



СЛУЖБЕНИ ЛИСТ ГРАДА НИША

ГОДИНА XXVII - БРОЈ 109

НИШ, 18. децембар 2019.

Цена овог броја 500 динара
Годишња претплата 5000 динара

ОПШТИНА БЕЛА ПАЛАНКА

1.

На основу члана 43. Закона о буџетском систему («Службени гласник РС» број 54/2009, 73/2010, 101/2010, 101/2011, 93/2012, 108/2013, 142/2014, 68/2015 – др. закон, 103/2015, 99/2016, 113/2017, 95/2018, 31/2019 и 72/2019), члана 32. тачка 2. Закона о локалној самоуправи ("Службени гласник Републике Србије", бр. 129/07, 83/14-др. закон, 101/16-др. закон и 47/18), члана 41. Пословника о раду Општинског већа (Службени лист града Ниша бр. 49/2012 и 62/2013) и члана 40. Статута општине Бела Паланка („Службени лист општине” бр. 14/19),

Скупштина општине Бела Паланка на седници одржаној 10.12.2019. године, донела је

О Д Л У К У О БУЏЕТУ ОПШТИНЕ БЕЛА ПАЛАНКА ЗА 2020. ГОДИНУ

І ОПШТИ ДЕО

Члан 1.

Приходи и примања, расходи и издаци буџета општине Бела Паланка за 2020. годину, састоје се од

А.	РАЧУН ПРИХОДА И ПРИМАЊА	Економска класификација	у динарима
1.	Укупни приходи и примања остварени по основу продаје нефинансијске имовине	7 + 8	771.383.400
2.	Укупни расходи и издаци за набавку нефинансијске имовине	4 + 5	749.383.400
3.	Буџетски суфицит/дефицит	(7+8) - (4+5)	22.000.000
4.	Издаци за набавку финансијске имовине (осим за набавку домаћих хартија од вредности)	62	0
5.	Укупан фискални суфицит/дефицит	((7+8) - (4+5)) - 62	22.000.000

Б.	РАЧУН ФИНАНСИРАЊА		
1.	Примања од задуживања	91	0
2.	Примања од продаје финансијске имовине	92	0
3.	Издаци за набавку финансијске имовине (осим за набавку домаћих хартија од вредности)	6211	0
4.	Издаци за отплату главнице дуга	61	22.000.000
5.	Нето финансирање	(91+92) - (61+6211)	22.000,000
6.	Укупан фискални суфицит/дефицит плус нето финансирање	((7+8) - (4+5)) - 62) + ((91+92)-(6211+61))	22.000.000

Члан 2.

Приходи и примања, расходи и издаци утврђени су у следећим износима:

Конто	ВРСТЕ ПРИХОДА И ПРИМАЊА	План прихода за 2020			Укупно
		План прихода буџета 20209 год-извор 01.	План прихода из осталих извора-извор 04	План прихода из осталих извора-извор 07	
	ТЕКУЋИ ПРИХОДИ	763,683,400.00	110,000.00	0.00	763,793,400.00
	ПОРЕЗИ	316,025,000.00	0.00	0.00	316,025,000.00
	ПОРЕЗ НА ДОХОДАК, ДОБИТ И КАПИТАЛНЕ ДОБИТКЕ	168,575,000.00	0.00	0.00	168,575,000.00
	ПОРЕЗ НА ИМОВИНУ	58,150,000.00	0.00	0.00	58,150,000.00
	ПОРЕЗ НА ДОБРА И УСЛУГЕ	80,300,000.00	0.00	0.00	80,300,000.00
	ДРУГИ ПОРЕЗИ	9,000,000.00	0.00	0.00	9,000,000.00
	ДОНАЦИЈЕ И ТРАНСФЕРИ	258,000,000.00	0.00	0.00	258,000,000.00
	ДОНАЦИЈЕ ОД МЕЂ. ОРГАНИЗАЦИЈА	0.00	0.00	0.00	0.00
	ТРАНСФЕРИ ОД ДРУГИХ НИВОА ВЛАСТИ	258,000,000.00	0.00	0.00	258,000,000.00
	ДРУГИ ПРИХОДИ	189,408,400.00	110,000.00	0.00	189,518,400.00
	ПРИХОДИ ОД ИМОВИНЕ	36,800,000.00	0.00	0.00	36,800,000.00
	ПРИХОДИ ОД ПРОДАЈЕ ДОБАРА И УСЛУГА	21,750,000.00	0.00	0.00	21,750,000.00
	НОВЧАНЕ КАЗНЕ И ОДУЗЕТА ИМОВИНСКА КОРИСТ	7,850,000.00	0.00	0.00	7,850,000.00
	ДОБРОВОЉНИ ТРАНСФЕРИ ОД ФИЗИЧКИХ И ПРАВНИХ ЛИЦА	2,000,000.00	0.00	0.00	2,000,000.00
	МЕШОВИТИ И НЕОДРЕЂЕНИ ПРИХОДИ	121,008,400.00	110,000.00	0.00	121,118,400.00
	МЕМОРАНДУМСКЕ СТАВКЕ ЗА РЕФУНДАЦИЈУ РАСХОДА	250,000	-	-	250,000.00
	ПРИМАЊА ОД ПРОДАЈЕ НЕФИНАНСИЈСКЕ ИМОВИНЕ	7,700,000	-	-	7,700,000.00
	ПРИМАЊА ОД ПРОДАЈЕ ОСНОВНИХ СРЕДСТАВА	3,700,000	-	-	3,700,000.00

	ПРИМАЊА ОД ПРОДАЈЕ ПРИРОДНЕ ИМОВИНЕ	4,000,000	-	-	4,000,000.00
	ПРИМАЊА ОД ЗАДУЖИВАЊА И ПРОДАЈЕ ФИНАНСИЈСКЕ ИМОВИНЕ	0	0	0	0.00
	ПРИМАЊА ОД ЗАДУЖИВАЊА	0	0	0	0.00
	ПРИМАЊА ОД ПРОДАЈЕ ФИН. ИМОВИНЕ				0.00
7+8+9	ТЕКУЋИ ПРИХОДИ И ПРИМАЊА ОД ЗАДУЖИВАЊА И ПРОДАЈЕ ФИН. ИМОВИНЕ	771,383,400	110,000	0	771,493,400.00
3+7+8+9	УКУПНО ПРЕНЕТА СРЕДСТВА, ТЕКУЋИ ПРИХОДИ И ПРИМАЊА	771,383,400	110,000	0	771,493,400.00

Екон. клас.	ВРСТЕ РАСХОДА И ИЗДАТАКА	План буџета 2020 год. - извор 01	План буџета 2020 год. остали извор	Укупно буџет 2020.год.
1	2	3		
400	ТЕКУЋИ РАСХОДИ	615,268,400	40,000	615,308,400
410	РАСХОДИ ЗА ЗАПОСЛЕНЕ	141,379,000	-	141,379,000
420	КОРИШЋЕЊЕ УСЛУГА И РОБА	247,140,400	40,000	247,180,400
430	УПОТРЕБА ОСНОВНИХ СРЕДСТАВА	-	-	-
440	ОТПЛАТА КАМАТА	7,000,000	-	7,000,000
450	СУБВЕНЦИЈЕ	26,300,000	-	26,300,000
460	ДОНАЦИЈЕ И ТРАНСФЕРИ	69,800,000	-	69,800,000
470	СОЦИЈАЛНА ПОМОЋ	28,000,000	-	28,000,000
480	ОСТАЛИ РАСХОДИ	91,349,000	-	91,349,000
490	АДМИНИСТРАТИВНИ ТРАНСФЕРИ БУЏЕТА	4,300,000	-	4,300,000
500	КАПИТАЛНИ ИЗДАЦИ	134,115,000	70,000	134,185,000
510	ОСНОВНА СРЕДСТВА	124,280,000	70,000	124,350,000
520	ЗАЛИХЕ	1,835,000	-	1,835,000
540	ПРИРОДНА ИМОВИНА	8,000,000	-	8,000,000
550	Неф. Имов. која се фин. из сред. за реализ. нип-а	-	-	-
610	ОТПЛАТА ГЛАВНИЦЕ	22,000,000	-	22,000,000
620	Набавка финансијске имовине	-	-	-
	УКУПНИ ЈАВНИ РАСХОДИ	771,383,400	110,000	771,493,400

Члан 3.

Укупни приходи и примања буџета по свим изворима финансирања утврђују се у износу од од 771.493.400 динара и то 771.383.400 дин из буџета-извор 01 , извор 04 – 110.000 дин.

-Табела 1. План прихода и примања за 2020год

Конто	ВРСТЕ ПРИХОДА И ПРИМАЊА	План прихода за 2020			Укупно
		План прихода буџета 20209 год-извор 01.	План прихода из осталих извора-извор 04	План прихода из осталих извора-извор 07	
	ТЕКУЋИ ПРИХОДИ	763,683,400.00	110,000.00	0.00	763,793,400.00
	ПОРЕЗИ	316,025,000.00	0.00	0.00	316,025,000.00
	ПОРЕЗ НА ДОХОДАК, ДОБИТ И КАПИТАЛНЕ ДОБИТКЕ	168,575,000.00	0.00	0.00	168,575,000.00
711111	Порез на зараде	120,000,000.00			120,000,000.00
711121	Порез на приходе од самосталних делатности који се плаћа према стварно оствареном приходу, по решењу Пореске управе	2,000,000.00			2,000,000.00
711122	Порез на приходе од самосталних делатности који се плаћа према паушално утврђеном приходу, по решењу Пореске управе	8,000,000.00			8,000,000.00
711123	Порез на приходе од самосталних делатности који се плаћа према стварно оствареном приходу самоопорезивањем	7,000,000.00			7,000,000.00
711143	Порез на приходе од непокретности	2,500,000.00			2,500,000.00
711145	Порез на приходе од давања у закуп покретних ствари - по основу самоопорезивања и по решењу Пореске управе	220,000.00			220,000.00
711147	Порез на земљиште	8,855,000.00			8,855,000.00
711191	Порез на друге приходе	20,000,000.00			20,000,000.00
711193	Порез на приход спортиста				0.00
	ПОРЕЗ НА ИМОВИНУ	58,150,000.00	0.00	0.00	58,150,000.00
713121	Порез на имовину (осим на земљиште, акције и уделе) од физичких лица	30,000,000.00			30,000,000.00
713122	Порез на имовину (осим на земљиште, акције и уделе) од правних лица	20,000,000.00			20,000,000.00
713311	Порез на наслеђе и поклон по решењу Пореске управе	2,000,000.00			2,000,000.00
713421	Порез на пренос апсолутних права на непокретности, по решењу Пореске управе	3,600,000.00			3,600,000.00
713423	Порез на пренос апсолутних права на моторним возилима, пловилима и ваздухопловима, по решењу Пореске управе	2,550,000.00			2,550,000.00
	ПОРЕЗ НА ДОБРА И УСЛУГЕ	80,300,000.00	0.00	0.00	80,300,000.00
714513	Комунална такса за држање моторних друмских и прикључних возила, осим пољопривредних возила и машина	5,000,000.00			5,000,000.00
714543	Накнада за промену намене обрадивог пољопривредног земљишта	100,000.00			100,000.00
714549	Накнада од емисије SO ₂ , NO ₂ , прашкасте материје	2,000,000.00			2,000,000.00
714552	Боравишна такса	200,000.00			200,000.00
714562	Накнада за заштиту и унапређење	10,000,000.00			10,000,000.00

	животне средине				
714565	Накнада за коришћење простора најавној површини у пословне и др. Сврхе осим продајне штампе, књиг и др. Публикација, производа старих уметничких заната и домаћерациности	39,000,000.00			39,000,000.00
714566	Накнада за коришћење јавне површине за оглашавање засопствене потребе и потребе др. лица	2,000,000.00			2,000,000.00
714567	Накнаде за коришћење јавне површине по основу зазећа грађевинским материјалом и за извођење грађевинских радова	1,000,000.00			1,000,000.00
714572	Комунална такса за држање средстава за игру („забавне игре“)	0.00			0.00
714593	Накнада за постављање водовода, канализације, електричних водова, електронске комуникационе мреже и сл. општинском путу и улици	10,000,000.00			10,000,000.00
714595	Накнада за постављање рекламних табли, рекламних паноа, уређаја за обавештавање или оглашавање поред општинског пута и улица односно на другом земљишту које користе управљачи путева	1,000,000.00			1,000,000.00
714598	Накнада за ванредни превоз на општинском путу и улици која припада управљачима пута и улица	4,000,000.00			4,000,000.00
714599	Накнада за коришћење делова земљишног појаса општинског пута и улице и др. земљишта које припада управљачу пута	6,000,000.00			6,000,000.00
	ДРУГИ ПОРЕЗИ	9,000,000.00	0.00	0.00	9,000,000.00
716111	Комунална такса за истицање фирме на пословном простору	9,000,000.00			9,000,000.00
	ДОНАЦИЈЕ И ТРАНСФЕРИ	258,000,000.00	0.00	0.00	258,000,000.00
	ДОНАЦИЈЕ ОД МЕЂ. ОРГАНИЗАЦИЈА	0.00	0.00	0.00	0.00
732151	Текуће донације од међународних организација у корист нивоа општина				0.00
	ТРАНСФЕРИ ОД ДРУГИХ НИВОА ВЛАСТИ	258,000,000.00	0.00	0.00	258,000,000.00
733151	Ненаменски трансфери од Републике у корист нивоа општина	228,000,000.00			228,000,000.00
733154	Текући наменски трансфери, у ужем смислу, од Републике у корист нивоа општина	30,000,000.00			30,000,000.00
733251	Капитални трансфери од других нивоа власти у корист нивоа општина				0.00
	ДРУГИ ПРИХОДИ	189,408,400.00	110,000.00	0.00	189,518,400.00
	ПРИХОДИ ОД ИМОВИНЕ	36,800,000.00	0.00	0.00	36,800,000.00
741151	Приходи буџета општине од камата на средства консолидованог рачуна трезора укључена у депозит банака	500,000.00			500,000.00
741511	Накнада за коришћење природних добара	30,000,000.00			30,000,000.00
741526	Накнада за коришћење шумског и пољопривредног земљишта	300,000.00			300,000.00
741534	Накнада за коришћење грађевинског земљишта	6,000,000.00			6,000,000.00
	ПРИХОДИ ОД ПРОДАЈЕ ДОБАРА И УСЛУГА	21,750,000.00	0.00	0.00	21,750,000.00
742152	Приходи од давања у закуп односно на коришћење	5,000,000.00			5,000,000.00
742153	Приходи од закупнине за грађевинско	3,000,000.00			3,000,000.00

	земљиште у корист нивоа општине				
742156	Приходи остварени по основу пружања услуга боравка деце у предшколским установама	5,000,000.00			5,000,000.00
742251	Општинске административне таксе	250,000.00			250,000.00
742253	Накнада за уређивање грађевинског земљишта	2,000,000.00			2,000,000.00
742255	Такса за озакоњење објекта у корист нивоа општине	4,000,000.00			4,000,000.00
742351	Приходи које својом делатношћу остваре органи и организације	2,500,000.00			2,500,000.00
	НОВЧАНЕ КАЗНЕ И ОДУЗЕТА ИМОВИНСКА КОРИСТ	7,850,000.00	0.00	0.00	7,850,000.00
743324	Приходи од новчаних казни за прекршаје, предвиђене прописима о безбедности саобраћаја на путевима	3,500,000.00			3,500,000.00
743351	Приходи од новчаних казни за прекршаје у корист нивоа општина	350,000.00			350,000.00
743924	Приходи од увећања целокупног пореског дуга	4,000,000.00			4,000,000.00
	ДОБРОВОЉНИ ТРАНСФЕРИ ОД ФИЗИЧКИХ И ПРАВНИХ ЛИЦА	2,000,000.00	0.00	0.00	2,000,000.00
744151	Текући добровољни трансфери од физичких и правних лица у корист нивоа општина	2,000,000.00			2,000,000.00
	МЕШОВИТИ И НЕОДРЕЂЕНИ ПРИХОДИ	121,008,400.00	110,000.00	0.00	121,118,400.00
745151	Остали приходи у корист нивоа општина	120,758,400.00	110,000.00	0.00	120,868,400.00
745153	Део добити јавног предузећа према одлуци управног одбора јавног предузећа у корист нивоа општина	250,000.00			250,000.00
	МЕМОРАНДУМСКЕ СТАВКЕ ЗА РЕФУНДАЦИЈУ РАСХОДА	250,000	-	-	250,000.00
771111	Меморандумске ставке за рефундацију расхода	250,000.00			250,000.00
	ПРИМАЊА ОД ПРОДАЈЕ НЕФИНАНСИЈСКЕ ИМОВИНЕ	7,700,000	-	-	7,700,000.00
	ПРИМАЊА ОД ПРОДАЈЕ ОСНОВНИХ СРЕДСТАВА	3,700,000	-	-	3,700,000.00
811000	Примања од продаје непокретности	700,000.00			700,000.00
812000	Примања од продаје покретне имовине				0.00
823151	Примања од продаје робе за даљу продају	3,000,000.00			3,000,000.00
	ПРИМАЊА ОД ПРОДАЈЕ ПРИРОДНЕ ИМОВИНЕ	4,000,000	-	-	4,000,000.00
841000	Примања од продаје земљишта	4,000,000.00			4,000,000.00
	ПРИМАЊА ОД ЗАДУЖИВАЊА И ПРОДАЈЕ ФИНАНСИЈСКЕ ИМОВИНЕ	0	0	0	0.00
	ПРИМАЊА ОД ЗАДУЖИВАЊА	0	0	0	0.00
911451	Примања од задуживања од пословних банака у земљи у корист нивоа општина	-			0.00
	ПРИМАЊА ОД ПРОДАЈЕ ФИН. ИМОВИНЕ				0.00
7+8+9	ТЕКУЋИ ПРИХОДИ И ПРИМАЊА ОД ЗАДУЖИВАЊА И ПРОДАЈЕ ФИН. ИМОВИНЕ	771,383,400	110,000	0	771,493,400.00
3+7+8+9	УКУПНО ПРЕНЕТА СРЕДСТВА, ТЕКУЋИ ПРИХОДИ И ПРИМАЊА	771,383,400	110,000	0	771,493,400.00

Члан 4.

Општина Бела Паланка у 2020. год. очекује средства из развојне помоћи Европске уније, за реализацију

пројекта .

Пројекти који се планирају да се спроведу из средстава ЕУ у 2020 год. су:

Р. б.	Назив пројекта	Кратак опис пројекта	Донатор	Вредност пројекта	Износ донације	Учешће општине
	Упостављање система за превенцију и рано упозоравање на поплаве	Пројекат обухвата постављање мерних станица на Мокранској реци и набавку опреме	ИПА програм	599.959,68 еура	509.965,72 еура	40.359,22 еура

Члан 5.

Потребна средства за финансирање укупног фискалног дефицита из члана 1. ове одлуке обезбедиће се из нераспоређеног вишка прихода из ранијих година.

За финансирање фискалног дефицита и отплате доспелих обавеза по основу јавног дуга, могу се током 2020. године користити средства са консолидованог рачуна трезора општине Бела Паланка, до износа који не угрожава ликвидност тог рачуна

Члан 6.

Преглед расхода и издатака по наменама за 2020 год. износи:

-Табела 2. План расхода и издатака по наменама за 2020 год.

Екон. клас.	ВРСТЕ РАСХОДА И ИЗДАТАКА	План буџета 2020 год. - извор 01	План буџета 2020 год. остали извор	Укупно буџет 2020.год.
1	2	3		
400	ТЕКУЋИ РАСХОДИ	615,268,400	40,000	615,308,400
410	РАСХОДИ ЗА ЗАПОСЛЕНЕ	141,379,000	-	141,379,000
411	Плате и додаци запослених	112,485,000	-	112,485,000
412	Социјални доприноси на терет послодавца	23,790,000	-	23,790,000
413	Накнаде у натури (превоз)	935,000	-	935,000
414	Социјална давања запосленима	870,000	-	870,000
415	Накнаде за запослене	400,000	-	400,000
416	Награде, бонуси и остали посебни расходи	2,899,000	-	2,899,000
417	Посланички додатак;	-	-	-
420	КОРИШЋЕЊЕ УСЛУГА И РОБА	247,140,400	40,000	247,180,400
421	Стални трошкови	43,180,000	14,000	43,194,000
422	Трошкови путовања	3,034,400	4,000	3,038,400
423	Услуге по уговору	72,900,000	-	72,900,000
424	Специјализоване услуге	66,376,000	-	66,376,000
425	Текуће поправке и одржавање (услуге и мат)	39,850,000	-	39,850,000

426	Материјал	21,800,000	22,000	21,822,000
430	УПОТРЕБА ОСНОВНИХ СРЕДСТАВА	-	-	-
431	Амортизација некретнина и опреме;	-	-	-
432	Амортизација култивисане имовине;	-	-	-
433	Употреба драгоцености;	-	-	-
434	Употреба природне имовине;	-	-	-
435	Амортизација нематеријалне имовине	-	-	-
440	ОТПЛАТА КАМАТА	7,000,000	-	7,000,000
441	Отплата домаћих камата;	6,000,000	-	6,000,000
442	Отплата страних камата;	-	-	-
443	Отплата камата по гаранцијама	-	-	-
444	Пратећи трошкови задужевања	1,000,000	-	1,000,000
450	СУБВЕНЦИЈЕ	26,300,000	-	26,300,000
451	Текуће субвенције јавним нефинансијским предузећима и организацијама	5,300,000	-	5,300,000
4512	Капиталне субвенције јавним нефинансијским предузећима и организацијама	-	-	-
452	Субвенције приватним финансијским институцијама;	-	-	-
453	Субвенције јавним финансијским институцијама;	-	-	-
454	Субвенције приватним предузећима	21,000,000	-	21,000,000
460	ДОНАЦИЈЕ И ТРАНСФЕРИ	69,800,000	-	69,800,000
461	Донације страним владама	-	-	-
462	Донације и дотације међународним организацијама	-	-	-
4631	Текући трансфери осталим нивоима власти	40,000,000	-	40,000,000
4632	Капитални трансфери осталим нивоима власти	1,400,000	-	1,400,000
464	Дотације организацијама обавезног социјалног осигурања	28,400,000	-	28,400,000
465	Остале донације, дотације и трансфери	-	-	-
470	СОЦИЈАЛНА ПОМОЋ	28,000,000	-	28,000,000
472	Накнаде за социјалну заштиту из буџета	28,000,000	-	28,000,000
480	ОСТАЛИ РАСХОДИ	91,349,000	-	91,349,000
481	Дотације невладиним организацијама;	84,779,000	-	84,779,000
482	Порези, обавезне таксе, казне и пенали;	-	-	-

		1,960,000		1,960,000
483	Новчане казне и пенали по решењу судова;	2,810,000	-	2,810,000
484	Накнада штете за повреде или штету насталу услед елементарних непогода или других природних узрока;	600,000	-	600,000
485	Накнада штете за повреде или штету нанету од стране државних органа;	1,200,000	-	1,200,000
489	Расходи који се финансирају из средстава за реализацију националног инвестиционог плана	-	-	-
490	АДМИНИСТРАТИВНИ ТРАНСФЕРИ БУЏЕТА	4,300,000	-	4,300,000
494	Административни трансфери из буџета - Текући расходи	-	-	-
495	Административни трансфери из буџета - Издаци за нефинансијску имовину	-	-	-
496	Административни трансфери из буџета - Издаци за отплату главнице и набавку финансијске имовине	-	-	-
499	Административни трансфери из буџета - Средства резерве	-	-	-
49911	Стална резерва	300,000	-	300,000
49912	Текућа резерва	4,000,000	-	4,000,000
500	КАПИТАЛНИ ИЗДАЦИ	134,115,000	70,000	134,185,000
510	ОСНОВНА СРЕДСТВА	124,280,000	70,000	124,350,000
511	Зграде и грађевински објекти;	104,750,000	-	104,750,000
512	Машине и опрема;	19,430,000	-	19,430,000
513	Остале некретнине и опрема;	-	-	-
514	Култивисана имовина;	-	-	-
515	Нематеријална имовина	100,000	70,000	170,000
520	ЗАЛИХЕ	1,835,000	-	1,835,000
521	Робне резерве;	-	-	-
522	Залихе производње;	-	-	-
523	Залихе робе за даљу продају	1,835,000	-	1,835,000
531	Драгоцености	-	-	-
540	ПРИРОДНА ИМОВИНА	8,000,000	-	8,000,000
541	Земљиште;	8,000,000	-	8,000,000
542	Рудна богатства;	-	-	-
543	Шуме и воде	-	-	-
550	Неф. Имов. која се фин. из сред. за реализ. нип-а	-	-	-
551	Неф. имовина која се фин. из сред. за реализ. нип-а	-	-	-

		-	-	-
610	ОТПЛАТА ГЛАВНИЦЕ	22,000,000	-	22,000,000
611	Отплата главнице домаћим кредиторима	22,000,000	-	22,000,000
612	Отплата главнице страним банкама	-	-	-
613	Отплата дуга по гаранцијама	-	-	-
620	Набавка финансијске имовине	-	-	-
621	Набавка домаће фин. Имовине	-	-	-
	УКУПНИ ЈАВНИ РАСХОДИ	771,383,400	110,000	771,493,400

Планирани капитални издаци буџетских корисника за 2020, 2021 и 2022. годину плаи прегледу:

Екон . Клас .	Редн и број	Опис	Износ у динарима		
			2020	2021	2022
1	2	3	4	5	6
		КАПИТАЛНИ ПРОЈЕКТИ			-
511	1	Реконструкција водоводне мреже Бела Паланка		-	-
		Година почетка финансирања пројекта: 2020			
		Година завршетка финансирања пројекта: 2020			
		Укупна вредност пројекта:	234.388.033,67		
		Извори финансирања:			
		- из текућих прихода			
		- из кредита-			
		- из буџета Републике Србије КУЈУ	234.388.033,67		
		- из осталих извора			
541	2	Откуп пољопривредног земљишта за изградњу индустријске зоне			-
		Година почетка финансирања пројекта: 2012			
		Година завршетка финансирања пројекта: 2022			
		Укупна вредност пројекта: 50,000,000	8.000.000		
		Извори финансирања:			
		- из текућих прихода	8.000.000		
		- из кредита			
		- из буџета Републике Србије			
		- из осталих извора			

511	3	Реконструкција аутоматског управљања пумпном станицом – Бела Паланка			
		Година почетка финансирања пројекта: 2020			
		Година завршетка финансирања пројекта: 2020			
		Укупна вредност пројекта:	11.753.730		
		Извори финансирања:			
		- из текућих прихода			
		- из кредита			
		- из буџета Републике Србије КУЈУ	11.753.730		
		- из осталих извора			
511	4	Реконструкција Дома здравља	90.000.000		
		Година почетка финансирања пројекта: 2020			
		Година завршетка финансирања пројекта: 2020			
		Укупна вредност пројекта:			
		Извори финансирања:			
		- из текућих прихода			
		- из кредита			
		- из буџета Републике Србије КУЈУ	90.000.000		
		- из осталих извора			
511	5	Изградња кишне канализације у Белој Паланци			
		Година почетка финансирања пројекта: 2020			
		Година завршетка финансирања пројекта: 2020			
		Укупна вредност пројекта:	80.713.320		
		Извори финансирања:			
		- из текућих прихода			
		- из кредита			
		- из буџета Републике Србије КУЈУ	80.713.320		
		- из осталих извора			

511	6	Реконструкција и доградња водозахвата Врело у Белој Паланци			
		Година почетка финансирања пројекта: 2020			
		Година завршетка финансирања пројекта: 2020			
		Укупна вредност пројекта:	21.732.776,83		
		Извори финансирања:			
		- из текућих прихода			
		- из кредита			
		- из буџета Републике Србије	21.732.776,83		
		- из осталих извора			
511	7	Пројекат водоснабдевања МЗ Ново Село			
		Година почетка финансирања пројекта: 2020			
		Година завршетка финансирања пројекта: 2020			
		Укупна вредност пројекта:	3.671.097,30		
		Извори финансирања:			
		- из текућих прихода			
		- из кредита			
		- из буџета Републике Србије	3.671.097,30		
		- из осталих извора			
511	8	Реконструкција и енергеска санација објекта Стара болница-Дом за децу			
		Година почетка финансирања пројекта: 2019			
		Година завршетка финансирања пројекта: 2020			
		Укупна вредност пројекта:	45.637.045,56		
		Извори финансирања:			
		- из текућих прихода	15.637.045,56		
		- из кредита			
		- из буџета Републике Србије	30.000.000		
		- из осталих извора			

511	9	Израда пројектно техничке документације за конзерваторско рестаураторске радове и одрживо коришћење непокретног културног наслеђа у Белој Паланци „Белопаланачко Кале			
		Година почетка финансирања пројекта: 2020			
		Година завршетка финансирања пројекта: 2020			
		Укупна вредност пројекта:	1.224.000		
		Извори финансирања:			
		- из текућих прихода	120.000		
		- из кредита			
		- из буџета Републике Србије	1.104.000		
		- из осталих извора			
511	10	Реконструкција и ревитализација археолошког локалитета "Ремезијана"			
		Година почетка финансирања пројекта: 2020			
		Година завршетка финансирања пројекта: 2020			
		Укупна вредност пројекта:	16.425.819,95		
		Извори финансирања:			
		- из текућих прихода			
		- из кредита			
		- из буџета Републике Србије	16.425.819,95		
		- из осталих извора			
511	11	Пројекат реконструкције и доградње КТЕЦ Врело у Белој Паланци			
		Година почетка финансирања пројекта: 2020			
		Година завршетка финансирања пројекта: 2020			
		Укупна вредност пројекта:	35.941.734,00		
		Извори финансирања:			
		- из текућих прихода	8.985.433,50		
		- из кредита			
		- из буџета Републике Србије	26.956.301		
		- из осталих извора			
511	12	Пројекат изградњетерена за мале спортове-рукомет			

		Година почетка финансирања пројекта: 2020			
		Година завршетка финансирања пројекта: 2020			
		Укупна вредност пројекта:	11.379.329		
		Извори финансирања:			
		- из текућих прихода	1.137.932		
		- из кредита			
		- из буџета Републике Србије	10.241.396		
		- из осталих извора			
511	13	Пројекат изградње теретане на отвореном-Нова мала			
		Година почетка финансирања пројекта: 2020			
		Година завршетка финансирања пројекта: 2020			
		Укупна вредност пројекта:	2.047.186		
		Извори финансирања:			
		- из текућих прихода	2.047.186		
		- из кредита			
		- из буџета Републике Србије			
		- из осталих извора			
511	14	Пројекат Унапређење општинске инфраструктуре, кроз санацију и адаптацију Установе културе "Ремисиана" у Белој Паланци			
		Година почетка финансирања пројекта: 2020			
		Година завршетка финансирања пројекта: 2020			
		Укупна вредност пројекта:	15.435.728		
		Извори финансирања:			
		- из текућих прихода	2.353.701		
		- из кредита			
		- из буџета Републике Србије			
		- из осталих извора	13.082.027		

511	15	Пројекат Успостављање система за превенцију и рано упозоравање на поплаве“ (Setting up of a System for Prevention and Early Warning of Floods)			
		Година почетка финансирања пројекта: 2020			
		Година завршетка финансирања пројекта: 2020			
		Укупна вредност пројекта:	71.395.201		
		Извори финансирања:			
		- из текућих прихода	60.685.835		
		- из кредита			
		- из буџета Републике Србије			
		- из осталих извора	10.709.366		
511	16	Реконструкција и доградња објекта о.ш.Јован Аранђеловић Црвена Река			
		Година почетка финансирања пројекта: 2020			
		Година завршетка финансирања пројекта: 2020			
		Укупна вредност пројекта:	22.135.547		
		Извори финансирања:			
		- из текућих прихода			
		- из кредита			
		- из буџета Републике Србије	22.135.547		
511	17	Реконструкција сеоских амбуланти			
		Година почетка финансирања пројекта: 2020			
		Година завршетка финансирања пројекта: 2020			
		Укупна вредност пројекта:	53.000.000		
		Извори финансирања:			
		- из текућих прихода			
		- из кредита			
		- из буџета Републике Србије	53.000.000		

511	18	Пројекат: Израда пројекта реконструкције водоводне мреже у МЗ Црвена Река			
		Година почетка финансирања пројекта: 2020			
		Година завршетка финансирања пројекта: 2020			
		Укупна вредност пројекта:	3.000.000		
		Извори финансирања:			
		- из текућих прихода	3.000.000		
		- из кредита			
		- из буџета Републике Србије			
511	19	Пројекат: Израда пројекта за изградњу канализационе мреже у МЗ Црвена Река			
		Година почетка финансирања пројекта: 2020			
		Година завршетка финансирања пројекта: 2020			
		Укупна вредност пројекта:	4.500.000		
		Извори финансирања:			
		- из текућих прихода	4.500.000		
		- из кредита			
		- из буџета Републике Србије			
511	20	Пројекат: Израда пројекта за изградњу канализационе мреже у МЗ Населје Долац			
		Година почетка финансирања пројекта: 2020			
		Година завршетка финансирања пројекта: 2020			
		Укупна вредност пројекта:	5.000.000		
		Извори финансирања:			
		- из текућих прихода	5.000.000		
		- из кредита			
		- из буџета Републике Србије			
511	21	Пројекат: Израда пројекта реконструкције водоводне мреже у МЗ Моклиште			
		Година почетка финансирања пројекта: 2020			
		Година завршетка финансирања пројекта: 2020			
		Укупна вредност пројекта:	5.000.000		
		Извори финансирања:			
		- из текућих прихода	5.000.000		
		- из кредита			
		- из буџета Републике Србије			

511	22	Пројекат: Израда пројекта реконструкције водоводне мреже у МЗ Сињац			
		Година почетка финансирања пројекта: 2020			
		Година завршетка финансирања пројекта: 2020			
		Укупна вредност пројекта:	5.500.000		
		Извори финансирања:			
		- из текућих прихода	5.500.000		
		- из кредита			
		- из буџета Републике Србије			
511	23	Пројекат: Градови у фокусу 2019-Стварање услова за унапређење културе и уметности у општини Бела Паланка			
		Година почетка финансирања пројекта: 2020			
		Година завршетка финансирања пројекта: 2020			
		Укупна вредност пројекта:	5.159.400		
		Извори финансирања:			
		- из текућих прихода	1.159.000		
		- из кредита			
		- из буџета Републике Србије	4.000.000		
511	24	Пројекат: Партнерство за локални развој Реконструкција јавног осветљења у општини Бела Паланка			
		Година почетка финансирања пројекта: 2020			
		Година завршетка финансирања пројекта: 2020			
		Укупна вредност пројекта:	76,013,800.8		
		Извори финансирања:			
		- из текућих прихода	11.402.070,12		
		- из кредита			
		- из осталих прихода	57.010.350,6		
511	25	Пројекат: Увођење система видео надзора			
		Година почетка финансирања пројекта: 2020			
		Година завршетка финансирања пројекта: 2020			
		Укупна вредност пројекта:	28.165.758,63		
		Извори финансирања:			
		- из текућих прихода			
		- из кредита			
		- из осталих прихода	28.165.758,63		

Члан 7.

Укупни приходи и примања буџета по свим изворима финансирања користе се за извршавање следећих програма:

-Табела 3.-Општи део - Преглед расхода по секторима и програмима за 2020.год.

Шифра		Назив	План буџета 2020 год. - извор 01	План буџета 2020 год. извор 07	Корисник буџетских средстава
Програм	Програмска активност/ Пројекат		План буџета 2020 год. - извор 01	План буџета 2020 год. остали извор	
1	2	3	4	5	6
1101		Програм 1. Локални развој и просторно планирање	10,600,000	0	
	1101-0001	Просторно и урбанистичко планирање	5,500,000.00	0.00	Општинска управа Бела Паланк
	1101-0002	Спровођење урбанистичких и просторних планова	0.00	0.00	
	1101-0003	Управљање грађевинским земљиштем	5,100,000.00	0.00	Општинска управа Бела Паланк
	1101-0004	Социјално становање	0.00	0.00	Општинска управа Бела Паланк
1102		Програм 2. Комунална делатност	59,700,000.00	0.00	
	1102-0001	Управљање/одржавање јавним осветљењем	14,500,000.00	0.00	ЈКП Комнис
	1102-0002	Одржавање јавних зелених површина	21,000,000.00	0.00	ЈКП Комнис
	1102-0003	Одржавање чистоће на површинама јавне намене	3,000,000.00	0.00	ЈКП Комнис
	1102-0004	Зоохигијена	2,000,000.00	0.00	ЈКП Комнис
	1102-0008	Водоснабдевање	19,200,000.00	0.00	ЈКП Комнис
1501		Програм 3. Локални економски развој	33,000,000.00	0.00	
	1501-0001	Унапређење привредног и инвестиционог амбијента	23,000,000.00	0.00	Општинска управа Бела Паланк
	1501-0002	Мере активне политике запошљавања	10,000,000.00	0.00	Општинска управа Бела Паланка
	1501-0003	Подстицаји за развој предузетништва	0.00	0.00	
	1501-0004	Пројекат:Стручна пракса	0.00	0.00	Општинска управа Бела Паланка
1502		Програм 4. Развој туризма	23,705,000.00	0.00	
	1502-0001	Управљање развојем туризма	13,005,000.00	0.00	Туристичка организација Беле Паланке
	1502-0002	Туристичка промоција	10,700,000.00	0.00	Туристичка организација Беле Паланке
0101		Програм 5. Развој пољопривреде	21,021,000.00	0.00	
	0101-0001	Пољопривреда и рурални развој	4,921,000.00	0.00	Општинска управа Бела Паланк
	0101-0002	Мере подршке руралном развоју	16,100,000.00	0.00	Општинска управа Бела Паланк
0401		Програм 6. Заштита животне средине	13,000,000.00	0.00	
	0401-0001	Управљање заштитом животне средине	0.00	0.00	Општинска управа Бела Паланк
	0401-0002	Управљање комуналним отпадом	0.00	0.00	Општинска управа Бела Паланк
	0401-0003	Праћење квалитета елемената	0.00	0.00	

		животне средине			
	0401-0004	Управљање отпадним водама	11,000,000.00	0.00	Општинска управа Бела Паланк
	0401-0005	Управљање комуналним отпадом	0.00	0.00	
	0401-0006	Управљање осталим врстама отпада	2,000,000.00	0.00	Општинска управа Бела Паланк
0701		Програм 7. Путна инфраструктура	28,700,000.00	0.00	
	0701-0001	Управљање саобраћајем	0.00	0.00	Општинска управа Бела Паланк
	0701-0002	Одржавање саобраћајне инфраструктуре	26,900,000.00	0.00	Општинска управа Бела Паланк
	0701-0003	Управљање јавним паркиралиштима	0.00	0.00	
	0701-0004	Јавни градски и приградски превоз путника	1,800,000.00	0.00	Општинска управа Бела Паланк
2001		Програм 8. Предшколско васпитање	61,185,000	0	
	2001-0001	Функционисање предшколских установа	61,185,000.00	0.00	ПРЕДШКОЛСКА УСТАНОВА
	2001-П1				
2002		Програм 9. Основно образовање	21,500,000.00	0.00	
	2002-0001	Функционисање основних школа	21,500,000.00	0.00	Основна школа *Љупче Шпанац*
2003		Програм 10. Средње образовање	8,500,000.00	0.00	
	2003-0001	Функционисање средњих школа	8,500,000.00	0.00	Средња стручна школа
0901		Програм 11. Социјална и дечја заштита	67,300,000	0	
	0901-0001	Социјалне помоћи	12,500,000.00	0.00	Центар за социјални рад Бела Паланка
	0901-0002	Прихватилишта, прихватне станице и друге врсте смештаја	0.00	0.00	
	0901-0003	Подршка социо-хуманитарним организацијама	26,000,000.00	0.00	Центар за социјални рад Бела Паланка- Општинска управа Бела Паланк
	0901-0004	Саветодавно-терапијске и социјално-едукативне услуге	0.00	0.00	Центар за социјални рад Бела Паланка- Општинска управа Бела Паланк
	0901-0005	Активности Црвеног крста	1,800,000.00	0.00	Црвени Крст
	0901-0006	Дечија заштита	27,000,000.00	0.00	Општинска управа Бела Паланка, Удружење Општинска управа Бела Паланка, Удружење
	0901-0007	Подршка старим лицима и/или особама са инвалидитетом	0.00	0.00	
1801		Програм 12. Примарна здравствена заштита	24,400,000.00	0.00	
	1801-0001	Функционисање установа примарне здравствене заштите	23,500,000.00	0.00	Дом здравља Бела Паланка
	1801-0002	Мртвозорство	400,000.00	0.00	Општинска управа Бела Паланка-Дом здравља
	1801-0003	Спровођење активности из области друштвене бриге за јавно здравље	500,000.00	0.00	Општинска управа Бела Паланка
1201		Програм 13. Развој културе	68,673,400	110,000	
	1201-0001	Функционисање локалних	42,293,400.00	110,000.00	Центар за културу

		установа културе			
	1201-0002	Јачање културне продукције и уметничког стваралаштва	13,680,000.00	0.00	Народна библиотека Бела Паланка
	1201-0003	Унапређење система очувања и представљања културно-историјског наслеђа	5,700,000.00	0.00	Општинска управа Бела Паланк
	1201-0004	Остваривање и унапређивање јавног интереса у области јавног информисања	7,000,000.00	0.00	Општинска управа Бела Паланк
1301		Програм 14. Развој спорта и омладине	76,206,000	0	
	1301-0001	Подршка локалним спортским организацијама, удружењима и савезима	35,000,000.00	0.00	Спортске организације удружењима и савезима
	1301-0002	Подршка предшколском и школском спорту	500,000.00	0.00	Спортски клубови
	1301-0003	Одржавање спортске инфраструктуре	2,000,000.00	0.00	Општинска управа Бела Паланка
	1301-0004	Функционисање локалних спортских установа	38,706,000.00	0.00	Установа спорта *Бањица*
0602		Програм 15. Локална самоуправа	164,770,000	0	
	0602-0001	Функционисање локалне самоуправе и градских општина	122,450,000.00	0.00	Општинска управа Бела Паланка
	0602-0002	Месне заједнице	8,420,000.00	0.00	Месне заједнице
	0602-0003	Управљање јавним дугом	29,000,000.00	0.00	Општинска управа Бела Паланка,
	0602-0009	Текућа буџетска резерва	4,000,000.00	0.00	Општинска управа Бела Паланка
	0602-0010	Стална резерва	300,000.00	0.00	Општинска управа Бела Паланка
	0602-0014	Ванредне ситуације	600,000.00	0.00	Општинска управа Бела Паланка
2101		Програм 16. Политички систем локалне самоуправе	39,123,000	0	
	2101-0001	Функционисање Скупштине	19,323,000.00	0.00	СКУПШТИНА ОПШТИНЕ
	2101-0002	Функционисање извршних органа	19,800,000.00	0.00	ПРЕДСДНИК И ОПШТИНСКО ВЕЋЕ
0501		Програм 17. Енергетска ефикасност	50,000,000	0	
	0501-0001	Унапређење и побољшање енергетске ефикасности	50,000,000.00	0.00	ОПШТИНА БЕЛА ПАЛАНКА
		УКУПНИ ПРОГРАМСКИ ЈАВНИ РАСХОДИ	771,383,400	110,000	

II ПОСЕБАН ДЕО
Члан 8.

Укупни расходи и издаци за 2020. годину, укључујући и издатке за отплату главнице дуга, финансирани из свих извора финансирања утврђени у члану 3. ове Одлуке, реализоваће се по буџетским програмима, текућим активностима и пројектима у оквиру раздела 1,2 3 и 4 и глава, и то у укупном износу од 771.493.400 динара и то 771.383.400 дин из буџета-извор 01, извор 04 – 110.000 дин. Овај укупан износ распоређује се по корисницима, врстама издатака, програмима, програмским активностима и пројектима на следећи начин и у износима:

-Табела 4. План расхода буџета општине Бела Паланка по корисницима за 2020.год.

Позиција	Економ. Класиф.	Опис	План буџета 2020-ИЗВОР 01	План буџета 2020-сопствена средства	План буџета 2020-остали извор	УКУПНО РАСХОДИ
5	6	7	8	9	10	11
		СКУПШТИНА ОПШТИНЕ				
		ПРОГРАМ 16: ПОЛИТИЧКИ СИСТЕМ ЛОКАЛНЕ САМОУПРАВЕ				
		Програмска активност 001:Функционисање скупштине				
		<i>Извршни и законодавни органи, финансијски и фискални послови и спољни послови</i>				
1	411	Плате, додаци и накнаде запослених (зараде)	2,504,000.00			2,504,000.00
2	412	Социјални доприноси на терет послодавца	500,000.00			500,000.00
3	421	Стални трошкови	700,000.00			700,000.00
4	422	Трошкови путовања	400,000.00			400,000.00
5	423	Услуге по уговору	12,000,000.00			12,000,000.00
6	426	Материјал	200,000.00			200,000.00
7	481	Дотације невладиним организацијама-редован рад политичких странака	303,000.00			303,000.00
		Извори финансирања за функцију 110:				0.00
	01	Приходи из буџета				0.00
		Функција 110:	16,607,000	0	0	16,607,000.00
		Извори финансирања за програмску активност 2101-0001:				0.00
	01	Приходи из буџета				0.00
		ОДРЖАВАЊЕ ИЗБОРА				0.00
8	421	Стални трошкови	120,000.00			120,000.00
9	416	Накнаде члановима комисије и рад бирачких одобра	2,000,000.00			2,000,000.00
10	422	Трошкови путовања	20,000.00			20,000.00
11	426	Материјал	400,000.00			400,000.00
12	481	Дотације невладиним организацијама-средства политичким странкама за кампању	176,000.00			176,000.00
		Извори финансирања за програмску активност 2101-0001:	2,716,000	0	0	2,716,000.00
	01	Приходи из буџета				0.00
		Свега за програмску активност 2101-0001:	19,323,000	0	0	19,323,000.00
		Свега за Раздео 1:	19,323,000	0	0	19,323,000.00
		ПРЕДСЕДНИК ОПШТИНЕ				0.00
		ПРОГРАМ 16: ПОЛИТИЧКИ СИСТЕМ ЛОКАЛНЕ САМОУПРАВЕ				0.00

		Програмска активност 0002:Функционисање извршних органа власти				0.00
		<i>Извршни и законодавни органи</i>				0.00
13	411	Плате, додаци и накнаде запослених (зараде)	3,000,000.00			3,000,000.00
14	412	Социјални доприноси на терет послодавца	600,000.00			600,000.00
15	421	Стални трошкови	200,000.00			200,000.00
16	422	Трошкови путовања	600,000.00			600,000.00
17	423	Услуге по уговору	5,200,000.00			5,200,000.00
18	426	Материјал	200,000.00			200,000.00
		Накнада штете услед елементарних непогода				0.00
19	484	Накнада штете за повреде или штету насталу услед елементарних непогода или других природних узрока	600,000.00			600,000.00
		Извори финансирања за функцију 110:				0.00
	01	Приходи из буџета				0.00
		Функција 110:	10,400,000	0	0	10,400,000.00
		Извори финансирања за програмску активност 2101- 0002:				0.00
	01	Приходи из буџета				0.00
		Свега за програмску активност 2101-0002:	10,400,000	0	0	10,400,000.00
		Извори финансирања за Главу2:				0.00
	01	Приходи из буџета				0.00
		Свега за Расдео 2:	10,400,000	0	0	10,400,000.00
		ОПШТИНСКО ВЕЋЕ				0.00
		ПРОГРАМ 16: ПОЛИТИЧКИ СИСТЕМ ЛОКАЛНЕ САМОУПРАВЕ				0.00
		Програмска активност 0002:Функционисање извршних органа власти				0.00
		<i>Извршни и законодавни органи</i>				0.00
20	411	Плате, додаци и накнаде запослених (зараде)	6,200,000.00			6,200,000.00
21	412	Социјални доприноси на терет послодавца	1,100,000.00			1,100,000.00
22	422	Трошкови путовања	100,000.00			100,000.00
23	423	Услуге по уговору	2,000,000.00			2,000,000.00
		Извори финансирања за функцију 110:				0.00
	01	Приходи из буџета				0.00
		Функција 110:	9,400,000	0	0	9,400,000.00
		Извори финансирања за програмску активност 2101- 0002:				0.00
	01	Приходи из буџета				0.00
		Свега за програмску активност 2101-0002:	9,400,000	0	0	9,400,000.00

		Извори финансирања за Раздео 3:				0.00
	01	Приходи из буџета				0.00
		Свега за Раздео 3:	9,400,000	0	0	9,400,000.00
		Свега за Раздео 2 +3:	19,800,000	0	0	19,800,000.00
		ОПШТИНСКА УПРАВА				0.00
		ПРОГРАМ 15 - ЛОКАЛНА САМОУПРАВА				0.00
		Програмска активност 001:Функционисање локалне самоуправе				0.00
		<i>Опште услуге</i>				0.00
24	411	Плате, додаци и накнаде запослених (зараде)	33,800,000.00			33,800,000.00
25	412	Социјални доприноси на терет послодавца	6,000,000.00			6,000,000.00
26	413	Накнаде у природи	700,000.00			700,000.00
27	414	Социјална давања запосленима	550,000.00			550,000.00
28	415	Накнаде трошкова за запослене	300,000.00			300,000.00
29	416	Награде запосленима и остали посебни расходи	300,000.00			300,000.00
30	421	Стални трошкови	11,000,000.00			11,000,000.00
31	422	Трошкови путовања	500,000.00			500,000.00
32	423	Услуге по уговору	15,000,000.00			15,000,000.00
33	424	Специјализоване услуге	2,000,000.00			2,000,000.00
34	425	Текуће поправке и одржавање	3,500,000.00			3,500,000.00
35	426	Материјал	8,300,000.00			8,300,000.00
		Распоред средстава по конкурсу за финансирање рада непрофитних организација и удружења са територије општине Бела Паланка				0.00
36	481	Дотације невладиним организацијама- финансирање по конкурсу	21,000,000.00			21,000,000.00
37	482	Порези, обавезне таксе, казне и пенали	300,000.00			300,000.00
38	483	Новчане казне и пенали по решењу судова	2,000,000.00			2,000,000.00
39	485	Накнада штете за повреде или штету нанету од стране државних органа у складу са Законом о ванредним ситуацијама	1,200,000.00			1,200,000.00
		Програмска активност: Текућа буџетска резерва				0.00
		<i>Опште јавне услуге некласификоване на другом месту;</i>				0.00
40	49912	Текућа резерва	4,000,000.00			4,000,000.00
		Свега за програмску активност 0602-0009:	4,000,000	0	0	4,000,000.00
		Програмска активност: Стална резерва				0.00

		Опште јавне услуге неklasификоване на другом месту;				0.00
41	49911	Стална резерва	300,000			300,000.00
		Свега за програмску активност 0602-0010:	300,000	0	0	300,000.00
		Износи финансирања за функцију 112:	4,300,000	0	0	4,300,000.00
42	511	Зграде и грађевински објекти	6,000,000.00			6,000,000.00
43	512	Машине и опрема	10,000,000.00			10,000,000.00
		Износи финансирања за функцију 130:				0.00
	01	Приходи из буџета				0.00
		Функција 130:	122,450,000	0	0	122,450,000.00
		Износи финансирања за Програмску активност 0602-0001:				0.00
	01	Приходи из буџета				0.00
		Свега за Програмску активност 0602-0001:	122,450,000	0	0	122,450,000.00
		Програмска активност 0003:Сервисирање јавног дуга				0.00
		<i>Управљање јавним дугом</i>				0.00
44	441	Отплата домаћих камата	6,000,000.00			6,000,000.00
45	444	Негативне курсне разлике	1,000,000.00			1,000,000.00
46	611	Отплата главнице домаћим кредиторима	22,000,000.00			22,000,000.00
		Извори финансирања за функцију 170:				0.00
	01	Приходи из буџета				0.00
		Функција 170:	29,000,000	0	0	29,000,000.00
		Износи финансирања за Програмску активност 0602-0003:				0.00
	01	Приходи из буџета				0.00
		Свега за Програмску активност 0602-0003:	29,000,000	0	0	29,000,000.00
		Програмска активност 0014 :Ванредне ситуације				0.00
		Функција: Цивилна одбрана				0.00
47	423	Услуге по уговору	0.00			0.00
48	425	Текуће поправке и одржавање	300,000.00			300,000.00
49	426	Материјал	300,000.00			300,000.00
	01	Приходи из буџета				0.00
		Свега за Програмску активност 0602-0014:	600,000	0	0	600,000.00
		Свега за функционисање:	195,473,000	0	0	195,473,000.00
		ПРОГРАМ 1:УРБАНИЗАМ И ПРОСТОРНО ПЛАНИРАЊЕЕ				0.00
		Програмске активност 0001: ПРОСТОРНО И УРБАНИСТИЧКО ПЛАНИРАЊЕ				0.00
		<i>Развој заједнице</i>				0.00
50	423	Услуге по уговору	100,000.00			100,000.00
51	424	Специјализоване услуге	100,000.00			100,000.00

52	511	Зграде и грађевински објекти- пројектовање	5,300,000.00			5,300,000.00
		Извори финансирања за функцију 620:				0.00
	01	Приходи из буџета				0.00
		Функција 620:	5,500,000	0	0	5,500,000.00
		Извори финансирања за програмску активност 1101- 0001:				0.00
	01	Приходи из буџета				0.00
		Свега за програмску активност 1101-0001:	5,500,000	0	0	5,500,000.00
		Програмске активност 0003:УПРАВЉАЊЕ ГРАЂЕВИНСКИМ ЗЕМЉИШТЕМ				0.00
53	423	Услуге по уговору	100,000.00			100,000.00
54	424	Специјализоване услуге	5,000,000.00			5,000,000.00
55	511	Зграде и грађевински објекти	0.00			0.00
		Извори финансирања за функцију 620:				0.00
	01	Приходи из буџета				0.00
		Функција 620:	5,100,000	0	0	5,100,000.00
		Извори финансирања за програмску активност 1101- 0003:				0.00
	01	Приходи из буџета				0.00
		Свега за програмску активност 1101-0003:	5,100,000	0	0	5,100,000.00
		Свега за Програм 1:	10,600,000	0	0	10,600,000.00
		ПРОГРАМ 2 - КОМУНАЛНА ДЕЛАТНОСТ				0.00
		Програмска активност 0001:Управљање/одржавање јавним осветљењем				0.00
		<i>Улична расвета</i>				0.00
56	421	Стални трошкови	8,500,000.00			8,500,000.00
57	425	Текуће поправке и одржавање	2,500,000.00			2,500,000.00
58	451	Субвенције јавним нефинансијским институцијама	3,500,000.00			3,500,000.00
		Извори финансирања за функцију 640:				0.00
	01	Приходи из буџета				0.00
		Функција 640:	14,500,000	0	0	14,500,000.00
		Извори финансирања за програмску активност 0601- 0001:				0.00
		Свега за програмску активност 1102-0001:	14,500,000	0	0	14,500,000.00
		Програмска активност 0002:Одржавање јавних зелених површина				0.00
		<i>Послови становања и заједнице неклассификовани на другом месту</i>				0.00

59	424	Специјализоване услуге-кошење зелених површина и чишћење града	21,000,000.00			21,000,000.00
		Извори финансирања за функцију 660:				0.00
	01	Приходи из буџета				0.00
		Функција 660:	21,000,000	0	0	21,000,000.00
		Извори финансирања за програмску активност 1102-0002:				0.00
	01	Приходи из буџета				0.00
		Свега за програмску активност 1102-0002:	21,000,000	0	0	21,000,000.00
						0.00
		Програмска активност 0003:Одржавање чистоће на површинама јавне намене				0.00
		<i>Послови становања и заједнице неklasификовани на другом месту</i>				0.00
60	421	Специјализоване услуге-уклањање отпада са јавних површина на територији општине	3,000,000.00			3,000,000.00
		Извори финансирања за функцију 660:				0.00
	01	Приходи из буџета				0.00
		Функција 660:	3,000,000	0	0	3,000,000.00
		Извори финансирања за програмску активност 1102-0003:				0.00
	01	Приходи из буџета				0.00
		Свега за програмску активност 1102-0003:	3,000,000	0	0	3,000,000.00
		Програмска активност 0004:Зоохигијена				0.00
		<i>Развој заједнице</i>				0.00
61	424	Специјализоване услуге-Збрињавање напуштених паса луталица	1,500,000.00			1,500,000.00
		Функција 620:	1,500,000	0	0	1,500,000.00
		Извори финансирања за програмску активност 1102-0004 :				0.00
		Приходи из буџета				0.00
		Свега за програмску активност 1102-0004:	1,500,000	0	0	1,500,000.00
		Дератизација и дезинсекција				0.00
62	424	Специјализоване услуге	500,000.00			500,000.00
		Извори финансирања за програмску активност 1102-0004:				0.00
		Приходи из буџета				0.00
		Свега за програмску активност 1102-0004:	500,000	0	0	500,000.00
		Функција 620:	2,000,000	0	0	2,000,000.00
		Програмска активност 0008:Водоснабдевање				0.00

		<i>Водоснабдевање</i>					0.00
63	425	Текуће поправке и одржавање	2,000,000.00				2,000,000.00
64	511	Зграде и грађевински објекти	17,200,000.00				17,200,000.00
		Функција 630:	19,200,000	0	0		19,200,000.00
		Извори финансирања за програмску активност 1102-0008 :					0.00
		Приходи из буџета					0.00
		Свега за програмску активност 1102-0008:	19,200,000	0	0		19,200,000.00
		Свега за Програм 2:	59,700,000	0	0		59,700,000.00
							0.00
		ПРОГРАМ 3: ЛОКАЛНИ ЕКОНОМСКИ РАЗВОЈ					0.00
		Програмска активност 0002: Мере активне политике запошљавања					0.00
		<i>Општи економски и комерцијални послови</i>					0.00
65	454	Субвенције приватним предузећима-по конкурс	5,000,000.00				5,000,000.00
66	464	Дотације националној служби	5,000,000.00				5,000,000.00
		Функција 411:	10,000,000.00	0.00	0.00		10,000,000.00
		Извори финансирања за програмску активност 1501-0002:					0.00
		Приходи из буџета					0.00
		Свега за Програмску активност 1501-0002:	10,000,000	0	0		10,000,000.00
		Програмска активност 0001: Унапређење привредног и инвестиционог амбијента					0.00
67	425	Текуће поправке и одржавање	1,000,000.00				1,000,000.00
68	511	Зграде и грађевински објекти	11,500,000.00				11,500,000.00
69	512	Машине и опрема	2,500,000.00				2,500,000.00
70	541	Набавка земљишта	8,000,000.00				8,000,000.00
		Функција 411:	23,000,000	0	0		23,000,000.00
		Извори финансирања за програмску активност 1501-0001:					0.00
		Приходи из буџета					0.00
		Свега за Програмску активност 1501-0001:	23,000,000	0	0		23,000,000.00
		Свега програм 3:	33,000,000	0	0		33,000,000.00
		ПРОГРАМ 4 - РАЗВОЈ ТУРИЗМА					0.00
		Програмска активност 0001: Управљањем развојем туризма					0.00
		<i>Туризам</i>					0.00
71	424	Специјализоване услуге	300,000.00				300,000.00
72	511	Зграде и грађевински објекти	750,000.00				750,000.00
		Извори финансирања за функцију 473:					0.00
	01	Приходи из буџета					0.00
		Функција 473:	1,050,000	0	0		1,050,000.00
		Извори финансирања за Програмску активност 1502-0001:					0.00
	01	Приходи из буџета					0.00

		Свега за Програмску активност 1502-0001:	1,050,000	0	0	1,050,000.00
		ПРОГРАМ 5: РАЗВОЈ ПОЉОПРИВРЕДЕ				0.00
		Прграмска активност 0001:Пољопривреда и рурални развој				0.00
		<i>Пољопривреда</i>				0.00
73	424	Специјализоване услуге-ПОШУМЉАВАЊЕ	3,000,000.00			3,000,000.00
74	424	Специјализоване услуге-Програм спровођења комасације на териорији општине Бела Паланка	1,921,000.00			1,921,000.00
		Извори финансирања за функцију 421:				0.00
	01	Приходи из буџета				0.00
		Функција 421:	4,921,000	0	0	4,921,000.00
		Извори финансирања за Програмску активност 0101-0001:				0.00
	01	Приходи из буџета				0.00
		Свега за Програмску активност 0101-0001:	4,921,000	0	0	4,921,000.00
		Програмска активност 0002:Мере подршке руралном развоју				0.00
		<i>Пољопривреда</i>				0.00
75	424	Специјализоване услуге	100,000.00			100,000.00
76	454	Текуће субвенције приватним нефинансијским предузећима и организацијама-корисници мера руралног развоја у општини	16,000,000.00			16,000,000.00
		Извори финансирања за функцију 421:				0.00
	01	Приходи из буџета				0.00
		Функција 421:	16,100,000	0	0	16,100,000.00
		Извори финансирања за Програмску активност 0101-0002:				0.00
	01	Приходи из буџета				0.00
		Свега за Програмску активност 0101-0002:	16,100,000	0	0	16,100,000.00
		Извори финансирања:				0.00
	01	Приходи из буџета				0.00
		Свега за Програм 5:	21,021,000	0	0	21,021,000.00
		ПРОГРАМ 6: ЗАШТИТА ЖИВОТНЕ СРЕДИНЕ				0.00
		Програмска активност 0001: Управљање заштитом животне средине				0.00
		<i>Заштита животне средине: истаживање и развој</i>				0.00
		Програмска активност 0004: Управљање отпадним водама				0.00
		<i>Управљање отпадним водама</i>				0.00
77	423	Специјализоване услуге	1,500,000.00			1,500,000.00

78	511	Зграде и грађевински објекти	9,500,000.00			9,500,000.00
		Извори финансирања за функцију 510:				0.00
	1	Приходи из буџета				0.00
		Функција 510:	11,000,000	0	0	11,000,000.00
		Свега за Програмску активност 0401-0004:	11,000,000	0	0	11,000,000.00
		Програмска активност 0006:				
		Управљање осталим врстама отпада				0.00
		<i>Заштита животне средине неklasификована на другом месту</i>				0.00
79	424	Специјализоване услуге	2,000,000.00			2,000,000.00
		Извори финансирања за функцију 510:				0.00
	1	Приходи из буџета				0.00
		Функција 510:	2,000,000	0	0	2,000,000.00
		Свега за Програмску активност 0401-0006:	2,000,000	0	0	2,000,000.00
		Свега програм 6:	13,000,000	0	0	13,000,000.00
		ПРОГРАМ 7:				
		ОРГАНИЗАЦИЈА САОБРАЋАЈА И САОБРАЋАЈНА ИНФРАСТРУКТУРА				0.00
		Прграмска активност 0002: Одржавање путева				0.00
		<i>Друмски саобраћај</i>				0.00
80	424	Специјализоване услуге- зимско одржавање путева	2,500,000.00			2,500,000.00
81	425	Текуће поправке и одржавање	19,000,000.00			19,000,000.00
82	511	Зграде и грађевински објекти	1,900,000.00			1,900,000.00
		Распоред средстава по програмима који се спроводе у складу са Законом о безбедности саобраћаја				0.00
83	423	Услуге по уговору	950,000.00			950,000.00
84	425	Одржавање путева	1,750,000.00			1,750,000.00
85	426	Материјал	800,000.00			800,000.00
		Функција 360:	1,750,000	0	0	1,750,000.00
		Функција 451:	1,750,000	0	0	1,750,000.00
		Извори финансирања за функцију 451:				0.00
	01	Приходи из буџета				0.00
		Функција 451:	25,150,000	0	0	25,150,000.00
		Извори финансирања за Програмску активност 0701-0002:				0.00
	01	Приходи из буџета				0.00
		Свега за Програмску активност 0701-0002:	26,900,000	0	0	26,900,000.00
		Програмска активност 0004: Јавни градски и приградски превоз путника				0.00
		<i>Јавни градски и приградски превоз путника</i>				0.00

86	451	Текуће субвенције јавним нефинансијским предузећима и организацијама	1,800,000.00			1,800,000.00
		Извори финансирања за функцију 451:				0.00
	01	Приходи из буџета				0.00
		Функција 451:	1,800,000	0	0	1,800,000.00
		Извори финансирања за програмску активност 0701-0004:				0.00
		Приходи из буџета				0.00
		Свега за програмску активност 0701-0004:	1,800,000	0	0	1,800,000.00
		Свега Програм 7:	28,700,000	0	0	28,700,000.00
		ПРОГРАМ 8 - ПРЕДШКОЛСКО ОБРАЗОВАЊЕ				0.00
		Програмска активност 0001:Функционисање предшколских установа				0.00
		<i>Предшколско образовање</i>				0.00
		Извори финансирања за функцију 912:				0.00
87	423	Услуге по уговору	100,000.00			100,000.00
		Приходи из буџета				0.00
		Функција 911:	100,000	0	0	100,000.00
		Извори финансирања за програмску активност 2002-0001:				0.00
		Приходи из буџета				0.00
		Свега за програмску активност 2002-0001:	100,000	0	0	100,000.00
		Свега Програм 8:	100,000	0	0	100,000.00
		ПРОГРАМ 9: ОСНОВНО ОБРАЗОВАЊЕ И ВАСПИТАЊЕ				0.00
		Програмска активност 0001:Функционисање основних школа				0.00
		<i>Основно образовање</i>				0.00
88	4631	Текући трансфери осталим нивоима власти	21,000,000.00			21,000,000.00
89	4632	Капитални трансфери осталим нивоима власти	400,000.00			400,000.00
		Извори финансирања за функцију 912:				0.00
		Приходи из буџета				0.00
		Функција 912:	21,400,000	0	0	21,400,000.00
		Извори финансирања за програмску активност 2002-0001:				0.00
		Приходи из буџета				0.00
		Свега за програмску активност 2002-0001:	21,400,000	0	0	21,400,000.00
		Свега Програм 9:	21,400,000	0	0	21,400,000.00
		ПРОГРАМ 10 - СРЕДЊЕ ОБРАЗОВАЊЕ				0.00

		Програмска активност 0001:Функционисање средњих школа				0.00
		<i>Средње образовање</i>				0.00
90	4631	Текући трансфери осталим нивоима власти	7,500,000.00			7,500,000.00
91	4632	Капитални трансфери осталим нивоима власти	1,000,000.00			1,000,000.00
		Извори финансирања за функцију 912:				0.00
		Приходи из буџета				0.00
		Функција 912:	8,500,000	0	0	8,500,000.00
		Извори финансирања за програмску активност 2003-0001:				0.00
		Приходи из буџета				0.00
		Свега за програмску активност 2003-0001:	8,500,000	0	0	8,500,000.00
		Свега Програм 10:	8,500,000	0	0	8,500,000.00
						0.00
		ПРОГРАМ 11: СОЦИЈАЛНА И ДЕЧЈА ЗАШТИТА				0.00
		Програмска активност 0001:Социјалне помоћи				0.00
		<i>Социјална помоћ неklasификована на другом месту</i>				0.00
92	4631	Текући трансфери осталим нивоима власти	11,500,000.00			11,500,000.00
93	472	Накнаде за социјалну заштиту из буџета-средства комесаријата за економско оснаживање породице	1,000,000.00			1,000,000.00
		Извори финансирања за функцију 070:				0.00
		Функција 070:	12,500,000	0	0	12,500,000.00
		Извори финансирања за Програмску активност 0901-0001:				0.00
		Свега за Програмску активност 0901-0001:	12,500,000	0	0	12,500,000.00
		Програмска активност 0003: Дневне услуге у заједници				0.00
		<i>Функција: Социјална заштита неklasификована на другом месту</i>				0.00
94	481	Дотације невладиним организацијама	26,000,000.00			26,000,000.00
		Свега за Програмску активност 0901-0003:	26,000,000	0	0	26,000,000.00
		Програмска активност 0005: Активности Црвеног крста				0.00
		<i>Функција: Социјална заштита неklasификована на другом месту</i>				0.00
95	481	Дотације невладиним организацијама	1,800,000.00			1,800,000.00
		Извори финансирања за функцију 090:				0.00

	01	Приходи из буџета				0.00
		Функција 090:	27,800,000	0	0	27,800,000.00
		Извори финансирања за Програмску активност 0901-0005:				0.00
		Свега за Програмску активност 0901-0005:	1,800,000	0	0	1,800,000.00
		Програмска активност 0006: Подршка деци и породица са децом				0.00
		<i>Функција :Породица и деца</i>				0.00
96	472	Накнаде за социјалну заштиту из буџета	27,000,000.00			27,000,000.00
		Свега за Програмску активност 0901-0006:	27,000,000	0	0	27,000,000.00
		Функција 040:	27,000,000	0	0	27,000,000.00
		Свега програм 11:	67,300,000	0	0	67,300,000.00
		ПРОГРАМ 12: ПРИМАРНА ЗДРАВСТВЕНА ЗАШТИТА				0.00
		Програмска активност 0001:Функционисање установа примарне здравствене заштите				0.00
		<i>Услуге јавног здравства</i>				0.00
97	464	Текући дотације здравственим установама	22,000,000.00			22,000,000.00
98	464	Капитални дотације здравственим установама	1,000,000.00			1,000,000.00
99	511	Зграде и грађевински објекти	500,000.00			500,000.00
		Извори финансирања за функцију 740:				0.00
	01	Приходи из буџета				0.00
		Функција 740:	23,500,000	0	0	23,500,000.00
		Извори финансирања за Програмску активност 1801-0001:				0.00
	01	Приходи из буџета				0.00
		Свега за Програмску активност 1801-0001:	23,500,000	0	0	23,500,000.00
		Програмска активност 0002:Мртвозорство				0.00
100	464	Текући дотације здравственим установама	400,000.00			400,000.00
		Извори финансирања за функцију 160:				0.00
		Приходи из буџета				0.00
		Функција 160:	400,000	0	0	400,000.00
		Извори финансирања за Програмску активност 1801-0002:				0.00
		Приходи из буџета				0.00
		Свега за Програмску активност 1801-0002:	400,000	0	0	400,000.00

		Програмска активност 0004:Остваривање и унапређивање јавног интереса у области јавног информисања				0.00
		<i>Услуге емитовања и издаваштва</i>				0.00
107	423	Услуге по уговору-у складу са конкурсом	7,000,000.00			7,000,000.00
		Извори финансирања за функцију 830:				0.00
	01	Приходи из буџета				0.00
		Функција 830:	7,000,000	0	0	7,000,000.00
		Извори финансирања за Програмску активност 1201-0004:				0.00
	01	Приходи из буџета				0.00
		Свега за Програмску активност 1201-0004:	7,000,000	0	0	7,000,000.00
		Свега за Програм 13:	17,800,000	0	0	17,800,000.00
						0.00
		ПРОГРАМ 14: РАЗВОЈ СПОРТА И ОМЛАДИНЕ				0.00
		<i>Спорт и омладина</i>				0.00
		Програмска активност 0001:Подршка локалним спортским организацијама, удружењима и савезима				0.00
108	481	Дотације невладиним организацијама-у складу са конкурсом годишњи програм	35,000,000.00			35,000,000.00
		Извори финансирања за функцију 810:				0.00
		Приходи из буџета				0.00
		Функција 810:	35,000,000	0	0	35,000,000.00
		Извори финансирања за Програмску активност 1301-0001:				0.00
		Приходи из буџета				0.00
		Свега за Програмску активност 1301-0001:	35,000,000	0	0	35,000,000.00
		Програмска активност 0002:Подршка предшколском и школском спорту				0.00
	Циљ	Повећање учешћа девојчица у спортским активностима у општини Бела Паланка				0.00
109	481	Дотације невладиним организацијама-у складу са конкурсом посебни спорт	500,000.00			500,000.00
		Извори финансирања за функцију 810:				0.00
	01	Приходи из буџета				0.00
		Функција 810:	500,000	0	0	500,000.00
		Извори финансирања за Програмску активност 1301-0002:				0.00

	01	Приходи из буџета				0.00
		Свега за Програмску активност 1301-0002:	500,000	0	0	500,000.00
						0.00
		Програмска активност 0002:Подршка предшколском, школском и рекреативном спорту и масовној физичкој култури				0.00
		<i>Спорт и омладина</i>				0.00
110	511	Зграде и грађевински објекти	1,400,000.00			1,400,000.00
111	512	Машине и опрема	600,000.00			600,000.00
		Извори финансирања за функцију 810:				0.00
	01	Приходи из буџета				0.00
		Функција 810:	2,000,000	0	0	2,000,000.00
		Извори финансирања за Програмску активност 1301-0002:				0.00
	01	Приходи из буџета				0.00
		Свега за Програмску активност 1301-0003:	2,000,000	0	0	2,000,000.00
						0.00
		Извори финансирања за Програм 14:				0.00
	01	Приходи из буџета				0.00
		Свега за Програм 14:	37,500,000	0	0	37,500,000.00
		ПРОГРАМ 17: ЕНЕРГЕТСКА ЕФИКАСНОСТ				0.00
		<i>Истраживање и развој - Гориво и енергија</i>				0.00
		Програмска активност 0001:Унапређење и побољшање енергетске ефикасности				0.00
12	511	Зграде и грађевински објекти-учешће у пројекту енергетске ефикасности	50,000,000.00			50,000,000.00
		Извори финансирања за функцију 483:				0.00
		Приходи из буџета				0.00
		Функција 483:	50,000,000	0	0	50,000,000.00
		Извори финансирања за Програмску активност 0501-0001:				0.00
		Приходи из буџета				0.00
		Свега за Програмску активност 0501-0001:	50,000,000	0	0	50,000,000.00
		УКУПНО ГЛАВА 4.01 ОПШТИНСКА УПРАВА:	589,544,000	0	0	589,544,000.00
						0.00
		МЕСНЕ ЗАЈЕДНИЦЕ				0.00
		Програмска активност 0002:Функционисање месних заједница				0.00
		<i>Опште јавне услуге неklasификоване на другом месту;</i>				0.00

113	421	Стални трошкови	300,000.00			300,000.00
114	422	Трошкови путовања	200,000.00			200,000.00
115	423	Услуге по уговору	500,000.00			500,000.00
116	424	Специјализоване услуге	200,000.00			200,000.00
117	425	Текуће поправке и одржавање	7,000,000.00			7,000,000.00
118	426	Материјал	200,000.00			200,000.00
119	482	Порези, обавезне таксе, казне и пенали	10,000.00			10,000.00
120	483	Новчане казне и пенали по решењу судова	10,000.00			10,000.00
		Извори финансирања за функцију 160:				0.00
	01	Приходи из буџета	8,420,000	0	0	8,420,000.00
		Свега за Програмску активност 0602-0002:	8,420,000	0	0	8,420,000.00
		Свега за Главу 4.02	8,420,000	0	0	8,420,000.00
						0.00
		ТУРИСТИЧКА ОРГАНИЗАЦИЈА БЕЛА ПАЛАНКА				0.00
		ПРОГРАМ 4 - РАЗВОЈ ТУРИЗМА				0.00
		Програмска активност 0001:Управљањем развојем туризма				0.00
		<i>Туризам</i>				0.00
121	411	Плате, додаци и накнаде запослених (зараде)	3,900,000.00			3,900,000.00
122	412	Социјални доприноси на терет послодавца	700,000.00			700,000.00
123	413	Накнаде у природи	15,000.00			15,000.00
124	414	Социјална давања запосленима	20,000.00			20,000.00
125	415	Накнаде трошкова за запослене	0.00			0.00
126	416	Награде запосленима и остали посебни расходи	0.00			0.00
127	421	Стални трошкови	250,000.00			250,000.00
128	422	Трошкови путовања	350,000.00			350,000.00
129	423	Услуге по уговору	4,020,000.00			4,020,000.00
130	424	Специјализоване услуге	400,000.00			400,000.00
131	425	Текуће поправке и одржавање	100,000.00			100,000.00
132	426	Материјал	1,500,000.00			1,500,000.00
133	482	Порези, обавезне таксе, казне и пенали	50,000.00			50,000.00
134	483	Новчане казне и пенали по решењу судова	50,000.00			50,000.00
135	512	Машине и опрема	300,000.00			300,000.00
136	523	Залихе робе за даљу продају	300,000.00			300,000.00
		Извори финансирања за функцију 473:				0.00
	01	Приходи из буџета				0.00
		Функција 473:	11,955,000	0	0	11,955,000.00
		Извори финансирања за Програмску активност 1502-0001:				0.00
	01	Приходи из буџета				0.00

		Свега за Програмску активност 1502-0001:	11,955,000	0	0	11,955,000.00
						0.00
		Програмска активност 0002:Промоција туристичке понуде				0.00
		<i>Туризам</i>				0.00
137	422	Трошкови путовања	400,000.00			400,000.00
138	423	Услуге по уговору	2,500,000.00			2,500,000.00
139	424	Специјализоване услуге	6,900,000.00			6,900,000.00
140	426	Материјал	900,000.00			900,000.00
		Извори финансирања за функцију 473:				0.00
	01	Приходи из буџета				0.00
		Функција 473:	10,700,000	0	0	10,700,000.00
		Извори финансирања за Програмску активност 1502-0002:				0.00
		Свега за Програмску активност 1502-0002:	10,700,000	0	0	10,700,000.00
		Свега за Главу 4.03	22,655,000	0	0	22,655,000.00
		УСТАНОВА КУЛТУРЕ "РЕМИЗИЈАНА"				0.00
		ПРОГРАМ 13 - Развој културе				0.00
		Програмска активност 0001:Функционисање локалних установа културе				0.00
		<i>Култура, комуникације и медији</i>				0.00
141	411	Плате, додаци и накнаде запослених (зараде)	15,100,000.00			15,100,000.00
142	412	Социјални доприноси на терет послодавца	2,540,000.00			2,540,000.00
143	413	Накнаде у природи	0.00			0.00
144	414	Социјална давања запосленима				0.00
145	416	Награде запосленима и остали посебни расходи	164,000.00			164,000.00
146	421	Стални трошкови	3,960,000.00			3,960,000.00
147	422	Трошкови путовања	284,400.00			284,400.00
148	423	Услуге по уговору	3,430,000.00			3,430,000.00
149	424	Специјализоване услуге	3,000,000.00			3,000,000.00
150	425	Текуће поправке и одржавање	700,000.00			700,000.00
151	426	Материјал	1,500,000.00			1,500,000.00
152	482	Порези, обавезне таксе, казне и пенали	100,000.00			100,000.00
153	483	Новчане казне и пенали по решењу судова	300,000.00			300,000.00
154	523	Залихе робе за даљу продају	535,000.00			535,000.00
155	511	Зграде и грађевински објекти	0.00			0.00
156	512	Машине и опрема	200,000.00			200,000.00
		Извори финансирања за функцију 820:				0.00
	01	Приходи из буџета				0.00
		Функција 820:	31,813,400	0	0	31,813,400.00
		Извори финансирања за Програмску активност 1201-0001:				0.00

	01	Приходи из буџета				0.00
		Свега за Програмску активност 1201-0001:	31,813,400	0	0	31,813,400.00
		Програмска активност 0002: Јачање културне продукције и уметничког стваралаштва				0.00
157	423	Услуге по уговору	2,200,000.00			2,200,000.00
158	424	Специјализоване услуге	4,500,000.00			4,500,000.00
		Извори финансирања за функцију 820:				0.00
	01	Приходи из буџета				0.00
		Функција 820:	6,700,000	0	0	6,700,000.00
		Извори финансирања за Програмску активност 1201-0002:				0.00
	01	Приходи из буџета				0.00
		Свега за Програмску активност 1201-0002:	6,700,000	0	0	6,700,000.00
		Извори финансирања за Главу 3.03:				0.00
	01	Приходи из буџета				0.00
		Свега за Главу 4.04 Програм 13:	38,513,400	0	0	38,513,400.00
		НАРОДНА БИБЛИОТЕКА "Вук Караџић"				0.00
		ПРОГРАМ 13 - РАЗВОЈ КУЛТУРЕ				0.00
		Програмске активности 0001: Функционисање локалних установа културе				0.00
		<i>Услуге културе</i>				0.00
159	411	Плате, додаци и накнаде запослених (зараде)	5,600,000.00			5,600,000.00
160	412	Социјални доприноси на терет послодавца	960,000.00			960,000.00
161	413	Накнаде у природи	20,000.00			20,000.00
162	414	Социјална давања запосленима	0.00			0.00
163	415	Накнаде трошкова за запослене	100,000.00			100,000.00
164	416	Награде запосленима и остали посебни расходи	50,000.00			50,000.00
165	421	Стални трошкови	950,000.00	14,000.00		964,000.00
166	422	Трошкови путовања	40,000.00	4,000.00		44,000.00
167	423	Услуге по уговору	1,500,000.00			1,500,000.00
168	424	Специјализоване услуге	120,000.00			120,000.00
169	425	Текуће поправке и одржавање	100,000.00			100,000.00
170	426	Материјал	350,000.00	22,000.00		372,000.00
171	482	Порези, обавезне таксе,	10,000.00			10,000.00
172	483	Новчане казне и пенали по решењу судова	400,000.00			400,000.00
173	512	Машине и опрема	180,000.00			180,000.00
174	515	Нематеријална имовина	100,000.00	70,000.00		170,000.00
		Извори финансирања за функцију 820:				0.00
	01	Приходи из буџета				0.00

		Функција 820:	10,480,000	110,000	0	10,590,000.00
		Извори финансирања за програмску активност 1201-0001:				0.00
	01	Приходи из буџета				0.00
		Свега за програмску активност 1201-0001:	10,480,000	110,000	0	10,590,000.00
		Програмске активности 0002:Подстицаји културном и уметничком стваралаштву				0.00
		<i>Услуге културе</i>				0.00
175	422	Трошкови путовања	30,000.00			30,000.00
176	423	Услуге по уговору	1,000,000.00			1,000,000.00
177	424	Специјализоване услуге	700,000.00			700,000.00
178	426	Материјал	150,000.00			150,000.00
		Извори финансирања за функцију 820:				0.00
	01	Приходи из буџета				0.00
	04	Сопствени приходи буџетских корисника				0.00
		Функција 820:	1,880,000	0	0	1,880,000.00
		Свега за програмску активност 1201-0002:	1,880,000	0	0	1,880,000.00
		Свега за Главу 4.05 Програм 13:	12,360,000	110,000	0	12,470,000.00
		ПРЕДШКОЛСКА УСТАНОВА "ДРАГИЦА ЛАЛОВИЋ"				0.00
		ПРОГРАМ 8 - ПРЕДШКОЛСКО ОБРАЗОВАЊЕ				0.00
		Програмска активност 0001:Функционисање предшколских установа				0.00
		<i>Предшколско образовање</i>				0.00
179	411	Плате, додаци и накнаде запослених (зараде)	24,500,000.00			24,500,000.00
180	412	Социјални доприноси на терет послодавца	8,410,000.00			8,410,000.00
181	413	Накнаде у натури	200,000.00			200,000.00
182	414	Социјална давања запосленима	300,000.00			300,000.00
183	415	Накнаде трошкова за запослене	0.00			0.00
184	416	Награде запосленима и остали посебни расходи	385,000.00			385,000.00
185	421	Стални трошкови	10,500,000.00			10,500,000.00
186	422	Трошкови путовања	50,000.00			50,000.00
187	423	Услуге по уговору	9,000,000.00			9,000,000.00
188	424	Специјализоване услуге	650,000.00			650,000.00
189	425	Текуће поправке и одржавање	500,000.00			500,000.00
190	426	Материјал	5,000,000.00			5,000,000.00
191	482	Порези, обавезне таксе, казне и пенали	1,440,000.00			1,440,000.00
192	483	Новчане казне и пенали по решењу судова	50,000.00			50,000.00
193	512	Машине и опрема	200,000.00			200,000.00
		Извори финансирања за функцију 911:				0.00
		Функција 911:	61,185,000	0	0	61,185,000.00

		Извори финансирања за програмску активност 2001-0001:				0.00
		Свега за програмску активност 2001-0001:	61,185,000	0	0	61,185,000.00
		Извори финансирања за Програм 13:				0.00
		Свега за Програм 13:				0.00
						0.00
		Извори финансирања за Главу 8:				0.00
	01	Приходи из буџета				0.00
		Свега за Главу 4.06 Програм 8:	61,185,000	0	0	61,185,000.00
		СПОРТСКИ ЦЕНТАР "БАЊИЦА"				0.00
		ПРОГРАМ 14 - РАЗВОЈ СПОРТА И ОМЛАДИНЕ				0.00
		Програмска активност 0004:Функционисање локалних спортских установа				0.00
		<i>Услуге рекреације и спорта</i>				0.00
194	411	Плате, додаци и накнаде запослених (зараде)	17,881,000.00			17,881,000.00
195	412	Социјални доприноси на терет послодавца	2,980,000.00			2,980,000.00
196	413	Накнаде у природи	0.00			0.00
197	414	Социјална давања запосленима	0.00			0.00
198	415	Накнаде трошкова за запослене	0.00			0.00
199	416	Награде запосленима и остали посебни расходи	0.00			0.00
200	421	Стални трошкови	3,700,000.00			3,700,000.00
201	422	Трошкови путовања	60,000.00			60,000.00
202	423	Услуге по уговору	2,200,000.00			2,200,000.00
203	424	Специјализоване услуге	6,485,000.00			6,485,000.00
204	425	Текуће поправке и одржавање	1,400,000.00			1,400,000.00
205	426	Материјал	2,000,000.00			2,000,000.00
206	482	Порези, обавезне таксе, казне и пенали	50,000.00			50,000.00
207	523	Залихе робе за даљу продају	1,000,000.00			1,000,000.00
208	512	Машине и опрема	950,000.00			950,000.00
		Извори финансирања за функцију 810:				0.00
	01	Приходи из буџета				0.00
		Функција 810:	38,706,000	0	0	38,706,000.00
		Свега за Програмску активност 1301-0004:	38,706,000	0	0	38,706,000.00
	01	Приходи из буџета				0.00
		Свега за Главу 4.07 Програм 14:	38,706,000	0	0	38,706,000.00
						0.00
		Свега за Раздео 1-4:	771,383,400.00	110,000.00	0.00	771,493,400.00

III ИЗВРШАВАЊЕ БУЏЕТА

Члан 9.

Према члану 7. Закона о буџетском систему, директни и индиректни корисници буџетских средстава локалне власти, којима се умањује планирани износ средстава за плате, дужни су да у року од три дана од дана извршене коначне исплате плата за одређени месец на рачун прописан за уплату јавних прихода Републике Србије уплате разлику између укупног износа плата обрачунатих применом основице која није умањена у складу са одредбама наведеног закона са урачунатим доприносима, који се исплаћују на терет послодавца и укупног износа плата обрачунатих применом умањене основице у смислу овог закона са урачунатим доприносима, који се такође исплаћују на терет послодавца.

Јавно предузеће основано од стране локалне власти дужно је да приликом овере обрасца за обрачун и исплату зарада достави доказ о уплаћеном износу средстава из члана 7. ст. 1. и 2. овог закона за претходну исплату и обрачунатом износу средстава из члана 7. ст. 1. и 2. овог закона за текућу исплату за то јавно предузеће.

Члан 10.

У складу са упутством за припрему Одлуке о буџету локалних власти за 2020.год. и пројекцијама за 2021. и 2022.год., које је донео Министар надлежан за послове финансија а на основу одредби чл.36.а Закона о буџетском систему (Сл.гласник РС број 54/2009,73/2010, 101/2010, 101/2011, 93/2012 ... 108/2013,142/2014, 68/2015 др. закон ,103/2015, 99/2016 и 113/2017) и Закона о одређивању максималног броја запослених у локалној администрацији (Сл-гласник РС, бр.68/2015) број запослених код корисника буџета је на одређено и неодређено време:

-50 запослених радника у локалној администрацији (на неодређено време као и 10 изабрана лица и 4 постављена)

-31 број запослених у Предшколској установи на неодређено време

-3 на одређено време

- 6 број запослених у Народној библиотеци на неодређено време

- 5 запослених у Туристичкој организацији на неодређено време

-20 запослених у Установи културе на неодређено време

-27 запослених у Установи спорта на неодређено време

У овој Одлуци средства за плате се обезбеђују за број запослених из става 1 овог члана.

Члан 11.

Наредбодавац за извршење буџета је Председник општине.

Одговоран за законито и наменско коришћење средстава распоређених овом Одлуком је Председник општине.

Члан 12.

За закониту, наменску, економичну и ефикасну употребу буџетских апропријација и средстава распоређених овом Одлуком, одговорни су руководиоци директних и индиректних корисника буџетских средстава свако у својој установи или предузећу, односно начелник Општинске управе као руководилац директног корисника-Општинске управе.

Руководилац индиректног корисника буџетских средстава одговоран је за закониту, наменску, економичну и ефикасну употребу буџетских апропријација као и за преузимање обавеза, издавање налога за плаћање који се извршавају из додатних извора прихода, као и за издавање захтева за плаћање са рачуна извршења буџета.

Члан 13.

Одељење општинске управе надлежно за финансије обавезно је да редовно прати извршење буџета и најмање два пута годишње информисе Председника општине односно Општинско веће, а обавезно у року од петнаест дана по истеку шестомесечног, односно деветомесечног периода.

Општинско веће извештај из става 1. овог члана усваја и доставља Скупштини.

Члан 14.

Приходи и примања буџета општине Бела Паланка прикупљају се и наплаћују у складу са законом и другим прописима, независно од износа утврђених у буџету за поједине врсте прихода и примања.

Члан 15.

Изузетно, у случају да се буџету општине из другог буџета (виши и други ниво власти) определе актом наменска трансферна средства, укључујући и наменска трансферна средства за надокнаду штета услед елементарних непогода, као и у случају уговарања донације, чији износи нису могли бити познати у поступку доношења ове Одлуке, Одељење за финансије и буџет на основу тог акта отвара одговарајуће апропријације за извршавање расхода и издатака по том основу, у складу са чланом 5. Закона о буџетском систему.

Члан 16.

У случају да корисник буџетских средстава оствари наменски и сопствени приход у већем износу од планираног, Одељење за финансије и буџет по захтеву тог корисника може да увећа

одобрене апропријације за извршавање расхода из тих прихода.

Буџетски приходи и примања морају бити у равнотежи са буџетским расходима.

Члан 17.

Овлашћује се Председник општине да, у складу са чланом 27ж Закона о буџетском систему, може да поднесе захтев Министарству финансија за одобрење фискалног дефицита изнад утврђеног дефицита од 10%, уколико је он резултат реализације јавних инвестиција.

Члан 18.

Новчана средства буџета општине, као и индиректних корисника буџетских средстава, воде се и депонују на консолидованом рачуну трезора.

Члан 19.

У року од 30 дана од дана ступања на снагу Одлуке о буџету општине Бела Паланка за 2020 год., директни корисник буџетских средстава - Општинска управа-која је, у буџетском смислу, одговорна за индиректне кориснике буџетских средстава, врши расподелу средстава индиректним корисницима у оквиру својих одобрених апропријација и о томе обавештава сваког индиректног корисника.

Индиректни корисници буџетских средстава као и Јавна предузећа која се финансирају са више од 50% из буџета општине дужни су да своје финансијске планове за 2020 годину усладе са Одлуком о буџету општине за 2020 год.

Корисницима буџетских средстава, који не поступе у складу са ставом 1. и 2. овог члана, неће се дозволити коришћење апропријација.

Члан 20.

Обавезе које преузимају директни и индиректни корисници буџетских средстава морају одговарати апропријацији која им је одобрена за ту намену овом Одлуком.

Изузетно корисници из става 1.овог члана, у складу са чл.54 Закона о Буџетском систему, могу преузети обавезе које се односе на капиталне издатке и захтеве за плаћање у више година, на основу предлога Одељења за буџет, финансије,буџет и јавне службе, уз сагласност председника односно општинског већа, а највише до износа изказаног у плану капиталних инвестиција из чл.6 ове одлуке.

Обавезе преузете у 2019 години у складу са одобреним апропријацијама у 2019. години,а неизвршене у току 2019године, преносе се у 2020. годину и имају статус преузетих обавеза и извршавају се на терет одобрених апропријација овом Одлуком за 2020.год..

Преузете обавезе и све финансијске обавезе

морају бити извршене искључиво на принципу готовинске основе са консолидованог рачуна трезора.

Члан 21

Обавезе према корисницима буџетских средстава извршавају се сразмерно оствареним примањима буџета.

Ако у току фискалне године дође до повећања расхода и издатака или смањења прихода и примања, буџет се уравнотежује смањењем планираних расхода и издатака, или увођењем нових прихода и примања.

Ако се у току године примања смање, издаци буџета извршаваће се по приоритетима, и то: обавезе утврђене законским прописима на постојећем нивоу и минимални стални трошкови неопходни за несметано функционисање корисника буџетских средстава.

Ако корисници буџетских средстава остваре додатне приходе они могу користити средства остварена из тих извора до нивоа до кога су та средства и остварена, а за намене утврђене овом Одлуком.

Члан 22

Корисник буџета може преузимати обавезе на терет буџета само до износа апропријације утврђене овом Одлуком.

Корисници буџетских средстава преузимају обавезе само на основу писаног уговора или другог правног акта, уколико законом није другачије прописано.

Корисници буџетских средстава дужни су да обавесте председника општине :

- 1.о намери преузимања обавеза
- 2.након потписивања уговора или другог правног акта којим се преузима обавеза, о преузимању обавеза и предвиђеним роковима и условима плаћања
- 3.о свакој промени која се тиче рокова и износа плаћања
- 4.поднесу захев за плаћање у року како би се планирала средства у трезору

Преузете обавезе чији је износ већи од износа средстава предвиђених Одлуком или су у супротности са Законом о буџетском систему или другим прописима, не могу се извршавати на терет консолидованог рачуна трезора.

Члан 23.

Корисници буџетских средстава су обавезни да пре покретање поступка јавне набавке за преузимање обавеза по уговору за капиталне пројекте прибаве сагласност председника општине.

Приликом додељивања уговора о набавци добара, пружања услуга и извођењу радова сви

корисници буџета морају да поступи на начин утврђен Законом који обрађује јавне набавке.

Набавком мале вредности, у смислу прописа о јавним набавкама, сматра се набавка чија је вредност дефинисана законом којим се уређује буџет Републике Србије за 2020. годину.

Члан 24.

Средства распоређена за финансирање расхода и издатака корисника буџета, преносе се на основу њиховог захтева за плаћање у складу са ликвидним могућностима буџета.

Уз захтев, корисници буџетских средстава дужни су да доставе комплетну документацију за плаћање.

Члан 25.

У случају да за извршење одређеног плаћања није постојао правни основ, директни односно индиректни корисник буџетских средстава обавезан је да одмах затражи повраћај средстава у буџет.

Повраћај погрешно или више уплаћених јавних прихода врши Управа за трезор на терет уплатног рачуна јавних прихода, а у складу са чланом 60. Закона о буџетском систему.

Члан 26.

У случају да се у току године обим пословања или овлашћења директног, односно индиректног корисника буџетских средстава промени, износ апропријација издвојених за активности тог корисника могу се увећати, односно смањити на терет или у корист текуће буџетске резерве.

Директни корисник буџетских средстава, уз сагласност Оељења за финансије, буџет и јавне службе може извршити преусмеравање апропријације одобрене на име одређеног расхода до 5% вредности апропријација за расход чији се износ умањује, а до 10% вредности програма. Решење о промени апропријације и преносу апропријације у текућу буџетску резерву у складу са чланом 61. Закона о буџетском систему доноси Председник општине. Апропријације се не могу преносити између законодавне и извршне власти.

Члан 27.

Ако у току године дође до промене околности која не угрожава утврђене приоритете унутар буџета, Општинско веће доноси одлуку да се износ апропријације који није могуће искористити, пренесе у текућу буџетску резерву и може се користити за намене за које нису предвиђена средства у довољном обиму или уопште нису планирана.

Укупан износ преусмеравања из става 1. овог члана не може бити већи од износа разлике између буџетом одобрених средстава текуће буџетске резерве и половине максимално могућег износа средстава текуће буџетске резерве одређене Законом о буџетском систему.

Члан 28.

У оквиру буџета део планираних прихода не распоређује се унапред, већ се задржава на име текуће буџетске резерве.

Средства текуће буџетске резерве користе се за непланиране сврхе за које нису утврђене апропријације или за сврхе за које се у току године покаже да апропријације нису биле довољне.

Текућа буџетска резерва опредељује се највише до 4% укупних прихода и примања од продаје нефинансијске имовине за буџетску годину.

Решење о коришћењу текуће буџетске резерве доноси Председник општине.

Члан 29

У буџету се планирају средства за сталну буџетску резерву, која се исказује на апропријацији намењеној за буџетске резерве.

Стална буџетска резерва користи се за финансирање расхода на име учешћа општине у отклањању последица ванредних околности.

За сталну буџетску резерву опредељује се највише до 0,5% укупних прихода и примања од продаје нефинансијске имовине за буџетску годину.

Решење о коришћењу сталне буџетске резерве доноси Председник општине.

Члан 30.

Индиректни корисници буџетских средстава као и Јавна предузећа која се финансирају са више од 50% из буџета општине предлажу и одговорни су за реализацију програма из области за које су надлежни.

Програме из претходног става доноси Скупштина општине.

Члан 31.

Општинско веће донеће програм рационализације којим ће обухватити све кориснике јавних средстава, укључујући и одређене критеријуме за извршење тог програма и о томе обавестити Скупштину.

Корисник буџетских средстава не може, без претходне сагласности Председника општине, засновати радни однос са новим лицима до краја 2020. године, уколико средства за исплату плата тих лица нису обезбеђена у оквиру износа средстава која су, у складу са овом Одлуком, предвиђена за плате том буџетском кориснику и

програмом рационализације из става 1 овог члана..

Члан 32.

Општина Бела Паланка се може дугорочно задуживати у складу са чланом 36. Закона о јавном дугу ("Службени гласник РС" број 61/05, 107/09 и 78/11).

Одлуку о дугорочном задуживању општине доноси Скупштина општине Бела Паланка, по претходно прибављеном мишљењу Министарства финансија Републике Србије.

Члан 33.

За финансирање дефицита текуће ликвидности, који може да настане услед неуравнотежености кретања у јавним приходима и јавним расходима, задуживање се врши у складу са одредбама члана 35. Закона о јавном дугу ("Службени гласник РС" број 61/05, 107/09 и 78/11) с тим да се та средства морају вратити до 31.12.2019.год.

Члан 34.

Уколико индиректни корисник буџета својом делатношћу изазове судски спор, извршење правоснажних судских одлука и судска поравнања извршавају се на терет његових апропријација, а преко апропријације која је намењена за ову врсту расхода.

Корисник буџетских средстава код кога у току године дође до умањења одобрених апропријација из разлога извршења принудне наплате, за износ умањења предузеће одговарајуће мере у циљу прилагођавања преузете обавезе, односно пшродужења уговорног рока за плаћање или отказати уговор.

Члан 35.

Директни и индиректни корисници буџетских средстава, чија се делатност у целини или претежно финансира из буџета, обрачунату исправку вредности нефинансијске имовине исказују на терет капитала, односно не исказују расход амортизације и употребе средстава за рад.

Члан 36.

Средства остварена продајом капитала субјеката приватизације на територији општине Бела Паланка користиће се за развој инфраструктуре по посебном акту Председника општине.

Члан 37.

Приходи општине утврђени Законом о заштити животне средине и Законом о пољопривредном земљишту користиће се у складу са посебним програмима које доносе надлежни органи општине, односно скупштина.

Члан 38.

Од 30% средстава од наплаћених новчаних казни за саобраћајне прекршаје која припадају буџету

општине Бела Паланка, 50% средстава користиће се за побољшање саобраћајне инфраструктуре на територији општине Бела Паланка, а 50% за финансирање унапређења безбедности саобраћаја на путевима.

Члан 39.

Дотације за физичку културу и дотације непрофитним и невладиним организацијама и удружењима, одобраваће се у складу са Конкурсом на основу Правилника и Јавног позива које доноси Општинско веће и Председник општине.

Члан 40.

Индиректни корисници буџетских средстава општине Бела Паланка пренеће на рачун - Извршење буџета Општине до 31. децембра 2020. године средства која нису утрошена за финансирање расхода у тој години, а пренета су овим корисницима у складу са Одлуком о ребалансу буџета општине за 2020. годину закључно са 31. децембром 2020. године.

Члан 41.

Ову Одлуку објавити у «Службеном листу града Ниша» и доставити Министарству финансија.

Члан 42.

Ова Одлука ступа на снагу осмог дана од дана објављивања у «Службеном листу града Ниша», а примењиваће се од 1. јануара 2020. године.

Број: 011-92/2019-1

У Белој Паланци 11.12.2019године

СКУПШТИНА ОПШТИНЕ БЕЛА ПАЛАНКА

ПРЕДСЕДНИК

Александар Пејчић, с.р..

2.

На основу члана 32. став 1. тачка 3. и 13. Закона о локалној самоуправи ("Сл. гласник РС", 129/07, 83/14- др. закон, 101/16-др. закон и 47/18), чл. 6. став 1. тачка 3, члана 7. и чл.11.-18. Закона о финансирању локалне самоуправе („Сл. гласник РС“, бр. 62/06..... 95/18-др. закон) и чл. 40. став 1. тачка 3. Статута општине Бела Паланка ("Службени лист града Ниша", број 14/19), на седници Скупштине општине Бела Паланка, одржаној дана 10.12.2019. године, донета је

О Д Л У К А

О ИЗМЕНИ ОДЛУКЕ О ЛОКАЛНИМ КОМУНАЛНИМ ТАКСАМА

Члан 1.

У Одлуци о локалним комуналним таксама ("Сл. лист града Ниша", бр. 104/14, 100/15, 157/16,

109/17, 127/17, 67/18 и 51/19), врше се следеће измене:

У Тарифном броју 3. став 4. тачка 1. мења се и гласи:

1. Правна лица која су према закону којим се уређује рачуноводство разврстана у средња правна лица, као и мала правна лица и микро правна лица, која имају годишњи приход преко 50.000.000,00 динара фирмарину плаћају на годишњем нивоу **56.000,00** динара.

У Тарифном броју 3. став 4. тачка 2. мења се и гласи:

2. Правна лица која су према закону којим се уређује рачуноводство разврстана у велика правна лица фирмарину плаћају на годишњем нивоу **168.000,00** динара.

У Тарифном броју 3. став 4. тачка 3. мења се и гласи:

3. Правна лица која су према закону којим се уређује рачуноводство разврстана у велика, средња, мала и микро правна лица, у смислу закона којим се уређује рачуноводство и предузетници, а обављају делатности банкарства, осигурања имовине и лица, производње и трговине нафтом и дериватима нафте, производње и трговине на велико дуванским производима, производње цемента, поштанских, мобилних и телефонских услуга, електропривреде, казина, коцкарница, кладионица, бинго сала и пружања коцкарских услуга и ноћних барова и дискотека, фирмарину плаћају на годишњем нивоу:

Правна лица и предузетници која су према закону којим се уређује рачуноводство разврстана у велика, средња и мала правна лица а обављају следеће делатности :	
ПРЕНОС ЕЛЕКТРИЧНЕ ЕНЕРГИЈЕ	560.000 динара
ДИСТРИБУЦИЈА ЕЛЕКТРИЧНЕ ЕНЕРГИЈЕ	560.000 динара
ПРОИЗВОДЊА ЕЛЕКТРИЧНЕ ЕНЕРГИЈЕ	560.000 динара
ТРГОВИНА НА МАЛО МОТОРНИМ ГОРИВИМА – БЕНЗИНСКЕ ПУМПЕ	560.000 динара
Гасне пумпе	65.000 динара
Ноћни барови	65.000 динара
Дискотеке	65.000 динара
Делатност пошта	560.000

	динара
Мобилне и телефонске услуге	560.000 динара
Банкарске услуге	560.000 динара
Осигурања имовине и лица	560.000 динара
Казина, коцкарница, кладионица, бинго сала и пружања коцкарских услуга	560.000 динара
Узгој и експлоатација шума	560.000 динара

У Тарифном броју 3. став 5. мења се и гласи:

„Под просечном зарадом, у смислу Тарифног броја 3. ст. 4. тачке 1, 2. и 3. сматра се просечна зарада по запосленом остварена на територији Општине Бела Паланка у периоду јануар-август 2019. године, а према подацима републичког органа надлежног за послове статистике. Просечна зарада у овом периоду износила је 56.092 динара.“

Члан 3.

У осталом делу Одлука о локалним комуналним таксама („Сл. лист града Ниша“, бр. 104/14, 100/15, 157/16, 109/17, 127/17, 67/18 и 51/19), остаје непромењена.

Члан 4.

Ова Одлука ступа на снагу осмог дана од дана објављивања у „Службеном листу Града Ниша“, а примењиваће се од 1. јануара 2020. године

Број: 011-93/2019-I
У Белој Паланци, 11.12.2019. год.

СКУПШТИНА ОПШТИНЕ БЕЛА ПАЛАНКА

ПРЕДСЕДНИК
Александар Пејчић, с.р.

3.

На основу члана 32. Закона о локалној самоуправи („Сл.гласник Републике Србије”, број 129/07, 83/14- др.закон, 101/16- др.закон и 47/18), члана 6. т. 5. и члана 7. став 1. Закона о финансирању локалне самоуправе („Службени гласник Републике Србије”, број 62/06,....89/18– усклађени дин. износи и 95/2018-др.закон), чл. 236.- 242. Закона о накнадама за коришћење

јавних добара ("Службени гласник РС", бр. 95/18) и члана 31. ст.1. тачка 3. Статута општине Бела Паланка („Службени лист града Ниша“, бр. 14/19),

Скупштина општине Бела Паланка, на седници одржаној дана 10.12.2019. године, донела је,

О Д Л У К У
О ИЗМЕНИ ОДЛУКЕ О НАКНАДАМА ЗА
КОРИШЋЕЊЕ ЈАВНИХ ПУТЕВА
НА ТЕРИТОРИЈИ ОПШТИНЕ БЕЛА
ПАЛАНКА

У Одлуци о накнадама за коришћење јавних путева на територији општине Бела Паланка број 011-18/2019-I од 05.03.2019. године („Сл. лист града Ниша“, бр.14/19), врши се следећа измена:

Члан 1.

У члану 17. став 3. напред наведене Одлуке износ накнаде за постављање водовода, канализације, електричних водова, електрокомуникационе мреже и слично, на јавном путу врши се измена за:

- оптичке каблове уместо 50,00 динара/м¹, треба да стоји 10,00 динара/м¹,
- електро и гасне инсталације уместо 30,00 динара/м¹, треба да стоји 5,00 динара/м¹,
- водовод и канализација уместо 20,00 динара/м¹, треба да стоји 0,5 динара/м¹.

Члан 2.

У осталом делу Одлука о накнадама за коришћење јавних путева за територију општине Бела Паланка број 011-18/2019 -I од 05.03.2019. године („Сл. лист града Ниша“, бр. 14/19), остаје непромењена.

Члан 3.

Одлука ступа на снагу наредног дана од дана објављивања у Службеном листу града Ниша.

Број: 011-94/2019-I
У Белој Паланци, дана 11.12.2019. године

СКУПШТИНА ОПШТИНЕ БЕЛА ПАЛАНКА

Председник
Александар Пејчи, с.р.

4.

На основу члана 77. Закона о запосленима у аутономним покрајинама и јединицама локалне самоуправе ("Сл. гласник РС", бр. 21/2016, 113/2017, 95/2018 и 113/2017 - др. закон) и члана 40. став 1. тачка 20. Статута општине Бела Паланка (Службени лист града Ниша“, бр. 14/19),

Скупштина општине на седници одржаној дана 10.12.2019. године, усваја следећи

КАДРОВСКИ ПЛАН
ОПШТИНСКЕ УПРАВЕ ОПШТИНЕ БЕЛА
ПАЛАНКА

за 2020. годину
1) Постојећи број службеника и
намештеника
на дан 10.12.2019. године

- по радним местима

Радна служба	места	Број извршилаца
Начелник општинске управе	општинске	1
Руководилац Одељења за буџет и финансије		1
Главни контиста главне књиге трезора		1
Аналитичар буџета		1
Послови буџета – контролор буџетских захтева и ликвидатор		1
Послови рачуноводства Општинске управе		2
Послови обрачуна плата, накнада и других примања и послови благајне		1
Послови утврђивања локалних јавних прихода – шеф одсека		1
Порески инспектор		3
Послови наплате локалних јавних прихода		1
Порески извршитељ и имовинско – правни послови		1
Канцеларијски послови у пореској администрацији		1
Руководилац Одељења за послове органа, општу управу и заједничке послове и послови управљања људским ресурсима		1
Послови дечије заштите, борачко – инвалидску,		2

социјалну и здравствену заштиту, друштвену бригу о деци и послови из основног и средњег образовања, културе и физичке културе		Послови у области одбране	1
Матичар	1	Послови у области пољопривреде	1
Заменик матичара	1	Административно – технички послови	1
Персонални послови, послови вођења бирачких спискова и послови одбране	1	Радна места намештеника	Број извршилаца
Канцеларијски послови	2	Возач моторног возила	1
Послови администратора мреже	1	Послови одржавања хигијене	1
Пословни секретар председника општине	1	Послови одржавања уређаја и инсталација - домар	1
Послови управљања возног парка	1	- по звањима	
Руководилац Одељења за урбанизам, грађевинарство, имовинско – правне и стамбено – комуналне послове	1	Звања службеника и намештеника	Број извршилаца
Послови издавања грађевинских дозвола и комунално – стамбени послови	1	Службеник на положају	1
Послови заштите животне средине	1	Самостални саветник	7
Послови одржавања инфраструктуре и безбедности саобраћаја	1	Саветник	15
Комунални редар	2	Млађи саветник	1
Просветни инспектор и послови јавних набавки – шеф одсека	1	Сарадник	7
Грађевински инспектор	1	Млађи сарадник	1
Комунални инспектор и инспектор заштите животне средине	2	Виши референт	14
Руководилац Одељења за привреду и локално – економски развој	1	Референт	/
Послови у области привреде	1	Млађи референт	/
Послови у области пољопривреде и руралног развоја	1	Намештеник	3
Послови израде пројеката развоја општине – шеф одсека	1	2) Број запослених са радним односом на неодређено време који су потребни у 2020. години за коју се доноси Кадровски план	
Послови економског развоја интеграција и вођења јавних послова	1	Звања службеника и намештеника	Број извршилаца
Послови финансијског извођења потребе пројеката	1	Самостални саветник	/
Послови кабинета председника општине	1	Саветник	4
		Млађи саветник	3
		Сарадник	/
		Млађи сарадник	/
		Виши референт	3
		Референт	/
		Млађи референт	/
		Намештеник	/
		3) Број приправника чији се пријем планира	
		Приправници	Број извршилаца
		Висока стручна спрема (240 ЕСПБ бодова)	4
		Виша стручна спрема (180 ЕСПБ бодова)	4

Средња стручна спрема	4
-----------------------	---

4) Број запослених чији се пријем у радни однос на одређено време планира у кабинету председника општине

Приправници	Број извршилаца
Висока стручна спрема (240 ЕСПБ бодова)	2
Виша стручна спрема (180 ЕСПБ бодова)	2
Средња стручна спрема	1

5) Број запослених чији се пријем у радни однос на одређено време планира због повећања обима посла

Приправници	Број извршилаца
Висока стручна спрема (240 ЕСПБ бодова)	2
Виша стручна спрема (180 ЕСПБ бодова)	2
Средња стручна спрема	1

Број: 02-208/2019-I
У Белој Паланци, дана 11.12.2019. године

СКУПШТИНА ОПШТИНЕ БЕЛА ПАЛАНКА

Председник
Александар Пејчи, с.р.

5.

На основу члана 32. став 1. тачка 6. Закона о локалној самоуправи („Сл.гласник РС“, бр.129/07 и 83/2014-др.закон и 101/2016-др.закон и 47/2018), члана 82, 84 и 85. Закона о планирању и изградњи („Сл.гласник РС“, бр.72/09, 81/09, 24/2011, 121/12, 42/2013-Одлука УС, 98/2013-Одлука УС, 132/2014, 145/2014, 83/2018, 31/2019 и 37/2019), члана 40.став 1.тачка 6. Статута општине Бела Паланка („Службени лист града Ниша“, бр.14/19), члана 10,10а и 40. Одлуке о прибављању, отуђењу и давању у закуп грађевинског земљишта у јавној својини општине Бела Паланка („Сл.лист града Ниша“, бр.24/14, 38/15, 108/15 и 119/17), Скупштина општине Бела Паланка на седници одржаној дана 10.12.2019. године, донела је

ОДЛУКУ

I О покретању поступка прибављања градског грађевинског земљишта у јавну својину општине Бела Паланка на катастарској парцели број 2415 укупне површине 491 м², КО Бела

Паланка-варош, која се налази у Белој Паланци, ул. 4. Санџачке бригаде бр.1.

II Грађевинско земљиште на катастарској парцели број 2415 је укупне површине 491 м², уписане у лист непокретности број 2996 КО Бела Паланка- варош и налази се у ул. 4. Санџачке бригаде бр.1.у Белој Паланци, на којој су као заједничка својина супружника на 1/1 уписани Младеновић Драган и Младеновић Силвана из села Лалинац код Ниша .

III Земљиште се прибавља непосредном погодбом у сврху изградње дечјег мобилијара.

IV Највећа купопродајна цена за катастарску парцелу број 2415 у КО Бела Паланка –варош је 750,00 дин./м² по Процени Министарства финансија-Пореска управа, Одсек за контролу Пирот број 079-464-08-01167/2019-0000 од 20.11.2019.године.

V Након доношења ове Одлуке Комисија ће покренути поступак прибављања грађевинског земљишта.

VI Одлука ступа на снагу даном доношења.

VII Одлуку објавити у “Службеном листу града Ниша”.

Број: 011-98/2019-I

У Белој Паланци, дана 11.12.2019.године

СКУПШТИНА ОПШТИНЕ БЕЛА ПАЛАНКА

Председник
Александар Пејчи, с.р.

6.

На основу члана 32. став 1. тачка 6. Закона о локалној самоуправи („Сл.гласник РС“ бр.129/07 и 83/2014-др.закон и 101/2016-др.закон и 47/2018), члана 82, 84. и 85. Закона о планирању и изградњи („Сл.гласник РС“, бр.72/09, 81/09, 24/2011 и 121/12, 42/2013-Одлука УС, 98/2013-Одлука УС, 132/2014, 145/2014, 83/2018, 31/2019 и 37/2019), члана 40.став 1.тачка 6. Статута општине Бела Паланка („Службени лист града Ниша“, бр.14/19), члана 10,10а и 40. Одлуке о прибављању, отуђењу и давању у закуп грађевинског земљишта у јавној својини општине Бела Паланка („Сл.лист града Ниша бр.24/14, 38/15, 108/15 и 119/17), Скупштина општине Бела Паланка на седници одржаној дана 10.12.2019. године, донела је:

ОДЛУКУ

I О покретању поступка прибављања градског грађевинског земљишта у јавну својину општине Бела Паланка на катастарској парцели број 1304/13 укупне површине 169 м², КО Бела Паланка-варош, која се налази у Белој Паланци у ул. Љубе Раденковића

II Грађевинско земљиште на катастарској парцели број 1304/13 је укупне површине 169 м², уписане у лист непокретности број 1707 КО Бела Паланка- варош и налази се у ул. Љубе Раденковића у Белој Паланци, на којој је уписан власник Цветковић Миодраг из Беле Паланке, ул. Љубе Раденковића бр.33

III Земљиште се прибавља непосредном погодбом у сврху регулације улице Љубе Раденковића у Белој Паланци.

IV Највећа купопродајна цена за катастарску парцелу број 1304/13 у КО Бела Паланка –варош је 900,00 дин./м² по Процени Министарства финансија-Пореска управа, Одсек за контролу Пирот број 079-464-08-01127/2019-0000 од 13.09.2019.године

V Након доношења ове Одлуке Комисија ће покренути поступак прибављања грађевинског земљишта.

VI Одлука ступа на снагу даном доношења.

VII Одлуку објавити у “Службеном листу града Ниша”.

Број: 011-95/2019-I

У Белој Паланци, дана 11.12.2019.године

СКУПШТИНА ОПШТИНЕ БЕЛА ПАЛАНКА

**Председник
Александар Пејчи, с.р.**

7.

На основу члана 32. став 1. тачка 6. Закона о локалној самоуправи („Сл.гласник РС“ бр.129/07 и 83/2014-др.закон и 101/2016-др.закон и 47/2018), члана 82, 84 и 85 Закона о планирању и изградњи („Сл.гласник РС“, бр.72/09, 81/09, 24/2011 и 121/12, 42/2013-Одлука УС, 98/2013-Одлука УС, 132/2014 и 145/2014 , 83/2018 , 31/2019 и 37/2019), члана 40.став 1.тачка 6. Статута општине Бела Паланка („Службени лист града Ниша“ бр14/19) , члана 10,10а и 40. Одлуке о прибављању, отуђењу и давању у закуп грађевинског земљишта у јавној својини општине Бела Паланка („Сл.лист града Ниша бр.24/14, 38/15, 108/15 и 119/17) , Скупштина општине Бела Паланка на седници одржаној дана 10.12.2019. године, донела је:

О Д Л У К У

I О покретању поступка прибављања градског грађевинског земљишта у јавну својину општине Бела Паланка на катастарској парцели број 1304/14 укупне површине 265 м², КО Бела Паланка-варош, која се налази у Белој Паланци у ул. Љубе Раденковића

II Грађевинско земљиште на катастарској парцели број 1304/14 је укупне површине 265 м², уписане у лист непокретности

број 3061 КО Бела Паланка- варош и налази се у ул. Љубе Раденковића у Белој Паланци. На парбели је уписан власник Петковић Драган из Беле Паланке ул. Нишавска бр.38

III Земљиште се прибавља непосредном погодбом у сврху регулације улице Љубе Раденковића у Белој Паланци.

IV Највећа купопродајна цена за катастарску парцелу број 1304/14 у КО Бела Паланка –варош је 900,00 дин./м² по Процени Министарства финансија-Пореска управа, Одсек за контролу Пирот број 079-464-08-01127/2019-0000 од 13.09.2019.године

V Након доношења ове Одлуке Комисија ће покренути поступак прибављања грађевинског земљишта.

VI Одлука ступа на снагу даном доношења.

VII Одлуку објавити у “Службеном листу града Ниша”.

Број: 011-96/2019-I

У Белој Паланци, дана 11.12.2019.године

СКУПШТИНА ОПШТИНЕ БЕЛА ПАЛАНКА

**Председник
Александар Пејчи, с.р.**

8.

На основу члана 32. став 1. тачка 6. Закона о локалној самоуправи („Сл.гласник РС“ бр.129/07 и 83/2014-др.закон и 101/2016-др.закон и 47/2018), члана 82, 84 и 85 Закона о планирању и изградњи („Сл.гласник РС“, бр.72/09, 81/09, 24/2011 и 121/12, 42/2013-Одлука УС, 98/2013-Одлука УС, 132/2014 и 145/2014 , 83/2018 , 31/2019 и 37/2019), члана 40.став 1.тачка 6. Статута општине Бела Паланка („Службени лист града Ниша“ бр14/19) , члана 10,10а и 40. Одлуке о прибављању, отуђењу и давању у закуп грађевинског земљишта у јавној својини општине Бела Паланка („Сл.лист града Ниша бр.24/14, 38/15, 108/15 и 119/17) , Скупштина општине Бела Паланка на седници одржаној дана 10.12.2019. године, донела је:

О Д Л У К У

I О покретању поступка прибављања градског грађевинског земљишта у јавну својину општине Бела Паланка на делу катастарске парцеле број 370/2 укупне површине 69 м², КО Бела Паланка-варош, која се налази у Белој Паланци у ул. Главашевој.

II Катастарска парцела број 370/2 је укупне површине 2419 м², уписана у лист непокретности број 3049 КО Бела Паланка- варош и налази се у ул Главашевој у Белој Паланци, на којој је уписан власник Личић Цана из Беле Паланке ул. Главашева бр.12

III Земљиште се прибавља непосредном погодбом у сврху регулације Главашеве улице у Белој Паланци.

IV Највећа купопродајна цена за катастарску парцелу број 370/2 у КО Бела Паланка –варош је 1.000,00 дин./м² по Процени Министарства финансија-Пореска управа, Одсек за контролу Пирот број 079-464-08-01172/2019-0000 од 20.11.2019.године

V Након доношења ове Одлуке Комисија ће покренути поступак прибављања грађевинског земљишта.

VI Одлука ступа на снагу даном доношења.

VII Одлуку објавити у “Службеном листу града Ниша”.

Број: 011-97/2019-I

У Белој Паланци, дана 11.12.2019.године

СКУПШТИНА ОПШТИНЕ БЕЛА ПАЛАНКА

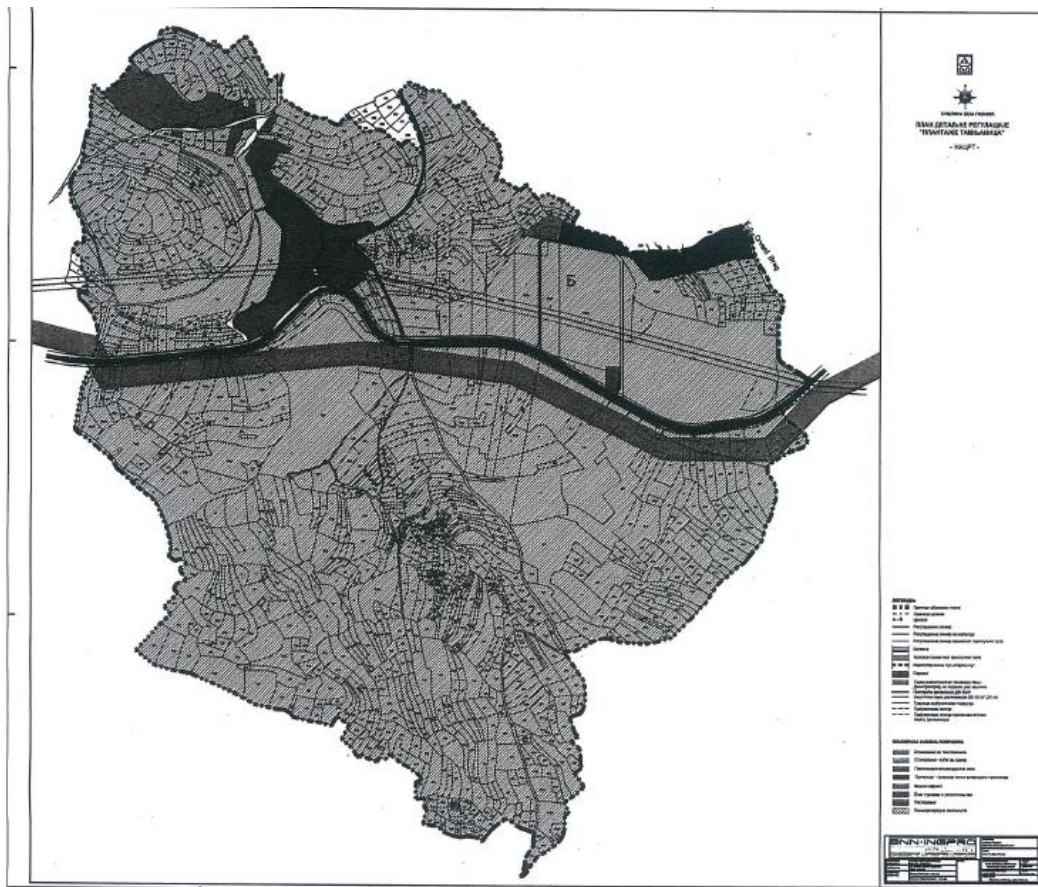
**Председник
Александар Пејчи, с.р.**

9.

На основу члана 35. став 7. Закона о планирању и изградњи (“Сл.гласник РС”, бр. 129/07, 83/14-др.закон, 101/16-др.закон и 47/18),члана 69. став 1. тачка 3. Закона о јавним предузећима („Сл. гласник РС“, бр. 72/89, 81/09- исправка, 64/10 – одлука УС, 24/11, 121/12, 42/13-одлука УС, 50/13-одлука УС, 98/13- одлука УС, 132/14 и 145/14, 83/18, 31/19 и 37/19) и члана 40. Став 1 тачка 5. Статута општине Бела Паланка („ Сл. лист града Ниша“, бр. 14/19),

Скупштина општине Бела Паланка на седници одржаној дана 10.12.2019. године, донела је

ПЛАН ДЕТАЉНЕ РЕГУЛАЦИЈЕ "ПЛАНТАЖЕ ТАМЊАНИЦА"



1. ОПШТИ ДЕО

1.1. Полазне основе

На основу Одлуке о изради Плана детаљне регулације „Плантаже Тамњаница“ („Службени лист Града Ниша“, бр. 67/2017 од 23.06.2017.), донете од стране Скупштине општине Бела Паланка број 011-59/2017-I приступа се изради Плана детаљне регулације „Плантаже Тамњаница“ (у даљем тексту План).

Носилац израде плана је Општинска управа општине Бела Паланка.

План се израђује у циљу дефинисања површина јавних и осталих намена, саобраћајног и инфраструктурног опремања подручја и утврђивања правила уређења и грађења предметног простора у складу са планираним капацитетима изградње, а у складу са решењима из Просторног плана Општине Бела Паланка („Службени лист Града Ниша“ бр. 77/11).

1.2. Правни и плански основ за израду плана

Правни основ израде Плана садржан је у одредбама Закона о планирању и изградњи („Службени гласник РС“, бр. 72/09, 81/09 – исправка, 64/10 – одлука УС, 24/11, 121/12, 42/13 – одлука УС, 50/13 – одлука УС, 98/13 – одлука УС, 132/14, 145/14 и 83/18); Правилника о садржини, начину и поступку израде докумената просторног и урбанистичког планирања („Службени гласник РС“, бр. 64/15) и другим законима и подзаконским актима који регулишу предметну област.

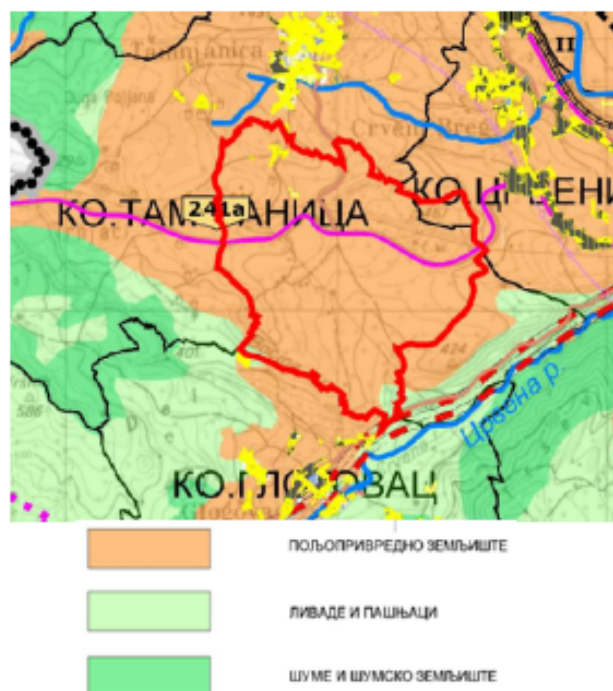
Плански основ израде Плана представља Просторни план Општине Бела Паланка („Службени лист Града Ниша“ бр. 77/11).

1.3. Извод из планских докумената вишег реда

1.3.1. Просторни план Општине Бела Паланка („Службени лист Града Ниша“ бр. 77/11)

Подручје у обхвату границе Плана детаљне регулације „Плантаже Тамњаница“ је Просторним планом Општине Бела Паланка (ППО Бела Паланка) највећим делом предвиђено као пољопривредно земљиште, док

мањи део заузимају ливаде и становање (Слика 1).



Слика1: Извод из Просторног плана општине Бела Паланка – Реферална карта 1: Намена простора, са означеном границом ПДР "Плантаже Тамњаница" (црвена пун линија)

У делу 2.2.1.1. Пољопривредно земљиште (ППО Бела Паланка) наводи се:

Обезбеђује се заштита пољопривредне, еколошке, рекреативне и пејзажно-естетске функције пољопривредног високог бонитета дуж саобраћајних коридора.

Не дозвољава се стамбена и друга изградња на обрадивом пољопривредном земљишту прве, друге, треће, четврте и пете катастарске класе, осим изузетака забране у складу са Законом о пољопривредном земљишту.

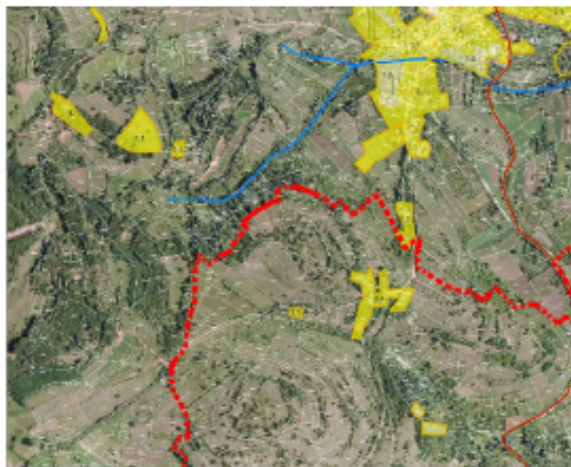
У складу са Законом, на пољопривредном земљишту забрањена је изградња, осим:

- за изградњу економских објеката у функцији пољопривреде, сточарства или воћарства,
- за изградњу објеката инфраструктуре и то првенствено на земљишту нижег бонитета и

- за проширење грађевинског подручја кроз израду деоварајућег урбанистичког плана.

Изградња пословних објеката у функцији пољопривреде, сточарства и воћарства (објекти за прераду производа из ових области и њихово складиштење), могућа је уз предуслов да постоји могућност инфраструктурног опремања локације и уз израду прелиминарне студије о процени утицаја на животну средину, а у складу са законом, техничким прописима и нормативима за ову врсту објеката.

Део подручја Плана детаљне регулације „Плантаже Тамњаница“ обухваћен је Шематским приказом уређења насеља Тамњаница у оквиру ППО Бела Паланка.



Слика 2: Извод из Просторног плана општине Бела Паланка - Шематски приказ уређења насеља Тамњаница са означеном границом ПДР „Плантаже Тамњаница“ (црвена испрекидана линија)

У делу 2.2.1.5. Концепција уређења карактеристичних грађевинских зона –Опис и одређење целина и зона за које плански документ садржи шематски приказ уређења (ППО Бела Паланка), за становање С1 наводи се следеће:

Стамбена зона С1 – Становање у централном делу насеља, са директним приступом на главне насељске саобраћајнице, које поред услужних делатности имају додатну могућност бављења трговином,

угоститељством, занатством, туризмом и административним пословима. У овој зони препоручује се постепено смањивање економског дела дворишта (укидањем постојећих сточних стаја, љубришта и магацина сточне хране) у корист стамбено – пословног.

Подручје у обухвату прелиминарне границе ПДР „Плантаже Тамњаница“ је према ППО Бела Паланка означено као подручје угрожене животне средине. То су „локалитети са повременим прекорачењем граничних вредности загађења“, који обухватају „подручје интензивне пољопривреде, своска насеља и сам центар Општине, подручје у близини железничке пруге“ и код којих нарушавање квалитета животне средине настаје као „последица коришћења индивидуалних ложишта, дивље депоније, агрохемијска средстава која се користе у пољопривреди“ (слика 3).

За подручје угрожене животне средине предвиђене активности на унапређењу за први четворогодишњи период имплементације су:

„контрола квалитета ваздуха; вредност емисије загађујућих материја у границама прописаних граничних вредности; спровођење мера за заштиту земљишта од ерозије; ниво буке у оквиру прописаних вредности“;

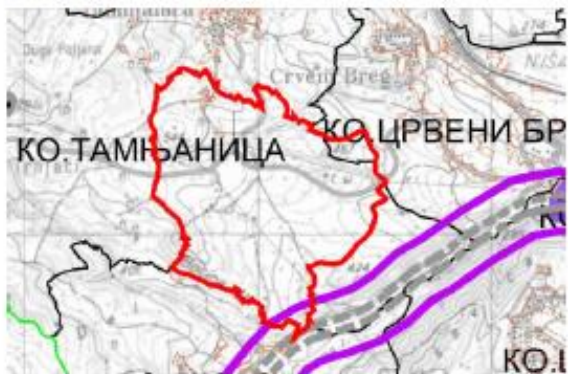
а за средњерочну етапу имплементације:

“смањење негативних утицаја на квалитет подземних вода уклањањем несанитарних септичких јама, вредности емисије загађујућих материја испод прописаних вредности; рекултивација земљишта на којем је већ заступљена ерозија“.



Слика 3: Извод из Просторног плана општине Бела Паланка – Реферална карта 3: Туризам и заштита простора означеном границом ПДР „Плантаже Тамњаница“ (црвена пунa линија)

Подручје у обухвату прелиминарне границе ПДР „Плантаже Тамњаница“ је једним делом у обухвату Просторног плана подручја инфраструктурног коридора Ниш – граница Бугарске („Службени гласник РС“ бр. 86/09) (слика 4).



Слика 4: Извод из Просторног плана општине Бела Паланка – Реферална карта 4: Карта спровођења, са означеном границом ПДР „Плантаже Тамњаница“ (црвена пунa линија)

1.3.2. Просторни план подручја инфраструктурног коридора Ниш – граница Бугарске („Службени гласник РС“ бр. 86/09)

Просторним планом утврђују се основе организације, коришћења, уређења и заштите подручја инфраструктурног коридора на деловима територија града Ниша, и општина Бела Паланка, Пирот и Димитровград.

Подручје у обухвату границе ПДР „Плантаже Тамњаница“ је делом обухваћено зоном заштите магистралног гасовода према ПШПИК Ниш- граница Бугарске.

Планом су дефинисана Правила за утврђивање зона заштите магистралних инфраструктурних система и режим коришћења простора у њима.



Слика 5: Извод из Просторног плана подручја инфраструктурног коридора Ниш – граница Бугарске – Реферална карта 3: Заштита простора (оквирна позиција подручја ПДР Тамњаница означена црвеном испрекиданом линијом)

Утврђују се следеће зоне заштите магистралних инфраструктурних система:

1) ужа зона заштите – простор ширине 60 м лево и десно од путног земљишта код аутопута, 100 м лево и десно од пружног појаса, 60 м лево и десно од трасе гасовода и 4 м лево и десно од трасе оптичких каблова;

2) широка зона заштите – простор ширине од 255 м лево и десно од ужег појаса заштите аутопута, 100 м лево и десно од ужег појаса заштите пруге, 130 м лево и десно од ужег појаса заштите гасовода и 25 м лево и десно од трасе далековода.

Успоставља се следећи режим коришћења простора у зонама заштите:

- режим строго контролисаног коришћења простора у ужој зони заштите при којем се могу обављати само оне активности које су у функцији инфраструктурног система;

- режим контролисаног простора у широкој зони заштите при којем се могу обављати активности које нису у сукобу са функционисањем инфраструктурних система.

Зоне заштите изворишта и водних објеката, режим организације, уређења и коришћења простора установљавају се као:

- широка зона заштите (зона санитарног осматрања);

- ужа зона заштите (зона ограничења);

- зона непосредне заштите (зона строгог режима).

У појасу шире зоне заштите дозвољено је слободно коришћење земљишта, уз изузетне мере ограничења које прописују надлежни органи здравствене службе.

У појасу уже зоне заштите забрањује се копање канала и извођење земљаних радова, пробијање горњег (защитног) слоја земљишта, односно копање шљунка, песка, глине и сл. Не дозвољава се грађење уређаја за уклањање отпадних материја (канализација, септичке јаме, ђубришта), не сме се гајити стока нити ђубрити земљиште или обављати било каква делатност која би могла загадити водоносни слој и изменити квалитет воде у

објекту за снабдевање воде који се напаја подземном водом.

1.3.3. Просторни план подручја посебне намене инфраструктурног коридора магистралног гасовода Ниш-Димитровград са елементима детаљне регулације („Службени гласник РС“ бр. 102/16)

Траса магистралног гасовода Ниш-Димитровград пресеца планско подручје и простире се у правцу исток-запад. Од пратећих објеката гасовода на подручју ПЦДР Тамњаница планирана је блок станица (БС).

Траса гасовода са појасом уже заштите и планираним пратећим објектима приказана је на графичким прилозима.



Слика 6: Извод из Просторног плана подручја посебне намене инфраструктурног коридора магистралног гасовода Ниш-Димитровград са елементима детаљне регулације („Службени гласник РС“ бр. 102/16) Реферална карта 2: Карта детаљне регулације са елементима спровођења (оквирна граница ПЦДР Тамњаница означена црвеном испрекиданом линијом)

У делу 3.3. Појаси и зоне заштите магистралног гасовода и режими коришћења и уређења, наводи се следеће:

Планским решењем утврђује се енергетски коридор магистралног гасовода у укупној ширини од 400 м (у највећем делу трасе), по 200 м са обе стране осе цевовода. Спољна граница енергетског коридора магистралног гасовода представља границу обухвата овог просторног плана. У оквиру овог енергетског коридора утврђују се следећи појасеви/зоне заштите магистралног гасовода:

- Појас непосредне заштите који обухвата експлоатациони појас цевовода укупне ширине 15 м (по 7,5 м са обе стране осе цевовода) и зону опасности од експлозије минималне ширине 3 м око објекта који представљају саставни део гасовода;
- Појас уже заштите који се успоставља између појаса непосредне заштите и појаса шире заштите, а обухвата, у највећем делу, појас дуж цевовода укупне ширине 60 м (по 30 м са обе стране осе цевовода) и појас одговарајуће ширине око објекта који представљају саставни део гасовода. Појас уже заштите у највећој мери представља и појас детаљне регулације Просторног плана;
- Појас шире заштите, успоставља се између спољне границе појаса уже заштите и границе енергетског коридора, то јест границе Просторног плана.

За потребе изградње гасовода може се успоставити радни појас у укупној ширини до 24 м (по 12 м са обе стране осе цевовода).

У границама појаса непосредне заштите може се утврдити јавни интерес за потребе извођења, експлоатације и одржавања планираних објекта и инсталација магистралног гасовода.

Коначна траса гасовода и положај објекта који представљају саставни део магистралног гасовода утврђује се у појасу непосредне заштите, а на основу техничке документације на нивоу пројекта за грађевинску дозволу.

Појаси заштите из првог става успостављају се по завршетку изградње гасовода.

Режими коришћења и уређења простора зона заштите гасовода у енергетском коридору су:

У појасу непосредне заштите гасовода могу се градити само објекти који су у функцији гасовода. У експлоатационом појасу гасовода не смеју се изводити радови и друге активности (постављање трансформаторских станица, пумпних станица, подземних и надземних резервоара, сталних камп места, возила за камповање, контејнера, складиштења силиране хране и тешко-транспортнујних материјала, као и постављање оgrade са темљом и сл) изузев пољопривредних радова дубин едо 0,5 м без писменог одобрења оператора транспортног система. Забрањено је садити дрвеће и друго растиње чији корени досежу дубину већу од 1 м, односно, за које је потребно да се земљиште обрађује дубље од 0,5 м.

У појасу уже заштите забрањена је изградња објекта и других јавних површина који подразумевају трајни или привремени боравак људи. Постојећа путна и друга инфраструктура се задржава као стечено стање уз могућност усаглашавања/измештања, што се решава кроз пројектну документацију гасовода и уз сарадњу са власником/управљачем предметне инфраструктуре. Изградња нове путне и друге инфраструктуре је могућа, уз обавезујући услов обезбеђења сарадње са управљачем гасовода.

У појасу шире заштите дозвољена је реконструкција, адаптација и санација постојећих објекта, као и изградња путне и друге инфраструктуре. У овој зони није могуће плано м вршити промену класе локације, која се за потребе израде Просторног плана дефинише као постојеће стање. Изградња надземних објекта, инфраструктурних и комуналних система је могућа, уз обавезну процену могуће угрожености. У свему осталом спроводе се урбанистички планови и просторни планови јединица локалне самоуправе.

Појас непосредне и уже заштите одређује се графички (на рефералним картама) и пописом обухваћених катастарских парцела, док се појас шире заштите одређује графички (на рефералним картама) и координатама темена

преломних тачака границе појаса шире заштите.

1.4. Циљ израде плана

План има за циљ развој планског подручја, односно стварање планског основа за проширење грађевинског подручја у складу са одредбама Закона о планирању и изградњи (члан 88 – Промена намене пољопривредног у грађевинско земљиште) и Просторним планом Општине Бела Паланка у коме се такође наводи да је проширење грађевинског подручја могуће кроз израду одговарајућег урбанистичког плана.

Планом се у оквиру обухвата одређују и разграничавају јавне површине, као и намена и начин коришћења земљишта. Израда плана проистиче из актуелне потребе уређивања подручја и обезбеђивања основе за издавање локацијских услова и грађевинских дозвола. У складу са постојећим стањем и општим циљевима, формулисани су следећи циљеви уређења предметног подручја:

- Рационално коришћење и уређење простора у складу са природним карактеристикама терена;
- Стварање планских услова за инвестициона улагања и унапређење туристичке понуде;
- Дефинисање просторних капацитета за изградњу нових садржаја;
- Дефинисање начина уређења и утврђивање правила изградње објеката на планском подручју;
- Дефинисање начина уређења и утврђивање правила изградње површина јавне намене,
- Дефинисање могућности парцелације и препарцелације,
- развој у складу са условима очувања природних и културних добара и подручја квалитетне животне средине.

1.5. Опис обухвата плана

Граница плана описана је границама катастарских парцела које улазе у обухват плана.

Граница Плана креће на територији К. О. Тамњаница од тромеђе к.п.бр 6824 (државни пут II Б реда Ниш-Димитровград), 3044 и 6823

(некатегорисани пут) наставља према северу западним границама к.п. бр. 6823, 3043, 3042, 3041, 3040, 3008, 3007, 3006, 3005, 3004, наставља западном границом некатегорисаног пута к.п.бр. 3003 до укрштања са некатегорисаним путем к.п.бр. 6822. Одавкле граница наставља источном границом некатегорисаног пута до укрштања са некатегорисаним путем к.п.бр. 6821, затим наставља дуж западне и северо-источне границе к.п.бр. 2678 и наставља северним границама к.п.бр. 2677, 2674, 2660, 2659 и 2658, западном границом к.п.бр. 2653, северном границом к.п.бр. 2652, 2666, 2562, 2556, 2557, 2558 и 2559, ломи се према југу источном границом к.п.бр. 2559, затим наставља према истоку северном границом к.п.бр. 2545, пресеца пут к.п.бр. 6820, наставља према југу источном страном пута, затим према истоку северном границом к.п.бр. 2526, 2424, 2433, 2439, 2440 до тромеђе к.п.бр. 2440, 2432 и 6819. Овде се граница ломи и наставља према северу западном страном пута к.п.бр. 6819, ломи се према истоку, пресеца пут и наставља дуж северне границе к.п.бр. 2331, 2332, 2335, 2336, 2302, 2344, 2309, затим источном границом к.п.бр. 2308, 2307 и северном границом к.п.бр. 2262, 3282, 3277, 3307, 3306, до границе К.О. Тамњаница и К.О. Црвени Брег. Одавде граница Плана прати границу катастарских општина према југу, односно истоку, до тромеђе к.п.бр 3312/2 (К.О. Тамњаница) и к.п.бр 2264 и 2265 (К.О. Црвени Брег). Одавде граница наставља територијом К.О. Црвени Брег на исток, северном границом к.п.бр. 2265, 2267, 2268 и 2270, затим северном страном пута-к.п.бр. 2302, до укрштања са путем - к.п.бр. 2751, одавкле се ломи према југу и прати источну страну пута до укрштања са државним путем II Б реда Ниш-Димитровград. Граница плана овде пресеца државни пут и наставља на територији К.О. Тамњаница, јужном страном државног пута до тромеђе к.п.бр. 6824, 5571 и 6633, наставља према југу источном границом к.п.бр. 5771, 5772 и 5773, затим прати западну страну пута к.п.бр. 6837, до укрштања са путем к.п.бр. 6835, наставља да прати западну страну пута к.п.бр. 6835 до тромеђе к.п.бр. 6835, 6380 и 6381. Одавде граница наставља дуж источне границе к.п.бр. 6380, 6382, 6395, 6394, 6392 и 6447/1, затим

наставља према западу границом К.О. Тамњаница и К.О. Глоговац до тремеђе к.п.бр. 6221, 6222 и 6186 (К.О. Тамњаница). Овде се граница лопи и наставља према северу западним границама к.п.бр. 6222, 6224, 6150, 6142, 6143, јужном границом к.п.бр. 5631 и даље према северу западном страном пута к.п.бр. 6833 до укрштања са државним путем II Б реда Ниш-Димитровград, пресеца пут и наставља до почетне тачке описа.

Граница Плана приказана је на *графичком прилогу 1: Граница плана са поделом на целине.*

1.6. Опис постојећег стања, начина коришћења простора и основних ограничења

Подручје Плана налази се највећим делом у југоисточном делу КО Тамњаница и малим делом у западном делу КО Црвени Брег у општини БелаПаланка. Планско подручје је повезано са Белом Паланком државним путем IIБ реда: Нишка Бања -Јелашница - Црвена Река, ознака пута 427 (Уредба о категоризацији државних путева, „Сл. Гласник РС“ бр.105/2013, 119/2013 и 95/2015) који представља главни путни правац који води до планског подручја. Са насељем Тамњаница, које је удаљено мање од 1км, планско подручје је повезано општинским путем.

У обухвату Плана налази се углавном пољопривредно земљиште, док незнатан део земљишта чине ливаде и папњаци и грађевинско земљиште изван грађевинског подручја површине око 1.5 ха. Подручје карактеришу велике површине обрадивог пољопривредног земљишта под засадом лаванде, смиља и другог лековитог биља. На планском подручју постоје изграђени стамбени објекти као и објекти за прераду лековитог биља (дестилерија) и пратећи објекти (базен за снабдевање водом, компостана).

Планско подручје уз инфраструктурни коридор егзистир као простор на коме транзитира друмски правац. Основе развоја саобраћаја базирају се на саобраћајно-стратешком положају планског подручја који је у близини интерконтиненталних саобраћајних коридор тј. коридора европског значаја.

На простору плана постоји државни пут IIБ реда број 427, Нишка Бања-Црвена Река од км 17+314 до км 19+479 и општински пут: Долац-Тамњаница- веза са државним путем IIБ реда број 427.

Постојећи саобраћајни токови на државном путу су незнатни а након изградње аутопута Е-80 Ниш-Димитровград ни перспективни саобраћајни токови неће бити интензивнији нарочито што ће државни пут IIА реда број 259 Ниш (Нишка Бања)-Црвена Река (претходне ознаке IIБ реда број 43 и М-1.12) бити алтернативни правац. Коловоз је у добром стању али ће у наредном периоду бити неопходна рехабилитација.

Државни пут IIБ реда дели планско подручје на два дела: северни део који се надовезује на насеље Тамњаница и у коме се поред плантажа лековитог биља налазе и изграђени стамбени објекти и објекти за прераду биља; и јужни део који у целости чини пољопривредно земљиште под засадима или у фази припреме за будуће засаде. Јужни део планског подручја се визуелно надовезује на венац Суве планине. Плантаже лековитог биља и венац Суве планине у залеђу, чине изузетан спој нетакнуте природе и уређеног пејзажа. Изузетне пејзажне карактеристике и одлична повезаност планског подручја, као и постојећи изграђени капацитети за прераду лековитог биља, чине га веома погодним за даљи развој плантажа, али и развој туризма и рекреативних садржаја.

Површине јавне намене на Планском подручју чине државни пут IIБ реда: Нишка Бања - Јелашница - Црвена Река и општински пут, као и мрежа некатегорисаних пољских путева.

Подручје Плана обухвата обод насеља Тамњаница и обухвата неколико парцела са изграђеним објектима које су обухваћене и шематским приказом насеља Тамњаница у оквиру Просторног плана Општине Бела Паланка. Поред тога на Планском подручју постоје новоизграђени стамбени објекти (викендице) и објекти за прераду лековитог биља (дестилерија) са пратећим помоћним објектима.

Тренутно снабдевање третираног комплекса електричном енергијом се врши из енергетских агрегата на дизел деривате. Телефонска

комуникација се одвија коришћењем мобилне телефоније. На предметном подручју не постоји изграђена гасоводна и топловодна инфраструктура. Водоснабдевање планског подручја ослања се на коришћење природних извора каптирањем воде. За потребе техничке и технолошке воде користи се вода из подземља. На подручју Плана не постоји изграђен систем канализационе мреже, корисници су оријентисани на локалне системе у виду септичких водонепропусних јама.

Планско подручје није у обухвату зона заштите природних добара и на нема утврђених непокретних културних добара.

Основна ограничења планског подручја везана су за постојећу доминантну намену земљишта (пољопривредно земљиште) и могућности коришћења пољопривредног земљишта у непољопривредне сврхе уз истовремено очување доминантне намене и пејзажних вредности планског подручја. Државни пут ШБ реда који пресеца планско подручје представља изразиту предност подручја у смислу саобраћајног повезивања, али такође представља и фактор ограничења у планирању уређења простора. Поред тога ограничења су везана и за немогућност адекватног опремања Планског подручја неопходном инфраструктуром.

1.7. Списак институција од којих су потраживани услови и подаци од значаја за израду Плана

У складу са Чланом 476 Закона о планирању и изградњи („Службени гласник РС“, бр. 72/09, 81/09 – исправка, 64/10 – одлука УС, 24/11, 121/12, 42/13 – одлука УС, 50/13 – одлука УС, 98/13 – одлука УС, 132/14, 145/14 и 83/18), Општинска управа општине Бела Паланка се са захтевом за издавање услова и података од интереса за израду Плана обратила следећим надлежним институцијама:

ЈАВНО ПРЕДУЗЕЋЕ ЕЛЕКТР ОМРЕЖА СРБИЈЕ ДИРЕКЦИЈА ЗА ПРЕНОС ЕЛЕКТРИЧНЕ ЕНЕРГИЈЕ Погон техника	РЕПУБЛИКА СРБИЈА МИНИСТАРСТВО ОДБРАНЕ РЕГИОНАЛНИ ЦЕНТАР НИШ 18 000 НИШ Београдска 66
---	--

11 000 БЕОГРАД Кнеза Милоша 11	
ЗАВОД ЗА ЗАШТИТУ ПРИРОДЕ СРБИЈЕ Радна јединица у Нишу 18 000 НИШ ул. Војла Карађорђа 14/П	МИНИСТАРСТВО ОДБРАНЕ СЕКТОР ЗА МАТЕРИЈАЛНЕ РЕСУРСЕ УПРАВА ЗА ИНФРАСТРУКТУРУ 11 000 БЕОГРАД ул. Балканска 53
ЗАВОД ЗА ЗАШТИТУ СПОМЕНИКА КУЛТУРЕ НИШ 18 000 НИШ ул. Добричка 2	РЕПУБЛИКА СРБИЈА МИНИСТАРСТВО УНУТРАШЊИХ ПОСЛОВА СЕКРЕТАРИЈАТ УНУТРАШЊИХ ПОСЛОВА НИШ ОДЕЉЕЊЕ ПРОТИВПОЖАРНЕ ПОЛИЦИЈЕ 18 000 НИШ ул. Наде Томич 14
ЈКП ЗА ВОДОВОД И КАНАЛИЗАЦИЈУ "НАНСУС" НИШ 18 0000 НИШ Кнегиње Љубице 1/1	РЕПУБЛИКА СРБИЈА МИНИСТАРСТВО УНУТРАШЊИХ ПОСЛОВА СЕКТОР ЗА ВАНРЕДНЕ СИТУАЦИЈЕ ОДЕЉЕЊЕ ЗА ВАНРЕДНЕ СИТУАЦИЈЕ У НИШУ 18 000 НИШ ул. Војводе Мишића 56
ЈКП "Коминс" 18 310 БЕЛА ПАЛАНКА Српских владара 51	ПРЕДУЗЕЋЕ ЗА ИЗГРАДЊУ ГАСОВОДНИ Х СИСТЕМА, ТРАНСПОРТ И ПРОМЕТ ПРИРОДНОГ ГАСА А.Д."ЈУТОРО СТАЗ" 11 000 БЕОГРАД ул. Змај Јовића 8-10
ЈП ЕМИСИОНА ТЕХНИКА И БЕЗЕ 11 000 БЕОГРАД ул. Кнеза Витеслава бр. 88	ЈАВНО ВОДОПРИВРЕДНО ПРЕДУЗЕЋЕ "СРБИЈАВОДЕ" БЕОГРАД ВОДОПРИВРЕДНИ ЦЕНТАР "МОРАВА" НИШ

	18 000 НИШ Трг Краља Александра бр.2
ЈП "ПУТЕВИ СРБИЈЕ" 11 000 БЕОГРАД Булевар краља Александра 282	ПРЕДУЗЕЋЕ ЗА ТЕЛЕКОМУНИКАЦИ ЈЕ "ТЕЛЕКОМ СРБИЈА" А.Д. ИЗВРШНА ДИРЕКЦИЈА РЕГИЈЕ ЈУГ Самостална служба за планирање, инжењеринг и мобилне комуникације 18 000 НИШ Ул. Војска Карађорђа 11
ПРИВРЕДНО ДРУШТВО ЗА ДИСТРИБУЦИЈУ ЕЛЕКТРИЧНЕ ЕНЕРГИЈЕ "ЈУГОИСТ ОК" Д.О.О. НИШ "ЕЛЕКТРОДИСТРИБ УЦИЈА НИШ" 18 000 НИШ Булевар др Зорана Бинђића 46а	



Приспели услови

2. ПЛАНСКИ ДЕО

2.1. Правила уређења

2.1.1. Опис и критеријуми поделе планског подручја на целине и зоне

Планско подручје обухвата простор од 277,75 ха, карактерише га велика површина обрадивог земљишта под плантажама лековитог биља и воћа. Како би се очувао карактер простора и његова примарна намена (производња лековитог биља и воћа) развој садржаја као што су: туризам, спорт и рекреација, прерада биља и воћа и др; планира се контролисано и на малом делу простора, уз максимално поштовање захтева заштите природе и животне средине и очувања пејзажа.

На основу постојеће изграђености и начина коришћења простора, природних карактеристика и саобраћајне повезаности, у оквиру планског обухвата издвојене су три просторне целине одређене главним путним правцима (државни пут ШБ реда и општински пут према насељу Тамњаница):

1. Просторна целина А – северно од државног пута и западно од општинског пута
2. Просторна целина Б – северно од државног пута и источно од општинског пута
3. Просторна целина В – јужно од државног пута

У оквиру просторних целина, грађевинско подручје је подељено на урбанистичке зоне према претежним наменама:

- Зона етно туризма и угоститељства
- Зона верског објекта
- Производно-комерцијална зона
- Зона пољопривреде
- Зона становања – кућа за одмор
- Зона становања са пословањем
- Привредна зона – прерада пољопривредних производа
- Зона пословања/трговине

За цело планско подручје биће дата правила уређења и грађења за директно спровођење. Поједини делови планског подручја могу се разрађивати урбанистичким пројектом, у зависности од процене надлежног органа Општинске управе, односно инвеститора.

Задржава се постојеће грађевинско земљиште: становање С1 дефинисано Просторним планом општине Бела Паланка и грађевинско земљиште изван грађевинског подручја. Проширење грађевинског подручја планира се у делу планског подручја северно од државног пута ШБ реда који се надовезује на насеље Тамњаница, док се у делу јужно од државног пута ШБ реда задржава у потпуности пољопривредно земљиште. Проширење грађевинског подручја планира се у североисточном делу планског подручја уз постојеће грађевинско земљиште изван грађевинског подручја, затим у централном делу планског подручја уз државни пут ШБ реда и општински пут и у северозападном делу планског подручја. Укупна површина грађевинског подручја износи око 23 ха (око 8,2% површине планског подручја), од чега је 2,5 ха постојеће грађевинско земљиште, а око 20,5 ха планирано проширење.

За цело планско подручје биће дата правила уређења и грађења за директно спровођење. Поједини делови планског подручја могу се разрађивати урбанистичким пројектом, у зависности од процене надлежног органа Општинске управе, односно инвеститора.

2.1.2. Концепција уређења просторних целина

Планска решења треба да понуде садржаје који ће унапредити подручје и омогућити инвестирање у развој, односно да одговоре захтевима потенцијалних инвеститора и посетиоца, обезбеде флексибилност и могућност изградње уз максимално поштовање природних и створених предности и ограничења. Као обавезујућа утврђују се планска решења дефинисана Просторним планом Општине Бела Паланка („Службени лист Града Ниша“ бр. 77/11), Просторним планом подручја инфраструктурног коридора Ниш - граница Бугарске („Службени гласник РС“ бр. 86/09) и Просторним планом подручја посебне намене инфраструктурног коридора магистралног гасовода Ниш-Димитровград са елементима детаљне регулације („Службени гласник РС“ бр. 102/16).

Подела планског подручја на урбанистичке целине извршена је према положају, постојећој заступљености садржаја и планираним садржајима.

Просторна целина А обухвата северозападни део планског подручја, ограничена државним путем ПБ реда на југу и општинским путем на истоку. Уређење урбанистичке целине А која се просторно надовезује на насеље Тамњаница, конципирано је тако да буде прилагођено већем броју корисника, како становницима насеља Тамњаница, али и туристима. У оквиру целине А планира се изградња верског објекта, угоститељско-туристичких објеката, објеката за производњу и дегустацију производа од воћа и уређење простора за спорт и рекреацију.

Просторна целина Б обухвата североисточни део планског подручја, омеђен државним путем ПБ реда на југу и општинским путем на западу. У северном делу целине Б постоје изграђени објекти за повремено становање (викендице) и објекти за прераду биља и воћа. Планирана намена простора усаглашена са постојећим стањем, уз незнатно проширење грађевинског

подручја за потребе доградње капацитета за прераду биља и воћа. Планом се задржавају постојеће намене, предвиђа проширење производних капацитета и пословања и трговине.

Просторна целина В обухвата постојеће плантаже лековитог биља и воћа, без изграђених објеката јужно од државног пута ПБ реда. У оквиру целине В задржава се пољопривредно земљиште и предвиђа се повећање култивисаних површина под лековитим биљем и воћем. Коришћење земљишта и изградња у оквиру урбанистичке целине В регулисано је Законом о пољопривредном земљишту („Службени гласник РС“, бр. 62/06, 65/08 - др. закон, 41/09, 112/15, 80/17 и 95/18).

Табела 1: Учешће просторних целина на подручју плана

Назив просторне целине	Површина (ха)	Процент од укупне површине плана (%)
Обухват плана	277.75	100%
Просторна целина А	59.81	21.53
Просторна целина Б	54.69	19.69
Просторна целина В	163.25	58.78

2.1.3. Опис детаљне намене површина и објеката и могућих компатибилних намена са билансом површина

За сваку појединачну урбанистичку зону дефинишу се доминантне и допунске (компатибилне) намене. Доминантна намена мора бити заступљена са 51% на нивоу урбанистичке зоне. Компатибилне намене у оквиру зоне могу бити и 100% заступљене на појединачној грађевинској парцели у оквиру зоне и на њих се примењују правила изградње дефинисана за претежну намену земљишта у зони.

Саобраћајне површине – приступни пут

Доминантна намена: јавне површине за колски и пешачки саобраћај.

Допунска намена: мреже и објекти комуналне и друге јавне инфраструктуре

Саобраћајне површине уређиваће се према условима надлежних предузећа и према правилима дефинисаним у делу *2.1.4. Урбанистички и други услови за уређење и изградњу површина и објеката јавне намене и мрежа саобраћајне и друге инфраструктуре са условима за прикључење.*

Верски објекат

Верски објекат планира се у оквиру просторне целине А, са излазом на општински пут Тамњаница – Долац. Поред цркве планира се и изградња пратећих садржаја као што су конак за смештај свештенства и занатске радионице.

Доминантна намена: верски објекат

Допунска намена: култура, образовање, становање у функцији доминантне намене (конак за свештенство), занатство (радионице старих заната и сл.), помоћни објекти у функцији главног објекта, интерне саобраћајнице, мирујући саобраћај, пешачки саобраћај.

Етно туризам и угоститељство Зона етно туризма и угоститељства планира се у оквиру просторне целине А. У оквиру зоне етно туризма и угоститељства планира се изградња објеката за смештај туриста, угоститељских садржаја, као и објеката допунске намене и помоћних објеката. Зона етно-туризма и угоститељства се повезује на општински пут Тамњаница – Долац и некатегорисани пут према селу Тамњаница, новопланираном саобраћајницом.

Доминантна намена: туризам и угоститељство

Допунска намена: пословање, трговина, занатство и услуге, спорт и рекреација, пратећи и помоћни објекти у функцији главног објекта. интерне саобраћајнице, мирујући саобраћај.

Производно-комерцијална зона

Производно-комерцијална зона планира се у оквиру урбанистичке целине А, у делу уз зону верског објекта и зону етно-туризма, са излазом на општински пут Тамњаница – Долац. Планом се предвиђа изградња објеката за производњу меда, вина и ракије, са дегустацијом производа. У циљу очувања карактера простора, у оквиру ове зоне забрањена је изградња складишта пољопривредних производа (подруми вина и ракије не спадају у складишта). Слободне површине уредити у складу са околним пејзажом.

Доминантна намена: прерада пољопривредних производа – производња меда, производња вина и ракије, прерада биља, воћа и поврћа.

Допунска намена: пословање, трговина, угоститељство (презентација, дегустација и продаја производа) занатске услуге, пратећи и помоћни објекти у функцији главног објекта;

Привреда – прерада пољопривредних производа

Зона прераде пољопривредних производа заступљена је у оквиру просторне целине Б и обухвата посајеће објекте за прераду лековитог биља. Планом се предвиђа проширење постојећих производних капацитета, складишта пољопривредних производа, објеката за пословање трговину и дегустацију производа. У оквиру ове зоне планира се и прерада биљних остатака компостирањем ради добијања органског ђубрива.

Саобраћајни приступ обезбеђен је преко некатегорисаних путева (к.п.бр. 2302 и 2751 К.О. Црвени Брег) и приватног прилаза (к.п.бр. 3315/3 К.О. Тамњаница).

Доминантна намена: прерада пољопривредних производа – производња меда, производња вина и ракије, прерада биља, воћа и поврћа.

Допунска намена: пословање, трговина, угоститељство (презентација, дегустација и продаја производа), занатске услуге, складишта пољопривредних производа, производња ђубрива (компостана), пратећи и помоћни објекти у функцији главног објекта;

Пословање (изложбено-продајни простор)

Зона пословања заступљена је у оквиру просторне целине Б, уз државни пут ИБ реда. У оквиру зоне пословања предвиђа се изградња објеката за пизлагање и продају производа од лековитог биља и воћа.

Доминантна намена: пословање;

Допунска намена: занатске услуге, угоститељство, пратећи и помоћни објекти у функцији главног објекта.

Становање са пословањем

Становање са пословањем, односно индивидуално становање С1 из Просторног плана општине Бела Паланка задржава се у северном делу целине А који се надовезује на насеље Тамњаница и проширује на околне парцеле у циљу формирања стамбене зоне у којој је могуће и бављење туризмом.

Доминантна намена: становање;

Допунска намена: угоститељство, занатство, трговина и туризам.

Становање – куће за одмор

Зона повремених викенд становања заступљена је у оквиру просторне целине Б и обухвата постојеће објекте повремених становања са пословањем. Планом се предвиђа задржавање постојећих објеката и њихове намене и доградња мањих објеката за занатску производњу, излагање и продају производа од биља и воћа.

Доминантна намена: становање – куће за одмор;

Допунска намена: пословање, занатство, трговина, прерада биља и воћа, пратећи и помоћни објекти у функцији главног објекта;

Пољопривредно земљиште

Пољопривредно земљиште заузима највећи део планског подручја и заступљено је у оквиру све три просторне целине (А, Б и В). Коришћење пољопривредног земљишта у потпуности је регулисано одредбама Закона о пољопривредном земљишту („Службени гласник РС“, бр. 62/2006, 65/2008 - др. закон, 41/2009, 112/2015 и 80/2017).

Табела 2: Биланс површина израчунати нове површина

	Површина (ha)	Удео у односу на обухват Плана (%)
ПОВРШИНА ПЛАНА	277,75	100%
ГРАЂЕВИНСКО ПОДРУЧЈЕ	21,15	8,3%
ПОВРШИНЕ И ОБЈЕКТИ ЈАВНЕ НАМЕНЕ		
Саобраћајне површине	9,56	3,24%
ПОВРШИНЕ И ОБЈЕКТИ ОСТАЛЕ НАМЕНЕ		
Верски објекат	0,5	0,18%
Етно-туризам и угоститељство	4,24	1,53%
Привредно-комерцијална зона	2,0	0,72%
Привреда - прерада пољопривредних производа	2,7	0,97%
Становање са пословањем	4,28	1,54%
Становање – куће за одмор	0,45	0,16%
ПОЉОПРИВРЕДНО ЗЕМЉИШТЕ	254	91,7%

2.1.4. Урбанистички и други услови за уређење и изградњу површина и објеката јавне намене и мрежа саобраћајне и друге инфраструктуре

2.1.4.1. Електроенергетска инфраструктура

Напајање комплекса вршиће се са постојеће графо станице 10/04kV снаге 2x630kW која се налази на катастарској парцели број 3202 КО Тамњаница.

2.1.4.2. Телекомуникациона инфраструктура

На подручју Плана нема изграђене телекомуникационе инфраструктуре. Сва

комуникација обављаће се путем мобилне телефоније.

2.1.4.3. Водоводна инфраструктура

Према ППО Бела Паланка, подручје општине Бела Паланка ослањаће се на изворишта подземних вода: „Крупац“, „Мокра“, „Дивљана“ и „Љуберађа“, тј. систем водоснабдевања „Љуберађа-Ниш“; Белопаланачки водовод; локална изворишта сеоских насеља. При томе се планира да се из водоводног система „Љуберађа Ниш“, и будућег водоводног система везаног за акумулацију “Завој”, поред сеоских насеља која већ поседују јавне системе: Бежиште, Шљивовик, Д. Коритница, Дивљана, Мокра, Моклиште, Црвена река, Врандол, Крупац, Долац и Долац-насеље, водом снабдевају и сеоска насеља Горња Коритница, Ореовац, НовоСело, Црвени Брег и Тамњаница. Бела Паланка и село Клисура која користе воду из Белопаланачког водовода и убудуће ће се ослањати на овај систем, док се остала насеља снабдевају водом са локалних изворишта. Просторним планом је предвиђена већа употреба некаптивних извора и проширење локалних изворишта као и њихово повезивање на регионални систем чиме би се омогућило стабилно снабдевање водом свих корисника обухваћених планом.

На планском подручју не постоји изграђен систем за снабдевање водом за пиће. Развој водоснабдевања у планском периоду ослањаће се на снабдевање из природних извора, каптирањем воде и из бушених бунара за које је потребно одобрење за извођење радова. За потребе техничке и технолошке воде користиле се подземна вода.

2.1.4.4. Канализациона инфраструктура

На подручју Плана не постоји изграђен систем канализационе мреже. Корисници ће бити оријентисани на локалне системе у виду септичких водонепропусних јама.

Према ППО Бела Паланка, код насеља код којих није могуће прикључивање на централно ППОВ планира се изградња групних ППОВ који ће опслуживати само танасеља. Једно групно ППОВ планира се за насеља: Ново село, Шпај, Црвена Река, Црвени Брег, Тамњаница, Лесковик, Долац-насеље, Ланиште, Цроче,

Вргудинац, Глоговац са око 1.700 становника. Код насеља код којих није могуће прикључивање на централно или групно ППОВ планира се изградња водонепропусних септичких јама са организованим пражњењем и одвожењем садржана за то планиране локације.

На подручју ЦДР-а не постоји канализациона мрежа нити могућност прикључења на ППОВ, стога се у планском периоду предвиђа изградња водонепропусних септичких јама без упојног бунара и прелива, потребног капацитета у складу са пројектованим количинама отпадних вода, са организованим пражњењем и одвозом садржаја од стране правних лица регистрованих и овлашћених за ту делатност.

Атмосферске воде са кровних и условно чистих површина испуштаће се на околне зелене површине.

Степен пречишћавања отпадних вода треба усвојити тако да квалитет ефлуента буде у складу са Уредбом о граничним вредностима емисије загађујућих материја у воде и роковима за њихово достизање (“Сл. гласник РС”, бр.67/2011).

2.1.4.5. Саобраћајна инфраструктура

Саобраћајне површине обухватају државне и општинске путеве, улице, приватне приступне путеве, прилазе, стазе, комуникације, паркинге за аутомобиле и сл.

Саобраћајно решење у грађевинском подручју заснива се на поштовању планског основа за израду Плана, постојећу изграђеност објеката, као и планска решења. У изграђеном подручју постоји ограничење за ширење попречних профила појединих саобраћајница. Због конфигурације терена знатан број приватних приступних путева је планиран као колски прилаз у оквиру постојеће парцеле. Двосмерне саобраћајнице су ширине коловоза минимум 5,5м а једносмерне ширине коловоза миниму 3,5м.

Како планско подручје пресеца државни пут, неопходно је поштовање непосредних појаса заштите.

2.1.5. Регулационе линије јавних површина и грађевинске линије

Површине јавне намене обухватају државни пут ШБ реда: НишкаБања – Јелашница – Црвена Река (к.п. бр. 6824), општински пут Тамњаница – Долац и мрежу некатегорисаних општинских путева (к.п.бр 3136, 6823, 6820,3003, 6833, 5697, 5683, 6834,6835, 6836, 6837 К.О. Тамњаница кк.п.бр 2751, 2302 К.О. Црвени Брег)

Регулационе линије улица и површина јавне намене, као и грађевинске линије са елементима за обележавање на геодетској подлози, дате су на графичком прилогу *Карта 3. Саобраћајно решење, урбанистичка регулација и нивелациони план саповршинама јавне намене.*

У регулационом појасу улица (путева) није дозвољена изградња објеката, изузев објеката и мреже саобраћајне и комуналне инфраструктуре.

Изградња планираних објеката дозвољена је унутар регулационих линија, односно утврђених грађевинских линија, према правилима уређења и грађења дефинисаних овим планом. Грађевинске линије приказане су за нову изградњу, постојећи објекти се задржавају са могућношћу реконструкције и санације.

Допуна прилога техничким елементима као што су радијуси кружних кривина и координате осовинских тачака неће се сматрати изменом планског документа.

2.1.6. Нивелационе коте улица и површина јавне намене

Нивелационо решење је условљено постојећом конфигурацијом терена и захтевима адекватног приступа објектима и у директној је корелацији са котама терена и постојећим нивелетама изведених саобраћајница и осталих површина јавне намене. Нивелационим решењем дате су основне смернице којих се у фази израде техничке документације треба начелно придржавати.

Регулациона линија одређена је у односу на осовинску линију саобраћајница, које су дате својим координатама у Гаус-Кригеровом координатном систему осим и случају када се поклапа са катастарским међама. Планом вертикалне регулације дати су услови за постављање нивелете саобраћајница и равнање платоа грађевинског земљишта које није јавно.

Регулациона линија је дефинисана постојећим међама, новоодређеним међним тачкама, преломним тачкама осовина саобраћајница и аналитичким елементима (приказани на графичком прилогу).

Утврђују се максимални подужни нагиби саобраћајница према следећој табели:

Табела 3: Максимални подужни нагиби саобраћајница

Врста објекта	Максимални нагиб (%)
приступне улице	10%(14%)*
сабирне улице	7% (10%)*
улице вишег ранга	6% (9%)*

()* вредности у () допуштене у условима оштрих просторних ограничења

Нивелационе коте раскрсница улица и површина јавне намене дате су на графичком прилогу *Карта 3. Саобраћајно решење, урбанистичка регулација и нивелациони план, са површинама јавне намене и аналитичко-геодетским елементима.*

2.1.7. Попис парцела и опис локација за јавне површине, садржаје и објекте

Разграничење јавних површина од површина остале намене, у складу са планираном наменом и начином коришћења простора, извршено је утврђивањем граница јавних површина, тј. регулационим линијама јавних саобраћајница. Регулационе линије јавних саобраћајница дефинисане су координатама преломних тачака у графичком прилогу 6. Саобраћајно решење, урбанистичка регулација и нивелациони план.

Табела 4: Попис парцела за јавне површине, садржаје и објекте

Катастарска парцела/део парцеле	Јавна површина/садржај/објекат
к.п.бр. 6824 К.О. Тамњаница	Државни пут ШБ реда
к.п.бр. 6819 К.О. Тамњаница	Локални пут

к.п.бр. 3136, 6823, 6820, 3003, 6833, 5697, 5683, 6834, 6835, 6836, 6837 К.О. Тамњаница и к.п.бр. 2751, 2302 К.О. Црвени Брег	Атарски (некатегорисани) пут
к.п.бр. 3202 К.О. Тамњаница	Трафо станица

2.1.8. Степен комуналне опремљености грађевинског земљишта потребан за издавање локацијских услова и грађевинске дозволе

Комунална опремљеност грађевинског земљишта подразумева изградњу објеката комуналне инфраструктуре и изградњу и уређење површина јавне намене.

Минимални степен комуналне опремљености потребан за издавање локацијских услова и грађевинске дозволе подразумева обезбеђивање приступа јавној саобраћајној површини која је изграђена или планом предвиђена за изградњу, решење снабдевања водом, одвођења отпадних вода и снабдевања електричном енергијом.

Планско подручје је у потпуности инфраструктурно неопремно. Инвеститор преузима обавезу изградње недостајуће инфраструктуре, односно обезбеђивања снабдевања електричном енергијом и водом за пиће, и третмана отпадних вода и чврстог комуналног отпада на санитарно прихватљив начин, у сарадњи са надлежним комуналним предузећем.

2.1.9. Зелене и слободне површине

У складу са општом концепцијом организације уређења и коришћења простора у комплексу који се разрађује Планом, али и постојећим пејзажним карактеристикама планског подручја, уређење зелених површина има за циљ очување и унапређење пејзажа, стварање пријатних простора за одмор и одмор корисника простора, као и заштиту од прашице, гасова и буке у зони уз државни пут II реда. Посебну пажњу треба посветити подизању и пејзажном уређењу зеленила на површинама за

спорт и рекреацију, етно - туризам и угоститељство и верски објекат.

Приликом планирања зелених површина око рекреативних површина мора се водити рачуна о комфору посетилаца, па простор уређивати са доминантним површинама подтравњаком и појединачним групама високог и ниског (жбунастог) дендроматеријала. Композиције зеленила биће заштита од ветра и претерано јаког сунца у летњем периоду. За постављење гледалишта уз спортске терене најповољнија је западна страна, а високо дрвеће садити са јужне и западне стране (иза трибина). Четинарско дрвеће је пожељно садити ближе теренима, а по ободу комплекса користити лишћарске врсте дрвећа.

Зона етно туризма и угоститељства представља део шире предеоно целине коју карактеришу велике површине под засадом лаванде, смиља и ружа. Богатство боја и мирса и обриси Суве планине у позадини, чине изузетан пејзаж који је основа развоја туризма на планском подручју. Приликом обликовања зелених површина у оквиру зоне етно туризма и угоститељства водити рачуна о очувању пејзажних карактеристика простора.

У оквиру зелених површина у зонама: спорта и рекреације, и етно туризма и угоститељства, могуће је предвидети стазе за шетњу, клупе, одморишта, водене површине (у природном облику, не вештачки изграђене), чесме, простор за рекреацију, игралиште за децу и сл. На местима на којима се претпоставља дужи боравак препоручује се постављање надстрешница изнад клупа, односно сеника.

У обликовању и уређењу зелених површина користити биљне врсте које су карактеристичне за планско подручје.

2.1.10. Општи и посебни услови и мере заштите природног и културног наслеђа, животне средине и живота и здравља људи

2.1.10.1. Мере заштите културних добара и заштићених природних целина

Мере заштите културних добара

Према условима издатим од стране Завода за заштиту споменика културе Ниш, на простору у обухвату Плана нема утврђених непокретних

културних добара, као ни добара под претходном заштитом.

У циљу заштите ствари и творевина на које се може наћи у току извођења радова, инвеститор је дужан да пре почетка земљаних радова благовремено обавести Завод за заштиту споменика културе Ниш и да омогући несметано праћење радова. Уколико се у току извођења грађевинских и других радова наиђе на археолошка налазишта или археолошке предмете, извођач радова је дужан да прекине радове и да предузме мере да се налаз не уништи и не оштети и да се сачува на месту и у положају у коме је откривен и да о томе обавести Завод за заштиту споменика културе Нишу року од 24 сата. Ако постоји опасност од општења археолошког локалитета или предмета, Завод за заштиту споменика културе Ниш привремено ће обуставити радове док се не утврди да ли је односна непокретност или ствар културно добро или није. У случају проналаска археолошких локалитета или археолошких предмета инвеститор је дужан да обезбеди средства за истраживање, конзервацију и презентацију откривених добара.

Мере заштите природних целина

Према условима Завода за заштиту природе, планско подручје се не налази унутар заштићеног подручја за које је спроведен или покренут поступак заштите, не налази се у просторном обухвату еколошке мреже нити у обухвату евидентираног природног добра.

Основни критеријуми за одрживи развој и уређење предела и очувања идентитета природних и културних вредности су:

- коришћење на начин који омогућава трајно очување и побољшање стања у складу са Законом о заштити природе („Сл. гласник РС“ бр. 36/2009, 88/2010, 91/2010, 14/2016 и 95/2018)
- забраном активности којима се угрожава капацитет животне средине, природна равнотежа, биодиверзитет, хидрографске, геоморфолошке, геолошке и пејзажне вредности.
- задржавање постојеће структуре и функционалне повезаности станишта;

- примењивање мера за умањење штетних утицаја у случајевима када није могуће избећи негативне утицаје;
- спровођење мера за унапређење, заштиту и очување свих предела на територији плана.

2.1.10.2. Мере заштите животне средине

Заштита животне средине подразумева спровођење мера за очување и побољшања квалитета свих параметара животне средине. За подручје Плана не постоји релевантна информациона основа о стању животне средине нити постоје утврђени Програми за праћење квалитете животне средине.

Приликом спровођења плана потребно је спроводити следеће мере у циљу заштите животне средине:

- На подручју Плана не дозвољава се изградња објеката за обављање делатности које би могле угрозити квалитет животне средине;
- Примена Закона о заштити природе („Сл. гласник РС“ бр. 36/2009, 88/2010, 91/2010, 14/2016 и 95/2018) и других релевантних прописа;
- Приликом изградње производних, складишних, дистрибутивних, услужно-трговинских и других капацитета израдити процену утицаја на животну средину у складу са Законом о процени утицаја на животну средину („Сл. гласник РС“, бр. 135/2004, 36/2009) и Уредбом о утврђивању Листе пројеката за које је обавезна процена утицаја и Листе пројеката за које се може захтевати процена утицаја на животну средину („Сл. гласник РС“, бр. 114/2008);
- Приликом изградње објеката примењивати технолошка решења заснована на принципима чистих технологија, и еколошке материјале високих стандарда у погледу енергетске ефикасности објекта;
- Забрањено је испуштање отпадних вода и одлагање свих врста отпада у воду и земљиште;
- Дуж путева планирати заштитно зеленило ради редукације загађености и негативног утицаја издувних гасова;
- Препоручује се коришћење обновљивих извора енергије - сунчеве енергије,

- геотермалне енергије, енергије биомасе и енергије ветра;
- Приликом избора садног материјала користити врсте које су биолошки постојане, отпорне на штетне утицаје, естетски прихватљиве и прилагођене околном простору и његовој намени. Избежавати инвазивне и алергене врсте.

Заштита изворишта

На подручју Плана постоје евидентирана изворишта воде. Вода са евидентираних изворишта користиће се за наводњавање засада под лековитим биљем и воћем.

Заштита земљишта

Како највећи део планског подручја чини пољопривредно земљиште подзасадима лековитог биља и воћа или земљиште у фази припреме за садњу, и планира се даље ширење површина под лековитим биљем, неопходно је очување квалитета земљишта.

Заштита земљишта остварује се спровођењем мера заштите у складу са Законом о пољопривредном земљишту ("Сл. гласник РС", бр. 62/2006, 65/2008 - др. закон, 41/2009, 112/2015, 80/2017 и 95/2018 - др. закон) и условима Завода за заштиту природе Србије, издатим за потребе израде Плана. Мере заштите земљишта обухватају следеће:

- активирање просторних потенцијала и усмеравања просторног развоја у оквирима одрживости
- планирање у складу са потребама и наменама одређеним планом ширег подручја;
- рационално коришћење грађевинског и пољопривредног земљишта;
- примену важећих правила и услова за уређење пољопривредних површина и изградњу објеката за прераду и складиштење пољопривредних производа, објеката у функцији туризма, спорта и рекреације;
- забрану испуштања и одлагања опасних и штетних материја на пољопривредном земљишту;
- забрану коришћења биолошки неразградивих фолија на обрадивом земљишту;

- праћење квалитета земљишта, праћењем концентрације тешких метала и азота у земљишту;
- предузимањем противерозионих мера на пољопривредном земљишту (начин обраде земљишта, забрана сече шума изнад угрожене површине и сл.) на теренима са нагибима већим од 10% обрађивање земљишта вршити паралелно са изохипсама, а структуру сетве обезбедити да најмање 1/3 површине буде засејана или остављена затрављена. Терене са преко 25% нагиба не користити као оранице;
- ради заштите и очувања хемијских и биолошких својстава пољопривредног земљишта и обезбеђења правилне употребе минералних и органских ђубрива и пестицида, вршити контролу плодности земљишта и евиденцију количине унетог минералног ђубрива и пестицида;
- није дозвољено коришћење пољопривредног земљишта I-V катастарске класе у непољопривредне сврхе;
- уколико се током радова наиђе на геолошко-палеонтолошке или минерално-петролошке објекте за које се претпоставља да имају својство природног добра извођач је дужан да обавести Министарство животне средине у року од 8 дана, односно предузме све мере како се природно добро не би оштетило до доласка овлашћеног лица;
- изградња непропусних септичких јама у деловима предметног подручја без канализационе мреже.

Управљање отпадом

Управљање отпадом на планском подручју веома је значајно ради очувања и унапређења стања животне средине и пејзажних карактеристика подручја. Мере за управљање отпадом обухватају следеће:

- Управљање свим врстама отпада у складу са одредбама Закона о управљању отпадом („Сл. гласник РС“ бр. 36/2009, 88/2010, 14/2016 и 95/2018), правилницима, регионалним и локалним планом управљања отпадом за подручје општине Бела Паланка;

- Укључивање планског подручја у систем управљања комуналним отпадом на територији општине Бела Паланка;
- Отпад биљног порекла (отпад од прераде биља и воћа) користити за добијање органског ђубрива - предвидети изградњу компостана на планском подручју у складу са начелима заштите животне средине.

Члан 4. Закона о управљању отпадом

Одредбе овог закона не примењују се на: 7) сламу и друге природне безопасне пољопривредне или шумске материјале коришћене у пољопривреди, шумарству или за производњу енергије од такве биомасе кроз процесе или методе, који не штете животnoj средини или угрожавају здравље људи;

Члан 40. Закона о управљању отпадом

Биолошки третман отпада је процес разградње биоразградивог органског отпада (папир, картон, баштенски или кућински отпад и др.) ради добијања корисних материјала за кондиционирање земљишта (компост) и/или енергије (метан) и обухвата нарочито: компостирање или анаеробну дигестију. Биолошки третман отпада врши се у складу са дозволом за третман издатом на основу овог закона. Биолошки третман отпада врши се ради смањења одлагања биоразградивог отпада на депонију, односно смањења емисијасосова са ефектом "стаклене баште" и њиховог утицаја на животну средину.

Заштита шума и шумског земљишта

Подручје плана углавном чини обрадиво пољопривредно земљиште, ливаде и пашњаци и мањи део под шумама. У циљу очувања и унапређења стања животне средине, заштита шума и шумског земљишта обезбедиће се пре свега коришћењем шумског земљишта у складу са Законом о шумама („Сл. гласник РС“, бр. 30/2010, 93/2012, 89/2015 и 95/2018) и применом других актуелних законских прописа из ове области.

Заштита биодиверзитета, флоре, фауне, угрожених и заштићених врста

Планско подручје се не налази унутар заштићеног подручја за које је спроведен или

покренут поступак заштите, не налази се у просторном обухвату еколошке мреже нити у обухвату евидентираног природног добра. Заштита се спроводи применом Законом о заштити природе („Сл. гласник РС“ бр. 36/2009, 88/2010, 91/2010, 14/2016 и 95/2018).

2.1.10.3. Мере заштите живота и здравља људи и заштите од елементарних непогода

Заштита здравља се обезбеђује:

- смањењем емисије загађујућих материја и изложености њиховом штетном дејству;
- заштитом и унапређењем постојећих шума, шумског земљишта и заштитних "зелених појасева";
- смањењем емисије загађујућих материја у ваздуху подизањем заштитних "зелених појасева" уз магистралне саобраћајнице, односно заштитног зеленила у насељима.

Смањење буке, вибрација и нејонизујућег зрачења врши се подизањем појасева заштитног зеленила и техничких баријера за заштиту од буке на најугроженијим локацијама (дуж државног пута ПБ реда).

Заштита здравља се постиже и обезбеђењем редовне контроле здравствене исправности намирница и квалитета воде за пиће, као и системом адекватне здравствене заштите - реконструкцијом постојећих објеката здравствене заштите и обезбеђење доступности објектима и услугама здравствене заштите и других јавних служби од значаја за здравствени и социјални статус грађана.

Заштита од удеса, елементарних непогода и ратних разарања

Смањење ризика од катастрофа, превенција и јачање отпорности и спремности појединаца и заједнице за реаговање на последице катастрофа, заштита и спасавања људи, материјалних, културних и других добара, права и обавезе грађана, удружења, правних лица, органа јединица локалне самоуправе, аутономних покрајина и Републике Србије, управљање ванредним ситуацијама, функционисање цивилне заштите, рано упозоравање, обавештавање и узбуђивање, међународна сарадња, инспекцијски надзор и друга питања од значаја за организовање и функционисање система смањења ризика од катастрофа и управљања ванредним

ситуацијама уређују се Законом о смањењу ризика од катастрофа и управљању ванредним ситуацијама („Сл. гласник РС“, бр. 87/2018)

Основне мере заштите од ратних разарања

Према условима издатим од стране Министарства одбране за потребе израде Плана, на подручју Плана нема посебних услова и захтева за потребе одбране земље.

Заштита од пожара

Приликом изградње и експлоатације објеката на планском подручју, морају се примењивати Закон о заштити од пожара („Сл. гласник РС“, бр. 111/2009, 20/2015 и 87/2018) и други законски и подзаконски акти који регулишу област заштите од пожара у зависности од врсте и намене објеката.

- са аспекта изградње треба се одређивати за материјале који имају већи степен ватроотпорности;
- саобраћајном мрежом обезбедити максималну приступачност деловима планског подручја и објектима угроженим од пожара;
- оформити безбедносне појасеве између објеката којима се спречава ширење пожара;
- излетишта обезбедити од пожара и снабдети их водом, опремом и средствима за гашење пожара и др.

Основне мере заштите од земљотреса:

Као основне мере заштите од земљотреса примењују се:

- техничке норме о изградњи објеката (асеизмичка изградња);
- избор локације за изградњу;
- заштита од земљотреса као континуиран процес који обухвата: просторно и урбанистичко планирање (генерално и детаљно), архитектонско и грађевинско пројектовање и изградњу објеката;
- грађење објеката усмерити у правцу усклађивања са сеизмо-геолошким особинама терена, како би се смањило ниво повредљивости објеката и сеизмичког ризика, а тиме и штете од евентуалног земљотреса;
- ради заштите од потреса, објекти морају бити реализовани и категорисани према

Правилнику о техничким нормативима за изградњу објеката високоградње у сеизмичким подручјима („Службени лист СФРЈ“, бр. 31/81, 49/82, 29/83, 21/88 и 52/90).

-
- Мере заштите у оквиру заштитних коридора инфраструктурних система
- Магистрални гасовод – мере заштите
- У оквиру инфраструктурног коридора магистралног гасовода Ниш-Димитровград утврђују се следећи појасеви/зоне заштите магистралног гасовода:
- Појас непосредне заштите који обухвата експлоатациони појас цевовода укупне ширине 15 м (по 7,5 м са обе стране осе цевовода) и зону опасности од експлозије минималне ширине 3 м око објеката који представљају саставни део гасовода;
- Појас уже заштите који се успоставља између појаса непосредне заштите и појаса шире заштите, а обухвата, у највећем делу, појас дуж цевовода укупне ширине 60 м (по 30 м са обе стране осе цевовода) и појас одговарајуће ширине око објеката који представљају саставни део гасовода.
- Појас шире заштите, успоставља се између спољне границе појаса уже заштите и границе енергетског коридора, то јест границе Просторног плана.

За потребе изградње гасовода може се успоставити радни ојас у укупној ширини до 24 м (по 12 м са обе стране осе цевовода).

У границама појаса непосредне заштите може се утврдити јавни интерес за потребе извођења, експлоатације и одржавања планираних објеката и инсталација магистралног гасовода.

Коначна траса гасовода и положај објекта који представљају саставни део магистралног гасовода утврђује се у појасу непосредне заштите, а на основу техничке документације на нивоу пројекта за грађевинску дозволу.

Појаси заштите из првог става успостављају се по завршетку изградње гасовода.

Режими коришћења и уређења простора зона заштите гасовода у енергетском коридору су:

У појасу непосредне заштите гасовода могу се градити само објекти који су у функцији

гасовода. У експлоатационом појасу гасовода не смеју се изводити радови и друге активности (постављање трансформаторских станица, пумпних станица, подземних и надземних резервоара, сталних камп места, возила за камповање, контејнера, складиштења силиране хране и тешко-транспортних материјала, као и постављање оградне са темељом и сл) изузев пољопривредних радова дубине до 0,5 м без писменог одобрења оператора транспортног система. Забрањено је садити дрвеће и друго растине чији корени досежу дубину већу од 1 м, односно, за које је потребно да сеземљиште обрађује дубље од 0,5 м.

У појасу уже заштите забрањена је изградња објеката и других јавних површина који подразумевају трајни или привремени боравак људи. Постојећа путна и друга инфраструктура се задржава као стечено стање уз могућност усаглашавања/измештања, што се решава кроз пројектну документацију гасовода и уз сарадњу са власником/ управљачем предметне инфраструктуре. Изградња нове путне и друге инфраструктуре је могућа, уз обавезујући услов обезбеђења сарадње са управљачем гасовода.

У појасу шире заштите дозвољена је реконструкција, адаптација и санација постојећих објеката, као и изградња путне и друге инфраструктуре. У овој зони није могуће планом вршити промену класе локације, која се за потребе израде Просторног плана дефинише као постојеће стање. Изградња надземних објеката, инфраструктурних и комуналних система је могућа, уз обавезну процену могуће угрожености. У свему осталом спроводе се урбанистички планови и просторни планови јединица локалне самоуправе.

1) Заштита далековада

Према условима „Електромрежа Србије“ А.Д. трасе далековада:

1. 400 kV бр. 404 ТС Ниш – граница / ТС Софија Запад и
2. 110 kV бр. 404 ТС Ниш 2 – ТС Пирот 2.

који су у власништву "Електромрежа Србије" А. Д., једним својим делом укрштају са обухватом Плана.

Према Плану развоја преносног система за период од 2018. године до 2027. године и плану Инвестиција. у обухвату предметног плана и његовој непосредној близини није планирана изградња електроенергетске инфраструктуре која би била у власништву „Електромрежа Србије“ А.Д.

С обзиром на горе поменуте околности обавештавамо вас да је свака градња испод или у близини далековада условљена:

„Законом о енергетици“ („Сл. гласник РС“, бр. 145/2014),

„Законом о планирању и изградњи“ („Сл. гласник РС“, бр. 72/2009, 81/2009 - испр., 64/2010 - одлука УС, 24/20 1 1, 121/2012, 421/2013 - одлука УС, 50/2013 - одлука УС и 98/2013 - одлука УС, 132/2014 и 145/2014),

„Правилником о техничким нормативима за изградњу надземних електроенергетских водова називног напона од 1 kV до 400 kV („Сл. лист СФРЈ“ број 65 из 1988. год.; „Сл. лист СРЈ“ број 18 из 1992. год.),

„Правилником о техничким нормативима за електроенергетска постројења називног напона изнад 1000 V“ („Сл. лист СФРЈ“ број 4/74),

„Правилником о техничким нормативима за уземљења електроенергетских постројења називног напона изнад 1000 V“ („Сл. лист СРЈ“ број 61/95),

„Законом о заштити од нејонизујућих зрачења“ („Сл. гласник РС“ број 36/2009) са припадајућим правилницима, од којих посебно издавамо: „Правилник о границама нејонизујућим зрачењима“ („Сл. гласник РС“, бр. 104/2009) и „Правилник о изворима нејонизујућих зрачења од посебног интереса, врстама извора, начину и периоду њиховог испитивања“ („Сл. Гласник РС“, бр. 104/2009),

„SRPS N.C0.105 Техничким условима заштите подземних металних цевовода од утицаја електроенергетских постројења“ („Сл. лист СФРЈ“ број 68/86),

„SRPS N.C0.101 - Заштитом телекомуникационих постројења од утицаја електроенергетских постројења - Заштита од опасности“,

„SRPS N.C0.102 - Заштитом телекомуникационих постројења од утицаја електроенергетских постројења - Заштита од сметњи“ („Сл. лист СФРЈ“ број 68/86), као и

„SRPS N.C0.104 - Заштита телекомуникационих постројења од утицаја електроенергетских постројења - Увођење телекомуникационих водова у електроенергетска постројења“ (Сл. лист СФРЈ број 49/83).

У случају градње у заштитном појасу далековода, потребна је сагласност „Електро mreжа Србије“ А.Д. при чему важе следећи услови:

- Сагласност би се дала на Елаборат који инвеститор планираних објеката треба да обезбеди, у коме је дат тачан однос далековода и објеката чија је изградња планирана, уз задовољење горе поменутих прописа и закона и исти може узрадити пројектна организација која је овлашћена за те послове. Трошкови израде елабората падају у целости на терет Инвеститора планираних објеката.
- Приликом израде Елабората прорачуне сигурносних висина и удаљености урадити за температуру проводника од +80 °С, за случај да постоје надземни делови, у складу са техничким упутством ТУ-ДВ-04. За израду Елабората користити податке из пројектне документације далековода које вам на захтев достављамо, као и податке добијене на терену геодетским снимањем који се обављају о трошку Инвеститора планираних објеката.
- Елаборат доставити у минимално три примерка (два примерка остају у трајном власништву „Електро mreжа Србије“ А.Д.) као и у дигиталној форми.
- У Елаборату приказати евентуалне радове који су потребни да би се међусобни однос ускладио са прописима.

Претходно наведени услови важе приликом израде:

- 1) Елабората о могућностима градње планираних објеката у заштитном појасу далековода. Заштитни појас далековода износи 25 м са обе стране далековода напонског нивоа 110 kV од крајњег фазног

проводника и 30 м са обе стране далековода напонског нивоа 400 kV од крајњег фазног проводника. Напомена: У случају да се планира постављање стубова јавне расвете у заштитном појасу далековода, потребно је исте уважити при изради Елабората.

- 2) Елабората утицаја далековода на потенцијално планиране објекте од електропроводног материјала.

Овај утицај за цевоводе, у зависности од насељености подручја, потребно је анализирати на максималној удаљености до 1000 м од осе далековода.

- 3) Елабората утицаја далековода на телекомуникационе водове (овај Елаборат није потребно разматрати у случају да се користе оптички каблови).

Овај утицај, у зависности од специфичне отпорности тла и насељености подручја, потребно је анализирати на максималној удаљености до 3000 м од осе далековода у случају градње телекомуникационих водова.

У случају да се из Елабората утврди колизија далековода и планираних објеката са пратећом инфраструктуром и уколико се утврди јавни (општи) интерес планираног објекта и достави налог мера за измештање (реконструкцију или адаптацију) од стране надлежних органа, потребно је да се:

- Приступи склапању Уговора о пословно-техничкој сарадњи ради регулисања међусобних права и обавеза између „Електро mreжа Србије“ А. Д. и свих релевантних правних субјеката у реализацији пројекта адаптације или реконструкције далековода, у складу са „Законом о енергетици“ („Сл. гласник РС“, бр. 145/2014) и „Законом о планирању и изградњи“ („Сл. гласник РС“ број 72/2009, 81 /2009-исправка, 64/2010-одлука УС, 24/2011, 121/2012, 42/2013- одлука УС и 5012013-одлука УС, 98/2013-одлука УС, 132/2014 и 145/2014).
- О трошку Инвеститора планираних објеката, а на бази пројектих задатака усвојених на Стручном панелу за пројектно

- техничку документацију „Електромрежа Србије“ А. Д. уради техничка документација за адаптацију или реконструкцију и достави „Електромрежа Србије“ А. Д. на сагласност.
- О трошку Инвеститора планираних објеката, евентуална адаптација или реконструкција далековода (односно отклањање свих колизија констатованих Елаборатом) изврши пре почетка било каквих радова на планираним објектима у непосредној близини далековода.
 - Пре почетка било каквих радова у близини далековода о томе обавесте представници „Електромрежа Србије“ А. Д.

Препоручује се планирање било које врсте објеката ван заштитног појаса далековода како би се избегла израда Елабората о могућностима градње планираних објеката у заштитном појасу далековода и евентуална адаптација или реконструкција далековода. Такође, препоручује се да минимално растојање планираних објеката, пратеће инфраструктуре и инсталација, од било ког дела стуба далековода буде 12 м, што не искључује потребу за Елаборатом.

Остали општи технички услови:

- Приликом извођења радова као и касније приликом експлоатације планираних објеката, водити рачуна да се не наруши сигурносна удаљеност од 5 м у односу на проводнике далековода напонског нивоа 110 kV, односно 7 м у односу на проводнике далековода напонског нивоа 400 kV.
- Испод и у близини далековода не садити високо дрвеће које се својим растом може приближити на мање од 5 м у односу на проводнике далековода напонског нивоа 110 kV, односно на мање од 7 м у односу на проводнике далековода напонског нивоа 400 kV, као и у случају пада дрвета.
- Забрањено је коришћење прскалица и воде у млазу за заливање уколико постоји могућност да се млаз воде приближи на мање од 5 м од проводника далековода напонског нивоа 110 kV, односно на мање од 7 м од проводника далековода напонског нивоа 400 kV.

- Забрањено је складиштење лако запаљивог материјала у заштитном појасу далековода.
- Нисконапонске, телефонске прикључке, прикључке на кабловску телевизију и друге прикључке извести подземно у случају укрштања са далеководом.
- Приликом извођења било каквих грађевинских радова, нивелације терена, земљаних радова и ископа у близини далековода, ни на који начин се не сме угрозити статичка стабилност стубова далековода. Терен испод далековода се не сме насипати.
- Све металне инсталације (електроинсталације, грејање и сл.) и други метални делови (ограде и сл.) морају да буду прописно уземљени. Нарочито водити рачуна о изједначењу потенцијала.

Уобичајена је пракса да се у постојећим коридорима далековода могу изводити санације, адаптације и реконструкције, ако то у будућности због потреба интервенција и ревитализација електроенергетског система буде неопходно, а не може бити сагледано у овом часу.

2.1.11. Посебни услови којима се површине и објекти јавне намене чине приступачним особама са посебним потребама у простору, у складу са стандардима приступачности

Приликом пројектовања јавних, саобраћајних и пешачких површина, прилаза до објеката и објеката за јавно коришћење, као и посебних уређаја у њима, обавезна је примена Правилником о техничким стандардима планирања, пројектовања и изградње објеката, којима се осигурава несметано кретање и приступ особама са инвалидитетом, деци и старим особама („Службени гласник РС“, бр. 22/15) и других прописа за обезбеђење приступачности и несметано кретање деце, старих, и особа са посебним потребама у простору.

Према Правилнику објекти за јавно коришћење су: банке, болнице, домови здравља, домови за старе, објекти културе, објекти за потребе државних органа, органа територијалне аутономије и локалне самоуправе, пословни објекти, поште, рехабилитациони центри,

саобраћајни терминали, спортски и рекреативни објекти, угоститељски објекти, хотели, хостели, школе и други објекти.

Све површине и објекте за јавно коришћење неопходно је учинити приступачним особама са инвалидитетом, деци и старим особама. Код пешачких површина је потребно избегавати различите нивое пешачких простора, а када је промена неизбежна, савлађавати је и рампом поред степеништа. Минималне ширине рампи за приступ објектима морају бити 90 см, а нагиб од 1:20 (5%) до 1:12 (8%). У оквиру сваког појединачног паркиралишта обавезно предвидети резервацију и обележавање паркинг места за управно паркирање возила инвалида.

Тротоари и пешачке стазе

Тротоари и пешачке стазе, пешачки прелази, места за паркирање и друге површине у оквиру улица, тргова, шеталишта, паркова и игралишта, по којима се крећу лица са посебним потребама морају бити међусобно повезани и прилагођени за оријентацију и са нагибима који не могу бити већи од 5% (1:20), а изузетно 8,3% (1:12).

Површина тротоара и пешачких стаза мора да буде чврста, равна и отпорна на клизање. Највиши попречни нагиб уличних тротоара и пешачких стаза управно на правац кретања износи 2%.

Места за паркирање

Места за паркирање возила која користе лица са посебним потребама предвидети у близини улаза у објеката за јавно коришћење и означити знаком приступачности. Најмања укупна површина места за паркирање возила која користе особе са инвалидитетом износи 370x480 см; место за паркирање за два аутомобила које се налази у низу паркиралишних места управно на тротоар величине је 590x500 см са међупростором ширине 15 см.

За паркиралишта уз објекте за јавно коришћење са мање од 20 паркинг места предвидети најмање једно паркинг место за инвалиде. За паркиралишта са већим бројем паркинг места, предвидети најмање 5% паркинг места за инвалиде.

Савладавање висинске разлике између пешачке површине и прилаза до објекта врши се: рампама за пешаке и инвалидска колица, за висинску разлику до 0,76 м, односно спољним степеницама, степеништем и подизним платформама, за висинску разлику већу од 0,76 м.

Минималне ширине рампи за приступ објектима морају бити 0,90м а нагиб од 1:20 (5%) до 1:12 (8,3%), за кратка растојања до 6,0 м. Површина рампе мора бити чврста, равна и отпорна на клизање.

Савладавање висинских разлика до висине од 0,90 м у случају када не постојимогућност савладавања ове разлике рампама, степеницама и степеништем врши се подизним платформама.

2.1.12. Посебни захтеви, услови и прописи за издавање одобрења за изградњу

За изградњу објеката за које се издаје грађевинска дозвола, локацијски услови се издају на основу правила уређења и грађења датих овим Планом у оквиру предметне урбанистичке зоне и у свему у складу са пристиглим условима надлежних институција.

Пре издавања одобрења за изградњу или доградњу објеката, може се захтевати процена утицаја на животну средину у складу са Законом о процени утицаја на животну средину („Сл. Гласник РС“, бр. 135/2004, 36/2009) и Уредбом о утврђивању Листе пројеката за које је обавезна процена утицаја и Листе пројеката за које се може захтевати процена утицаја на животну средину („Сл. Гласник РС“, бр. 114/2008).

2.1.13. Попис објеката за које се пре обнове или реконструкције морају изградити конзерваторски или други услови

У складу са расположивим подацима на планском подручју нема објеката за које се пре обнове или реконструкције морају прибавити конзерваторски или други услови.

2.1.14. Мере енергетске ефикасности

Сви планирани објекти високоградње морају да задовољавају прописе везане за енергетска својства. Енергетска ефикасност зграде је

остварена ако су обезбеђени минимални услови комфора садржани у Правилнику о енергетској ефикасности зграда („Службени гласник РС“, бр. 61/11), а при томе потрошња енергије за грејање, хлађење, припрему топле санитарне воде, вентилацију и осветљење зграде не прелази дозвољене максималне вредности по м².

Утврђивање испуњености енергетских својстава врши се израдом елабората енергетске ефикасности, који је саставни део техничке документације која се прилаже уз захтев за издавање грађевинске дозволе за нове објекте или уз захтев за издавање решења којим се одобрава извођење радова на адаптацији, санацији, или енергетској санацији постојећих објеката.

Енергетска својства и начини израчунавања топлотних својстава утврђују се за стамбене зграде са једним станом, стамбене зграде са два или више станова, управне и пословне зграде, затим зграде намењене образовању и култури, зграде намењене здравству и социјалној заштити, зграде намењене туризму и угоститељству, зграде намењене спорту и рекреацији зграде намењене трговини и услужним делатностима, зграде мешовите намене, као и зграде за друге намене које користе енергију.

Приликом пројектовања објеката потребно је обратити пажњу на оријентацију и функционални концепт у циљу коришћења природних ресурса предметне локације, пре свега енергије сунца, ветра и околног зеленила. Предвидети облик зграде којим се може обезбедити што је могуће енергетски ефикаснији однос површине и запремине омотача објекта у односу на климатске факторе и саму намену. Потребно је обезбедити максимално коришћење природног осветљења, као и коришћење пасивних добитака топлотне енергије зими односно заштите од прегревања у току лета адекватним засенчењем. Предвидети и одговарајућу термичку масу за постизање топлотног комфора у зимском и летњем периоду - повећати термичку инерцију објекта.

2.1.15. Спровођење Плана

План се спроводи директно, без израде урбанистичких пројеката, предајом ситуационог ре-

шења за поједине фазе. Локацијски услови за изградњу нових и доградњу постојећих објеката издају се на основу правила грађења дефинисаних овим планом.

У оквиру урбанистичких зона, могуће је на основу захтева инвеститора или на основу налога надлежне општинске службе пројектима парцелације, препарцелације и исправке граница суседних парцела дефинисати грађевинске парцеле са изласком на јавни пут, у складу са условима за парцелацију, препарцелацију и формирање грађевинске парцеле, правилима грађења дефинисаних овим планом и потребама инвеститора. Изградња објеката на новим парцелама може се реализовати само у оквиру предвиђених намена на основу услова из овог плана.

Планом се предвиђа могућност фазне градње.

2.2. Правила грађења

На планском подручју, изградња се регулише општим и правилима грађења датих за сваку намену посебно. Правилима грађења утврђују се урбанистички параметри у домену намене земљишта, капацитета, хоризонталне и вертикалне регулације као основ за издавање локацијских услова и грађевинске дозволе за изградњу објеката и уређење неизграђеног простора.

Правила грађења дефинисана Планом важе за изградњу нових објеката; и реконструкцију, санацију и доградњу постојећих објеката. За грађевинске елементе чији параметри у овом поглављу нису експлицитно дати, примењују се одредбе Правилника о општим правилима за парцелацију, регулацију и изградњу („Службени гласник РС“, бр. 22/15) и других правилника везаних за изградњу простора.

Изградњу објеката треба ускладити са Законом о планирању и изградњи, уз поштовање правила парцелације, параметара и правила изградње из овог плана, правила о грађењу и техничких прописа.

За грађевинске парцеле за које постоје правонаснажни урбанистички пројекти и локацијске дозволе, важе правила грађења дефинисана тим урбанистичким пројектима и локацијским дозволама.

2.2.1. Општа правила грађења

Општа правила грађења важе за све урбанистичке зоне, односно намене, а уколико су за неке намене дефинисана појединачна правила грађења другачија од општих правила грађења, тада се примењују појединачна правила грађења. За објекте који су изграђени или за које је издата дозвола за градњу пре доношења овог Плана, задржавају се правила грађења која су важила у тренутку издавања дозволе за градњу, односно изградње објекта.

При прорачуну индекса изграђености и заузетости за предметну парцелу, узети у обзир површину дограђеног објекта и објекта који се задржавају.

За постојеће објекте чији су параметри (спратност, висина, индекс изграђености и заузетости парцеле, итд.) мањи од вредности дефинисаних овим Планом, могућа је доградња до испуњења задатих параметара према правилима грађења за конкретну намену.

За постојеће објекте, чији су параметри (спратност, висина, индекс изграђености и заузетости парцеле, итд.) већи од највећих вредности дефинисаних правилима грађења за предметну урбанистичку целину/зону, оставља се могућност санације и адаптације у оквиру постојећих параметара, уз задовољење услова заштите суседних објеката и противпожарних прописа.

За постојеће објекте чија су међусобна растојања и растојања од граница грађевинске парцеле мања од намањих вредности дефинисаних за предметну урбанистичку зону у случају реконструкције на суседним странама није дозвољено постављати отворе стамбених просторија.

У случају изградње новог објекта на месту старог или доградње објекта, поштују се урбанистички параметри дефинисани овим Планом за предметну урбанистичку зону.

Компатибилни садржаји и врсте објеката одређени су у склопу допунских намена за сваку планирану претежну (доминантну) намену.

2.2.1.1. Врста и намена објеката који се могу градити, односно врста и намена објеката чија је изградња забрањена

Претежна (доминантна) намена и начин коришћења грађевинске парцеле дефинисани су у оквиру сваке урбанистичке зоне и приказани на графичком прилогу *Карта 2: Планирана претежна намена површина*. Претежна намена је преовлађујућа намена и заступљена је са више од 50%. Процент заступљености претежне и допунске намене дефинисани су за сваку урбанистичку зону појединачно у делу 2.1.3. *Опис детаљне намене површина и објеката и могућих компатибилних намена са билансом површина* и у делу 2.2.4. *Правила грађења за поједине намене*.

2.2.1.2. Услови за формирање грађевинске парцеле, парцелацију, препарцелацију и исправку граница суседних парцела

Положај грађевинске парцеле је утврђен регулационом линијом у односу на јавне површине и разделним границама парцеле према суседима.

Грађевинска парцела мора имати приступ на јавну саобраћајну површину директно или прилазом. Катастарска парцела која нема приступ на регулисану саобраћајну површину не може се сматрати грађевинском парцелом. Приступ на површину јавне намене може се обезбедити пројектом препарцелације.

Формирање грађевинских парцела оптималне величине, облика и површине вршиће се деобом или укрупњавањем грађевинских парцела у границама Плана кроз израду пројеката парцелације и препарцелације, а у складу са интересима инвеститора, правилима грађења дефинисаним овим Планом, техничким прописима и нормативима за дату област и потребама обезбеђења саобраћајних и других инфраструктурних коридора. Приликом формирања грађевинских парцела, односно одређивања величине грађевинске парцеле, потребно је испоштовати принцип да се све неопходне мере заштите (заштитна одстојања од суседа, зелени заштитни појасеви и сл.) морају спроводити унутар саме парцеле. Величина грађевинске парцеле дефинисана је

појединачним правилима грађења по урбанистичким зонама.

Образовање већег броја грађевинских парцела на једној катастарској парцели врши се на основу пројекта парцелације у складу са условима овог Плана.

Образовање једне или више грађевинских парцела од више катастарских парцела врши се на основу пројекта препацелације у складу са условима утврђеним овим Планом. Приликом парцелације и препарцелације границе парцела узети у обзир морфологију терена и простирање изохинси. Пројекат парцелације и препарцелације ради се на овереном катастарско-топографском плану. Пројектом парцелације и препарцелације не могу се мењати планиране намене нити правила изградње за планирану намену. Све новоформиране грађевинске парцеле морају испуњавати услове дефинисане овим Планом у погледу величине парцеле и начина градње, у складу са одређеном наменом.

Исправка граница суседних парцела врши се, на захтев власника, односно закупца катастарске парцеле, припајањем грађевинског земљишта у јавној својини постојећој парцели ради формирања катастарске парцеле која испуњава услове за формирање грађевинске парцеле дефинисане према урбанистичким зонама, на основу пројекта препарцелације. Приликом утврђивања услова за исправку граница суседних парцела мора се поштовати правило да катастарска парцела у јавној својини која се припаја суседној парцели не испуњава услове за посебну грађевинску парцелу, као и да је мање површине од парцеле којој се припаја.

Грађевинска парцела има површину и облик који омогућава изградњу објекта у складу са решењима из Плана, правилима о грађењу и техничким прописима. Најмање дозвољене димензије грађевинске парцеле дефинисане су у складу са планираном наменом у оквиру урбанистичких зона. Код постојећих парцела чија је површина до 5% мања од минималне дозвољене површине, а чије проширење није могуће из разлога постојеће изграђености у простору, дозвољава се изградња објекта на тим парцелама, према условима грађења за одређену намену.

За извођење радова на полагању јавних подземних и ваздушних водова за електроенергетске, ПТТ, водне и топловодне инсталације не врши се парцелација и препарцелација грађевинског земљишта, већ се утврђује службеност пролаза.

2.2.1.3. Услови за обезбеђивање приступа грађевинској парцели и простору за паркирање

Грађевинска парцела мора имати приступ на јавну саобраћајну површину директно или прилазом најмање ширине 2,5 м уколико дужина прилаза није већа од 25 м, односно 3,5 м за веће дужине прилаза, како би се испунили услови противпожарне заштите. Положај објекта на парцели мора бити такав да остварује везу са приступним саобраћајницама и омогућава функционалан саобраћај унутар грађевинске парцеле/комплекса и приступ простору за паркирање.

Паркирање свих врста возила планира се на грађевинској парцели. Могуће је предвидети паркирање у подземној гаражи ако не постоје сметње геотехничке и хидротехничке природе. Потребан број паркинг места одређује се на основу норматива за број паркинг места дефинисаних правилима грађења за сваку урбанистичку зону. У деловима планског подручја у којима се планира већи број посетилаца, предвиђено је и паркирање у профилу приватних приступних путева.

2.2.1.4. Положај објекта у односу на регулациону и грађевинску линију

Регулациона линија је линија која раздваја површину одређене јавне намене од површина предвиђених за друге јавне и остале намене.

Положај објекта, односно грађевинске линије у односу на регулациону дефинисан је на графичком прилогу *Карта 3. Саобраћајно решење, урбанистичка регулација и нивелациони план са површинама јавне намене.*

Грађевинска линија приказана на овом графичком прилогу је линија до које је максимално дозвољено грађење на и изнад земље, док се подземне етажне могу градити до регулационе линије и границе парцеле ка суседу, уз примену мера заштите суседних

објекта. Грађевински објекат поставља се предњом фасадом на грађевинску линију, односно унутар простора оивиченог грађевинском линијом (ка унутрашњости грађевинске парцеле).

Грађевинска линија се првенствено односи на планирану изградњу. Постојећи објекти се задржавају у постојећим габаритима. Могућа је хоризонтална и вертикална надградња постојећих објеката, уз поштовање нове грађевинске линије и осталих услова датих овим планом. Грађевинске линије се односе на све објекте на парцели (главне и помоћне), осим једноставних објеката за које се у складу са Законом о планирању и изградњи не издаје грађевинска дозвола.

Израда термозолације на постојећим објектима у дебљини која је прописана важећим Правилником о енергетској ефикасности зграда не сматра се променом грађевинске линије.

За изградњу и доградњу објекта на међи потребна је сагласност суседа, осим у случају већ изграђеног објекта на међи, са стране суседа. За надзиђивање, реконструкцију, санацију и адаптацију објекта на међи (уз задржавање постојећег габарита), није потребна сагласност суседа.

2.2.1.5. Положај објекат у односу на границе грађевинске парцеле

Објекат може бити постављен на грађевинској парцели:

- у непрекинутом низу - објекат додирује обе бочне линије грађевинске парцеле;
- у прекинутом низу - објекат додирује само једну бочну линију грађевинске парцеле;
- као слободностојећи - објекат не додирује ни једну линију грађевинске парцеле;
- као полуатријумски - објекат додирује три линије грађевинске парцеле;
- као атријумски - објекат додирује све четири линије грађевинске парцеле.

На планском подручју планира се изградња слободностојећих објеката, осим у случајевима када је правилима грађења по појединим наменама дефинисано другачије.

Минимално растојање слободностојећег објекта на делу бочног дворишта и линије суседне

грађевинске парцеле износи 2,50м, а двојних и објеката у прекинутом низу 4 м.

Уколико објекат има испаде на задњој и бочним странама, прописано минимално одстојање од граница грађевинске парцеле важи за испаде на објектима у бочном и задњем делу грађевинске парцеле, односно, рачуна се удаљеност најистуреније тачке објекта у односуна границе грађевинске парцеле.

За постојеће објекте чије је растојање од границе парцеле мање од 2,5 м, не могу се на суседним странама предвиђати отвори за дневно осветљење (осим отвора за помоћне просторије-кухиње, купатила, оставе, ходнике и сл).

Подземне етаже могу се градити унутар и до граница грађевинске парцеле, осим ако другачије није дефинисано у појединачним правилима грађења.

2.2.1.6. Минимална међусобна удаљеност објеката

Међусобна удаљеност нових и околних приземних објеката не може бити мања од 5 м, а спратних 6 м.

За постојеће објекте који су међусобно удаљени мање од 5,0 м не могу се на суседним странама отворати насрамни отвори за осветљење стамбених просторија.

Слободностојећи објекат не сме заклањати директно осунчање другом објекту више од половине трајања директног осунчања.

2.2.1.7. Услови за изградњу других објеката на истој грађевинској парцели

На грађевинској парцели/комплексу могућа је изградња једног или више објеката претежне или допунске намене, до максимално предвиђених урбанистичких параметара датих у правилима грађења по појединачним зонама и уз поштовање минималних растојања растојања између објеката.

Поред главног, односно главних објеката, на грађевинској парцели се могу градити и помоћни објекти у функцији главног објекта (гараже, оставе, септичке јаме, бунари, цистерне за воду и сл.) до максимално предвиђених урбанистичких параметара датих у

правилима грађења, уз придржавање осталих урбанистичких услова.

Помоћни објекти се урачунавају приликом обрачуна индекса заузетости грађевинске парцеле.

Помоћни објекат се не може користити за становање, нити се у њему може обављати привредна делатност.

Помоћни објекат се може градити као анекс уз главни објекат, или слободно на грађевинској парцели, уз поштовање грађевинске линије.

Минимална удаљеност најистуренције тачке помоћног објекта до границе грађевинске парцеле износи 0,5 м. Удаљеност помоћног објекта од другог стамбеног или пословног објекта може бити најмање 2,5 м, односно најмање 5,0 м уколико је његов зид наспрам отвору за дневно осветљење стамбеног или пословног објекта. Удаљеност може бити и мања, по претходно прибављеној сагласности власника суседног објекта. На зиду помоћног објекта, који је удаљен мање од 1,0 м од границе грађевинске парцеле не могу се постављати прозори и врата.

Помоћни објекти се граде као приземни, максималне висине 5,0 м, с тим да висина венца не може прећи 3,0 м од нулте коте терена (нулта кота представља пресек вертикалне осе објекта и тла на месту градње помоћног објекта).

2.2.1.8. Максимална висина објекта у односу на нагиб терена

Највећа дозвољена висина објеката је дефинисана у складу са наменом према издвојеним урбанистичким зонама и подразумева висину слемена код косих кровова, односно висину венца код равних кровова и кровова са нагибом кровних равни мањим од 10%, мерено од нулте коте терена.

2.2.1.9. Кота приземља

Кота приземља објеката одређује се у односу на коту нивелете приступног пута.

Кота приземља новог објекта на равном терену не може бити нижа од коте нивелете приступног пута, а може бити највише 1,2 м виша од коте нивелете приступног пута.

За објекте који у приземљу имају нестамбену намену, кота приземља може бити максимално 0,2 м виша од коте тротоара док би се денivelација до максималне висине од 1,2 м савладала унутар објекта.

За објекте на стрмом терену са нагибом од улице (наниже), када је нулта кота нижа од коте нивелете приступног пута, кота приземља може бити највише 1,2 м нижа од коте нивелете приступног пута.

2.2.1.10. Поткровна етажа

Поткровна етажа дефинише се као последња етажа објекта са надзидком максималне висине 1,6 м рачунајући од коте пода поткровне етаже до тачке прелома кровне косине који може бити директно покривен кровном конструкцијом, односно изнад кога може бити смештен тавански простор. Поткровна етажа користи се за намену дефинисану посебним правилима грађења према урбанистичкој зони. Најмања светла висина поткровне етаже износи 2,6 м на минимално 2/3 подне површине.

Тавански простор је простор покривен кровном конструкцијом без надзидка и није га могуће користити у сврху становања, али се може се користити као помоћни простор (вешернице, сушаре, оставе).

2.2.1.11. Ограђивање парцела

Ограђивање се врши унутар грађевинске парцеле и унутар регулације. Ограде суседних грађевинских парцела могу се постављати по осовини грађевинске парцеле уз сагласност суседа.

Тип, висина и остали елементи ограђивања прописани су појединачним правилима грађења.

2.2.1.12. Постављење спољних степеница

Отворене спољне степенице се могу поставити на предњој фасади објекта ако је грађевинска линија увучена најмање 3,0 м у односу на регулациону линију и ако степениште савлађује висину до 0,9 м.

Степенице које савлађују висину већу од 0,9 м улазе у габарит објекта а самим тим морају се поставити тако да поштују планом предвиђену грађевинску линију.

2.2.1.13. Одводњавање површинских вода са грађевинске парцеле

Одводњавање површинских вода утврђује се нивелационим решењем у Плану, односно, воде се одводе са грађевинске парцеле слободним падом према риголама, или према улици (код регулисане канализације, односно јаркова) са најмањим падом од 1,5%.

Површинске воде са једне грађевинске парцеле не смеју се усмеравати према другој грађевинској парцели.

2.2.1.14. Архитектонско обликовање објеката

Спољни изглед објекта фасада, материјали, боје, кровни покривач, архитектонски детаљи и други елементи утврђују се идејним архитектонским пројектом у складу са наменом објекта.

Обликовање објеката, нарочито у зони етно туризма, треба да буде у складу са наменом (етно туризам) и амбијентом и да доприноси унапређењу естетских вредности простора. Препоручује се изградња објеката у духу руралне архитектуре предметног подручја и примена локалних материјала.

2.2.1.15. Услови заштите суседних објеката

Суседни објекти штите се на следећи начин:

Међусобна удаљеност објеката на суседним грађевинским парцелама је најмање 5м, ако није другачије дефинисано у оквиру одређене намене.

У фази пројектовања потребно је урадити геолошка истраживања, која ће дефинисати дубину и начин фундарања објеката, као и заштиту суседних објеката и инфраструктуре. У току извођења радова и током употребе објекта, водити рачуна о безбедносним, техничким и еколошким условима суседних објеката (при ископу темеља, одводњавању површинске воде, гаражирању возила, изношењу шута, смећа и др).

Уколико као последица изградње објекта дође до оштећења суседних објеката, инвеститор је дужан да надокнади штету.

Забрањена је изградња објеката за које се на основу Уредбе о утврђивању листе пројеката за које је обавезна процена утицаја на животну средину и листе пројеката за које се може захтевати процена утицаја на животну средину („Службени гласник РС“, бр. 114/08) захтева процена утицаја на животну средину, а у прописаној процедури се не обезбеди сагласност на исту.

2.2.1.16. Доградња и надоградња постојећих објеката

Могућа је надоградња и доградња постојећих објеката до испуњења параметара датих овим Планом.

2.2.2. Правила грађења саобраћајних површина

2.2.2.1. Правила за реконструкцију и изградњу мреже и објеката саобраћајне инфраструктуре на грађевинском земљишту јавне намене

Регулација саобраћаја на раскрсницама државних и градских саобраћајница предвиђа се хоризонталном, вертикалном и светлосном сигнализацијом. Тип и врсту раскрсница планирати након извршених претходних студија и истраживања.

Укрштаји саобраћајница са државним путем и међусобни укрштаји саобраћајница и њихов укрштај са саобраћајницама нижег реда су у истој равни.

Све приступне путеве, окретнице и платое планирати у складу са Правилником о техничким нормативима за приступне путеве, окретнице и уређене платое за ватрогасна возила у близини објекта повећаног ризика од пожара ("Службени лист СРЈ", бр. 8/95).

При пројектовању саобраћајних капацитета у оквиру коридора површина јавне намене и објеката треба обезбедити следеће просторно полазне основе и то:

- Општинске путеве у постојећем коридору, реконструисати на потребну ширину коловоза од (мин 5,5м) 7,0м уз обезбеђење свих осталих елемената за одвијање како локалног тако и изворно-циљног саобраћаја;
- Сервисне саобраћајнице, као и сабирне саобраћајнице пројектовати са свим

елементима који омогућују несметано одвијање саобраћаја и ширином коловоза (мин 5,5м) 7,0м;

- Приступне саобраћајнице пројектовати са свим елементима који омогућују несметано одвијање саобраћаја и ширином коловоза минимум 3,5м за једносмерне и 5,5м за двосмерне саобраћајнице;
- Коловозну конструкцију за саобраћајнице у оквиру дефинисаних коридора, димензионисати за средње тежак саобраћај на основу података добијених геомеханичким испитивањима.

Обезбедити квалитетно одводњавање са коловозних површина једностраним попречним нагибима и уздужним нагибом нивелете, до одговарајућих реципијената (канала).

У заштитном појасу јавног пута може да се гради и поставља водовод, канализација, топловод као и телекомуникациони електро водови и инсталације, постројења и слично уз претходно прибављеној сагласности управљача јавног пута.

2.2.3. Правила грађења инфраструктурних мрежа и објеката

2.2.3.1. Електроенергетска мрежа

Напајање комплекса вршиће се са постојеће трафо станице 10/04кВ снаге 2х630кВа која се налази на катастарској парцели број 3202 КО Тамњаница.

2.2.3.2. Телекомуникациона мрежа

На подручју Плана нема изграђене телекомуникационе инфраструктуре. Сва комуникација обављаће се путем мобилне телефоније.

2.2.3.3. Водоводна мрежа

Развој водоснабдевања у планском периоду ослањаће се на снабдевање из природних извора, каптирањем воде. За потребе техничке и технолошке воде користиће се подземна вода.

Довод санитарне воде до објеката вршиће се планираним цевоводом са везом на предвиђену каптажу. Траса цевовода је најрационалнији пут од извора воде до планираних објеката.

Прикључне везе за објекте треба да задовоље потребне количине за санитарном и противпожарном водом. Од шахта за водомер,

који треба поставити на 1,5м од регулационе линије ка објекту, независно пројектовати мреже за санитарну и противпожарну воду.

Врста и класа цевног материјала за водоводну мрежу, треба да испуни све потребне услове у погледу очувања физичких и хемијских карактеристика воде, притиска у цевоводу и његове заштите од спољних утицаја, како у току самог полагања и монтаже, тако и у току експлоатације. Избор грађевинског материјала од кога су начињене цеви, пад цевовода и остале техничке карактеристике, препуштају се пројектанту на основу хидрауличког прорачуна али не могу бити мањег пресека од Ø100 мм за јавну мрежу. Минимална дебелина надслоја земље изнад горње ивице цеви не сме бити мања од 1,0 м. Хоризонтално растојање између водоводних и канализационих цеви и зграда, дрвореда и других објеката, не сме бити мање од 2,5 м.

Растојање водоводних цеви од осталих инсталација (електро, телефонски каблови КДС) при укрштању не сме бити мање од 0,5м.

При укрштању тежити да водоводне цеви буду изнад канализационих, а испод електричних каблова.

Минимална дубина укопавања цеви водовода и канализације је 1,0м од врха цеви до коте терена, а падови према техничким прописима у зависности од пречника цеви.

Минимално растојање ближе ивице цеви до темеља објекта је 1,5 м.

Минимално дозвољено растојање при паралелном вођењу са другим инсталацијама, износи:

- Међусобно водовод и канализација 0,4 м;
- До електричних каблова 0,5 м и
- До телефонских каблова 0,5 м.

Монтажу цевовода извршити према пројекту са свим фазонским комадима и арматуром. Након монтаже извршити испитивање цевовода на пробни притисак. Пре пуштања у експлоатацију, извршити испирање и дезинфекцију цевовода. Шахте за смештај арматуре и фазонских комада урадити на за то потребним местима од бетона МВ 30, на основу статичког прорачуна.

Број и распоред противпожарних хидраната одредити на основу Закона о заштити од пожара и Правилника о техничким нормативима за хидрантску мрежу за гашење пожара.

Пре израде пројектне документације за појединачне објекте неопходно је прибавити услове надлежног ЈКП за водовод и канализацију.

2.2.3.4. Канализациона мрежа

За прихват употребљених вода изградити водонепропусне септичке јаме димензија које треба да задовоље потребе прихватања употребљених вода корисника за одређен временски период.

Употребљене воде из објеката у комплексу прикључиће се на планирану септичку јаму изградњом канализационе мреже.

Избор грађевинског материјала од кога су начињене цеви, пад цевовода и остале техничке карактеристике, одређују се на основу хидрауличког прорачуна.

За контролу рада канализације и могућност благовремене интервенције, на месту вертикалног прелома цевовода, промене хоризонталног правца пружања цевовода и улива бочног огранка као и направим деоницама на одстојању приближно 50м предвидети ревизионе силазе. Кроз ревизионе шахте и друге објекте канализације није дозвољен пролаз водоводних цеву.

Радове око ископа рова, разупирања зидова рова, полагања и међусобног повезивања цеву, затрпавања цевовода и рова песком и ископаном материјалом, испитивања цевовода и пуштања у рад, извршити на основу важећих техничких прописа и услова за ову врсту радова и инсталација.

Приликом паралелног вођења цевовода или његовог укрштања са постојећим објектима инфраструктурне мреже треба поштовати међусобна хоризонтална и вертикална одстојања.

Изградњу водонепропусних септичких јама вршити према следећим условима:

- да су приступачне за возило - аутоцистерну које ће их празнити,

- да су коморе изграђене од водонепропусних материјала,

- да су удаљене од свих објеката и међа према суседима најмање 3,0 м,

- да се лако могу преоријентисати на јавну канализациону мрежу након њене изградње

- да буду удаљене од бунара најмање 10 м. Атмосферске воде површински ће се усмерити у околно зеленило.

2.2.4. Правила грађења за поједине намене
2.2.4.1. Верски објекат

УРБАНИСТИЧКИ ПОКАЗАТЕЉИ	
Намена - доминантна	Верски објекат
Намена - допунска	култура, образовање, становање у функцији намене објекта (конак за свештенство), занатство (радионице старих заната и сл.)
Намена - забрањена	Све остале намене
Услови за формирање грађевинске парцеле	Величина комплекса усаглашава се са потребама конкретне намене, у складу са прописима и одговарајућим техничким нормативима и пристиглим условима надлежних институција. Површина парцеле не може бити мања од 500м ² .
Индекс заузетости грађевинске парцеле	До 30%
Највећа дозвољена спратност	Верски објекат: П (увећана светла висина). Највећа дозвољена спратност за остале објекте: П+1+Пк. Код свих објеката постоји могућност изградње подрумских етажа ако не постоје сметње геотехничке и хидротехничке природе.
Положај објекта у односу границе грађевинске парцеле	Објекат се поставља на парцели као слободностојећи. Најмање дозвољено растојање основног габарита објекта и границе грађевинске парцеле је 3,5 м. Обавезно је обезбедити могућност приступа

	ватрогасног возила до објекта.
Најмања дозвољена међусобна удаљеност објеката	Међусобна удаљеност износи најмање половину висине вишег објекта; а верског објекта од другог објекта било које врсте изградње мин. 10,0м.
ПРАВИЛА ИЗГРАДЊЕ	
Услови за изградњу других објеката на истој грађевинској парцели	Могућа је изградња једног или више објеката основне или компатибилне намене, као и помоћних и пратећих објеката.
Постављање оgrade	Грађевинске комплекс може се ограда живом зеленом оградом, зиданом оградом до висине од 0,9 м или транспарентном оградом до висине од 1,4 м. Изузетно је могуће оградивање другачије од прописаног у функцији архитектонског обликовања верског објекта.
Паркирање и гаражирање	Паркинг простор предвидети у оквиру грађевинске парцеле/комплекса; број паркинг места – једно паркинг место на 70 м ² површине простора. На 20 паркинг места, обавезно предвидети једно паркинг место за инвалиде. Паркинг места за инвалиде морају бити у партеру.
Зелене површине	За зелене површине предвидети најмање 40% површине грађевинске парцеле/комплекса.

Остало	Максимална висина објекта зависи од концепције унутрашњег простора и конструкције Индекс изграђености грађевинске парцеле до 0,7.	Услови за изградњу других објеката на истој грађевинској парцели	Могућа је изградња једног или више објеката основне или компатибилне намене, као и помоћних и пратећих објеката.
2.2.4.2. Етно туризам и угоститељство		Постављање оградe	Није дозвољено оградавање појединачних парцела. Оградавање комплекса етно туризма према другим наменама могуће је живом зеленом оградом, зиданом оградом до висине од 0,9 м или транспарентном оградом до висине од 1,4 м.
УРБАНИСТИЧКИ ПОКАЗАТЕЉИ			
Намена - доминантна	Туризам и угоститељство.	Паркирање и гаражирање	Паркирање обезбедити у оквиру грађевинске парцеле/комплекса, и то: - за објекте за смештај туриста 1 ПМ на 10 постеља, - за угоститељске садржаје (ресторан) 1 ПМ на 8 места за седење, - за пословни простор, трговину и допунске садржаје 1 ПМ на 70м ² корисне површине. Паркирање је могуће делимично предвидети у гаражама (укопаном или полуукопаном) ако не постоје сметње геотехничке и хидротехничке природе. На 20 паркинг места, обавезно предвидети једно паркинг место за инвалиде. Паркинг места за инвалиде морају бити у партеру.
Намена - допунска	Пословање, трговина, занатство и услуге, спорт и рекреација, здравство.		
Намена - забрањена	Све остале намене.		
Услови за формирање грађевинске парцеле	Величина комплекса усаглашава се са потребама конкретне намене. Величина појединачне парцеле не може бити мања од 500м ² .		
Индекс заузетости грађевинске парцеле	До 40%		
Највећа дозвољена спратност	П+1+Пк Могућа изградња подземних етажа ако не постоје сметње геотехничке и хидротехничке природе.		
Положај објекта у односу границе грађевинске парцеле	Објекат се поставља на парцели као слободностојећи. Најмање дозвољено растојање основног габарита објекта и границе грађевинске парцеле је 2,5 м.		
Најмања дозвољена међусобна удаљеност објеката	Удаљеност објекта од другог објекта било које врсте изградње или нестамбеног објекта износи половину висине вишег објекта, али не мање од 6,0 м.		
ПРАВИЛА ИЗГРАДЊЕ		Зелене површине	мин. 40% укупне површине грађевинске парцеле/комплекса.

Остало	Индекс изграђености грађевинске парцеле до 1,2.		парцеле је 3,5 м.
2.2.4.3. Производно-комерцијална зона			
УРБАНИСТИЧКИ ПОКАЗАТЕЉИ			
Намена - доминантна	Прерада и складиштење пољопривредних производа – производња меда, производња вина и ракије, прерада биља, воћа и поврћа.	ПРАВИЛА ИЗГРАДЊЕ	Удаљеност објекта од другог објекта било које врсте изградње или нестамбеног објекта износи половину висине вишег објекта, али не мање од 5,0 м.
Намена - допунска	пословање, трговина, угоститељство (презентација, дегустација и продаја производа), занатске услуге	Услови за изградњу других објеката на истој грађевинској парцели	Могућа је изградња једног или више објеката основне или компатибилне намене, као и помоћних и пратећих објеката.
Намена - забрањена	Све остале намене	Постављање оgrade	
Услови за формирање грађевинске парцеле	Величина комплекса усаглашава се са потребама конкретне намене, у складу са прописима и одговарајућим техничким нормативима и пристиглим условима надлежних институција.	Паркирање и гаражирање	Паркирање обезбедити у оквиру грађевинске парцеле/комплекса, и то: - 1 ПМна 70м ² корисне површине производног и пословног простора; - за угоститељске садржаје 1 ПМ на 8 места за седење. Предвидети потребан број паркинг места за возила за превоз пољопривредних производа (комби, камион).
Индекс заузетости грађевинске парцеле	До 30%	Услови и начин обезбеђивања приступа парцели и простору за паркирање	Објекти морају имати одговарајућу везу са приступним саобраћајницама, добро организован саобраћај унутар грађевинске парцеле са функционалним приступом простору за паркирање. Обезбедити приступ за ватрогасно возило до свих објеката у комплексу према важећим прописима.
Највећа дозвољена спратност	П+Пк Могућа изградња подземних етажа ако не постоје сметње геотехничке и хидротехничке природе.		
Положај објекта у односу границе грађевинске парцеле	Објекат се поставља на парцели као слободностојећи. Најмање дозвољено растојање основног габарита објекта и границе грађевинске		

Зелене површине	мин. 40% укупне површине грађевинске парцеле/комплекса.		постоје сметње геотехничке и хидротехничке природе.
Остало	Индекс изграђености грађевинске парцеле до 0,6.		Објекат се поставља на парцели као слободностојећи, у непрекинутом и прекинутом низу. Код слободностојећих објеката најмање дозвољено растојање основног габарита објекта и границе грађевинске парцеле је 3,5 м.
2.2.4.4. Привреда – прерада пољопривредних производа		Положај објекта у односу границе грађевинске парцеле	
УРБАНИСТИЧКИ ПОКАЗАТЕЉИ		Најмања дозвољена међусобна удаљеност објеката	Удаљеност објекта од другог објекта било које врсте изградње или нестамбеног објекта износи половину висине вишег објекта, али не мање од 5,0 м.
Намена - доминантна	Прерада и складиштење пољопривредних производа – производња меда, производња вина и ракије, прерада биља, воћа и поврћа	ПРАВИЛА ИЗГРАДЊЕ	
Намена - допунска	пословање, трговина, угоститељство (презентација, дегустација и продаја производа), занатске услуге, складишта пољопривредних производа	Услови за изградњу других објеката на истој грађевинској парцели	Могућа је изградња једног или више објеката основне или компатибилне намене, као и помоћних и пратећих објеката.
Намена - забрањена	становање, производни објекти који неповољно утичу на животну средину;	Постављање оградe	
Услови за формирање грађевинске парцеле	Величина комплекса усаглашава се са потребама конкретне намене, у складу са прописима и одговарајућим техничким нормативима и пристиглим условима надлежних институција.	Паркирање и гаражирање	Паркирање обезбедити у оквиру грађевинске парцеле/комплекса , и то: - 1 ПМ на 70м ² корисне површине производног и пословног простора; - за угоститељске садржаје 1 ПМ на 8 места за седење, Предвидети потребан број паркинг места за возила за превоз пољопривредних производа (комби, камион).
Индекс заузетости грађевинске парцеле	До 60%	Услови и начин обезбеђивања приступа парцели и простору за	Објекти морају имати одговарајућу везу са приступним саобраћајницама, добро
Највећа дозвољена спратност	П+Пк Код објеката за прераду биља, воћа и поврћа висина објекта одређује се на основу захтева технологије прераде. Могућа изградња подземних етажа ако не		

паркирање	организован саобраћај унутар грађевинске парцеле са функционалним приступом простору за паркирање. Обезбедити приступ за ватрогасно возило до свих објеката у комплексу према важећим прописима.
Зелене површине	мин. 40% укупне површине грађевинске парцеле/комплекса.
Остало	Индекс изградњености грађевинске парцеле до 1,2 Дозвољава се изградња објекта за компостирање отпада који настаје у процесу прераде биља и воћа, под условима заштите животне средине.

2.2.4.5. Пословање (изложбено-продајни простор)

УРБАНИСТИЧКИ ПОКАЗАТЕЉИ	
Намена - доминантна	Трговина
Намена - допунска	Занатске услуге, угоститељство
Намена - забрањена	Све остале намене.
Индекс заузетости грађевинске парцеле	До 60%
Највећа дозвољена спратност	П+Пк Могућа изградња подземних етажа ако не постоје сметње геотехничке и хидротехничке природе.
Положај објекта у односу границе грађевинске парцеле	Објекат се поставља на парцели као слободностојећи. Најмање дозвољено растојање основног габарита објекта и границе грађевинске парцеле је 2,5 м.
Најмања дозвољена међусобна удаљеност објеката	Удаљеност објекта од другог објекта било које врсте изградње или нестамбеног објекта износи половину висине вишег објекта, али не мање од 5,0 м.
ПРАВИЛА ИЗГРАДЊЕ	
Услови за изградњу других објеката на истој грађевинској парцели	На истој грађевинској парцели није могућег радити друге пратеће/помоћне објекте.
Постављање оgrade	Није дозвољено оградивање грађевинских парцела
Паркирање и гаражирање	Паркирање обезбедити у оквиру грађевинске парцеле/комплекса, и то: 1 ПМ на 70м ² корисне површине пословног простора;
Зелене површине	мин. 30% укупне површине грађевинске

	парцеле/комплекса.
--	--------------------

2.2.4.6. Становање – куће за одмор

УРБАНИСТИЧКИ ПОКАЗАТЕЉИ	
Намена - доминантна	становање – куће за одмор;
Намена - допунска	пословање, занатство, трговина
Намена - забрањена	све остале намене
Услови за формирање грађевинске парцеле	Најмања површина грађевинске парцеле за изградњу појединачних слободностојећих објеката за повремено становање је 400м ² ;
Индекс заузетости грађевинске парцеле	До 40%
Највећа дозвољена спратност	П+1+Пк Могућа изградња подземних етажа ако не постоје сметње геотехничке и хидротехничке природе.
Положај објекта у односу границе грађевинске парцеле	Најмање дозвољено растојање основног габарита објекта и линије суседне грађевинске парцеле је за: 1) слободностојеће објекте на делу бочног дворишта 2,5м 2) двојне објекте и објекте у прекинутом низу на бочном делу дворишта 4,0м 3) први или последњи објекат у непрекинутом низу 1,5м За изграђене стамбене објекте чије је растојање до границе грађевинске парцеле мање од наведених вредности не могу се на суседним странама предвиђати отвори

	стамбених просторија. За зоне изграђених стамбених објеката чије је растојање до границе грађевинске парцеле различито од наведених вредности нови објекти се могу постављати и на растојањима која су ранијим правилима постављена и то: 1) слободностојећи објекти на делу бочног дворишта северне оријентације 1,0м 2) слободностојећи објекти на делу бочног дворишта јужне оријентације 3,0м	Постављање оgrade	Грађевинске парцеле/комплекс могу се оградити живом зеленом оградом, зиданом оградом до висине од 0,9 м или транспарентном оградом до висине од 1,4 м.
		Паркирање и гаражирање	Паркирање обезбедити у оквиру грађевинске парцеле/комплекса. За сваки стан предвидети по 1 ПМ.
		Зелене површине	мин. 40% укупне површине грађевинске парцеле/комплекса.
		Остало	Постојећи објекти се задржавају у својим габаритима. Могућа је доградња објеката до испуњења урбанистичких параметара задатих овим Планом.
Најмања дозвољена међусобна удаљеност објеката	За објекте на грађевинским парцелама чија је ширина фронта већа од 15,0м међусобна удаљеност спратних објеката је 10,0м, а приземних слободностојећих 6,0м. За изграђене објекте на грађевинским парцелама чија је ширина фронта мања од 15,0м међусобна удаљеност износи најмање 5,0м. За изграђене објекте који су међусобно удаљени мање од 3,0м не могу се на суседним странама предвиђати отвори стамбених просторија.		
ПРАВИЛА ИЗГРАДЊЕ			
Услови за изградњу других објеката на истој грађевинској парцели	Могућа је изградња једног или више објеката основне или компатибилне намене, као и помоћних и пратећих објеката.		

2.2.4.7. Становање са пословањем	
УРБАНИСТИЧКИ ПОКАЗАТЕЉИ	
Намена - доминантна	становање
Намена - допунска	угоститељство, занатство, трговина и туризам
Намена - забрањена	производња, складишта;
Услови за формирање грађевинске парцеле	Најмања парцела за непољопривредна домаћинства је 400,0 м ² . Најмања ширина фронта парцеле за све врсте домаћинства је 15,0м.
Индекс заузетости грађевинске парцеле	до 30%
Индекс изграђености	до 0,6
Највећа дозвољена спратност	П+1+Пк Могућа изградња подземних етажа ако не постоје сметње

	геотехничке и хидротехничке природе		нови објекти се могу постављати и на растојањима која су ранијим правилима постављена и то: 1) слободностојећи објекти на делу бочног дворишта северне оријентације 1,0 м 2) слободностојећи објекти на делу бочног дворишта јужне оријентације 3,0м
Највећа висина	12,0м апомоћних објеката 5,0м.		
Положај у односу на регулацију	Минимално растојање грађевинске линије од регулационе линије је 5,0м. У зони изграђених стамбених објеката растојање грађевинске од регулационе линије утврђује се на основу позиције већине изграђених објеката (више од 50%).		
Положај објекта у односу границе грађевинске парцеле	Најмање дозвољено растојање основног габарита објекта и линије суседне грађевинске парцеле је за: 1) слободностојеће објекте на делу бочног дворишта 2,5м 2) двојне објекте и објекте у прекинутом низу на бочном делу дворишта 4,0м 3) први или последњи објекат у непрекинутом низу 1,5м За изграђене стамбене објекте чије је растојање до границе грађевинске парцеле мање од наведених вредности не могу се на суседним странама предвиђати отвори стамбених просторија. За зоне изграђених стамбених објеката чије је растојање до границе грађевинске парцеле различито од наведених вредности	Најмања дозвољена међусобна удаљеност објеката	За објекте на грађевинским парцелама чија је ширина фронта већа од 15,0м међусобна удаљеност спратних објеката је 10,0м, а приземних слободностојећих 6,0м. За изграђене објекте на грађевинским парцелама чија је ширина фронта мања од 15,0 м међусобна удаљеност износи најмање 5,0м. За изграђене објекте који су међусобно удаљени мање од 3,0м не могу се на суседним странама предвиђати отвори стамбених просторија.
		ПРАВИЛА ИЗГРАДЊЕ	
		Услови за изградњу других објеката на истој грађевинској парцели	На грађевинској парцели могу се градити и објекти за пружање туристичких услуга у сеоском домаћинству. За потребе сеоског туризма на грађевинској парцели првенствено реконструисати постојеће куће са окућницама и

	пратећим објектима, а изузетно градити и нове смештајне јединице у оквиру постојеће окућнице за највише 12 лежаја (оптимално 50,0м ² за две собе са по три лежаја и купатилом) и објеката за припремања и услуживања хране и пића за највише 20 гостију с тим да степен искоришћености земљишта не прелази 40%.	гаражирање	предвидети у оквиру грађевинске парцеле и то за сваки стан 1,5 паркинг место или једно паркинг место на 70,0м ² корисне површине.
Постављање оградe	Грађевинске парцеле/комплекс могу се ограђивати живом зеленом оградом, зиданом оградом до висине од 0,9 м или транспарентном оградом до висине од 1,4 м.	Услови заштите суседних објеката	У току извођења радова и при експлоатацији (при ископу темеља, одводњавању површинске воде, гаражирању возила, изношењу смећа и др), водити рачуна о техничким и еколошким условима на суседним парцелама и о безбедности објеката изграђених на њима.
Услови и начин обезбеђивања приступа парцели и простору за паркирање	Саобраћај унутар парцеле треба да обезбеди функционални приступ простору за паркирање. Најмања ширина приступног стамбеног пута је 2,5м под условом да растојање најудаљеније тачке габарита објекта од коловоза износи 25м. Уколико није испуњен овај услов ширина приступног пута ће износити 3,5 м уколико је могуће кружно, односно једносмерно кретање возила око објекта, односно 6,0 м уколико се ради о двосмерном кретању.	Зелене и слободне површине	Предвидети најмање 10% површине грађевинске парцеле
Паркирање и	Паркинг простор	Услови прикључења на комуналну и осталу инфраструктуру	У складу са условима надлежних комуналних и осталих предузећа
		Услови заштите животнес редине, хигијенски, противпожарни и безбедносни услови	Мере заштите предвидети према важећим нормативима и прописима за конкретну област

Правила грађења за Становање са пословањем преузета су из ППО Бела Паланка „Индивидуално становање С1“

2.2.4.8. Пољопривредно земљиште

Коришћење земљишта у складу са одредбама Закона о пољопривредном земљишту „Службени гласник РС“, бр. 62/06, 65/08 - др. закон, 41/09, 112/15 и 80/17) и Закона о планирању и изградњи („Службени гласник РС“, бр. 72/09, 81/09 – исправка, 64/10 – одлука УС, 24/11, 121/12, 42/13 – одлука УС, 50/13 – одлука УС, 98/13 – одлука УС, 132/14 и 145/14).

О Б Р А З Л О Ж Е Њ Е**ПЛАН ДЕТАЉНЕ РЕГУЛАЦИЈЕ
«ПЛАНТАЖЕ ТАМЊАНИЦА»
- НАЦРТ ПЛАНА-**

Израда Плана започета је доношењем Одлуке о изради Плана детаљне регулације „Плантаже Тамњаница“ („Службени лист Града Ниша“, бр. 67/2017 од 23.06.2017.), донете од стране Скупштине општине Бела Паланка број 011-59/2017-I.

Носилац израде Плана детаљне регулације је Општинска управа општине Бела Паланка.

Обухват Плана је 277,75ha.

Подручје Плана налази се на подручју Општине Бела Паланка.

Планом се разрађује подручје које је Просторним планом Општине Бела Паланка („Службени лист Града Ниша“ бр. 77/11) већим делом предвиђено као пољопривредно земљиште. Према Закону о планирању и изградњи и Просторном плану Општине Бела Паланка, проширење грађевинског подручја насеља могуће је израдом урбанистичких планова, што и јесте један од циљева израде Плана детаљне регулације „Плантаже Тамњаница“.

Нацртом Плана дефинисан је обухват Плана и грађевинско подручје са поделом на карактеристичне урбанистичке целине, детаљна намена земљишта са правилима уређења и грађења, површине за јавне намене, планиране трасе, коридори и капацитети за саобраћајну, енергетску, комуналну и другу инфраструктуру, у складу са одредбама закона и правилника.

Планом су утврђени услови за уређење простора и изградњу кроз издавање информације о локацији и локацијских услова за делове простора у обухвату Плана.

План ступа на снагу наредног дана од дана објављивања у „Службеном листу града Ниша“.

Број: 350-42/2019-I

Бела Паланка, 11.12.2019. године

СКУПШТИНА ОПШТИНЕ БЕЛА ПАЛАНКА

**Председник
Александар Пејчи, с.р.**

10.

На основу члана 32. став 1. тачка 8. Закона о локалној самоуправи („Сл.гласник РС “, бр. 129/07, 83/14- др.закон, 101/16-др.закон и 47/18),члана 69. став 1. тачка 3. Закона о јавним предузећима („Сл. гласник РС“, бр. 15/16) и члана 40 став 1. тачка 11. Статута општине Бела Паланка („ Сл. лист града Ниша “, бр. 14/19),

Скупштина општине Бела Паланка на седници одржаној дана 10.12.2019. године, донела је

РЕШЕЊЕ**о давању сагласности на Одлуку
Надзорног одбора ЈКП „ Комнис “ Бела
Паланка о плаћању дуговања на
рате**

- I. **Даје се** сагласност на Одлуку Надзорног одбора Ј.К.П „ Комнис“ Бела Паланка бр.4016 од 29.11.2019.године о плаћању дуговања на рате донетој на седници Надзорни одбор јавног предузећа, одржаној дана: 29.11.2019. године.
- II. Решење ступа на снагу даном доношења.
- III. Решење објавити у „ Службеном листу града Ниша “.

Образложење

Надзорни одбор Јавног комуналног предузећа „ Комнис “ Бела Паланка, донео је Одлуку бр.4016 од 29.11.2019.године о плаћању дуговања на рате, на седници одржаној дана: 29.11.2019.године и дописом бр.4017 од 29.11.2019.године Одлука је достављена Скупштини општине ради давања сагласности. Одлука о плаћању дуговања на рате односи се на физичка лица за износ дуговања преко 10.000.00 динара, с тим да минимални износ рате не сме бити нижи од 2.000,00 динара, а максимални број рата не сме бити већи од 24, уз обавезу редовног измирења текуће потрошње.

Чланом 32. став 1. тачка 8. Закона о локалној самоуправи („Сл.гласник РС “, бр. 129/07, 83/14- др.закон, 101/16-др.закон и 47/18) прописано је да Скупштина општине оснива службе, јавна предузећа, установе и организације и врши надзор над њиховим радом.

Чланом 69. став 1. тачка 3. Закона о јавним предузећима („Сл.гласник РС“,бр.15/2016) прописано је да ради обезбеђивања заштите општег интереса у јавном предузећу надлежни орган јединице локалне самоуправе даје

сагласност на тарифу, односно одлуку о ценама и друго.

Чланом 40. став 1. тачка 11. Статута општине Бела Паланка („Сл. лист града Ниша“, бр.14/19) прописано је да Скупштина општине оснива јавна предузећа за обављање делатности од општег интереса у складу са законом и статутом и даје сагласност на законом одређене опште и друге правне акте и радње предузећа, а ради заштите општег интереса.

Општинско веће општине Бела Паланка, размотрило је и прихватило Одлуку о плаћању дуговања на рате ЈКП „Комнис“ Бела Паланка и исту упутило Скупштини општине Бела Паланка на разматрање и давање сагласности.

Имајући у виду напред наведено и користећи овлашћења дата законом и Статутом, доноси се решење као у диспозитиву.

Доставити: - ЈКП „ Комнис “ Бела Паланка
- Документацији Скупштине општине
- Архиви

Број: 02-207/2019-I

У Белој Паланци, дана 11.12.2019. године

СКУПШТИНА ОПШТИНЕ БЕЛА ПАЛАНКА

**Председник
Александар Пејчи, с.р.**

11.

На основу члана 61.став 3. Закона о јавним предузећима („ Сл.гласник РС “, бр. 15/2016), члана 32. став 1. тачка 8. Закона о локалној самоуправи („ Сл. гласник РС “, бр. 129/07,83/2014- др.закон, 101/16-др.закон и 47/18) и члана 40. став 1. тачка 11. Статута општине Бела Паланка („Сл. лист града Ниша“, бр. 14/19), Скупштина општине Бела Паланка на седници одржаној дана 10.12.2019. године, донела је

РЕШЕЊЕ**О давању сагласности на предлог Посебног
програма коришћења субвенција и средстава
из буџета општине Бела Паланка
ЈКП „ Комнис “ Бела Паланка за 2020.годину**

- I. **Даје се** сагласност на предлог Посебног програма коришћења субвенција и средстава из буџета општине Бела Паланка ЈКП „Комнис“ Бела Паланка за 2020.годину, који је усвојио Надзорни одбор ЈКП „Комнис“ Бела Паланка, на седници одржаној дана: 29.11.2019. године.
- II. Решење ступа на снагу даном доношења.

III. Решење објавити у „ Службеном листу града Ниша “.

Образложење

Надзорни одбор ЈКП „Комнис“, Бела Паланка донео је Одлуку о усвајању предлога Посебног програма коришћења субвенција и средстава из буџета општине Бела Паланка ЈКП „Комнис“ Бела Паланка за 2019 .годину бр.4009 од 29.11.2019.године, на седници одржаној дана 29.11.2019.године и дописом бр.4011 од 29.11.2019.године предлог Посебног програма бр.4007 од 29.11.2019.године достављен је Скупштини општине ради давања сагласности.

Чланом 61. Закона о јавним предузећима („Сл. гласник РС“, бр.15/16) прописано је да је јавно предузеће, које користи или ће користити средства из буџета (субвенције, гаранције или друга средства), дужно да за та средства предложи посебан програм, који садржи намену и динамику коришћења средстава, а ставом 3. истог члана прописано је да се посебан програм сматра донетим када на њега сагласност да надлежни орган јединице локалне самоуправе.

Чланом 32. став 1. тачка 8. Закона о локалној самоуправи („Сл.гласник РС“, бр. 129/07,83/2014- др.закон, 101/16-др.закон и 47/18) прописано је да Скупштина општине оснива службе, јавна предузећа, установе и организације и врши надзор над њиховим радом.

Чланом 40. став 1. тачка 11. Статута општине Бела Паланка („Сл.лист града Ниша“, бр. 14/19) прописано је да Скупштина општине оснива јавна предузећа за обављање делатности од општег интереса и даје сагласност на законом одређене опште и друге правне акте јавног предузећа, ради заштите општег интереса.

Општинско веће општине Бела Паланка, размотрило је и прихватило предлог Посебног програма коришћења субвенција и средстава из буџета општине Бела Паланка ЈКП „Комнис“ Бела Паланка за 2020.годину, и исти упутило Скупштини општине Бела Паланка на разматрање и давање сагласности.

Имајући у виду напред наведено и користећи овлашћења дата законом и Статутом, доноси се решење као у диспозитиву.

Доставити: - ЈКП „ Комнис“ Бела Паланка
- Документацији Скупштине општине
- Архиви

Број: 02-206/2019-I

У Белој Паланци, дана 11.12.2019. године

СКУПШТИНА ОПШТИНЕ БЕЛА ПАЛАНКА

**Председник
Александар Пејчи, с.р.**

12.

На основу члана 63. Закона о јавним предузећима („Сл. гласник РС “, бр. 15/16), члана 32. став 1. тачка 8. Закона о локалној самоуправи („Сл. гласник РС “, бр. 129/07, 83/14-др.закон, 101/16-др.закон и 47/19) и члана 40. став 1. тачка 11. и 13. Статута општине Бела Паланка („Сл. лист града Ниша “, бр. 14/19), Скупштина општине Бела Паланка на седници одржаној дана 10.12.2019. године, донела је

РЕШЕЊЕ

О давању сагласности на Извештај о степену усклађености планираних и реализованих активности из Програма пословања ЈКП „Комнис“ Бела Паланка за период 01.01.2019-30.09.2019.године

I. **Даје се сагласност** на Извештај о степену усклађености планираних и реализованих активности из Програма пословања ЈКП „Комнис“ Бела Паланка за период 01.01.2019. - 30.09.2019.године , који је усвојио Надзорни одбор ЈКП „Комнис“ Бела Паланка , на седници одржаној дана: 25.10 2019. године.

II. Решење ступа на снагу даном доношења.

III. Решење објавити у „ Службеном листу града Ниша “.

Образложење

Надзорни одбор ЈКП „Комнис“ Бела Паланка донео је Одлуку о усвајању Извештај о степену усклађености планираних и реализованих активности из Програма пословања ЈКП „Комнис“ Бела Паланка за период 01.01.2019. - 30.09.2019.године бр. 3558/2 од 25.10.2019.године, на седници одржаној дана: 25.10.2019.године и Извештај бр. 3531 од 21.10.2019.године, достављен је Скупштини општине Бела Паланка ради давања сагласности.

Чланом 63. Закона о јавним предузећима („Сл. гласник РС “, бр. 15/16) прописано је да јавно предузеће,чији је оснивач јединица локалне самоуправе доставља надлежном орган јединице локалне самоуправе тромесечни извештај о реализацији годишњег програма пословања.

Чланом 32. став 1. тачка 8. Закона о локалној самоуправи („Сл. гласник РС “, бр. 129/07,83/14-др.закон,101/16-др.закон и 47/18)) прописано је да Скупштина општине оснива службе, јавна предузећа, установе и организације и врши надзор над њиховим радом.

Чланом 40. став 1. тачка 11. Статута општине Бела Паланка („ Сл лист града Ниша “, бр. 14/19) прописано је да Скупштина општине, у складу са законом, оснива јавна предузећа, даје сагласност на законом одређене акте и друге правне акте и радње јавног предузећа, ради заштите општег интереса, а тачком 13. истог члана да врши и друга права оснивача у складу са законом и оснивачким актом.

Општинско веће општине Бела Паланка, у складу са чланом 70. став 1. тачка 9.Статута размотрило је и прихватило Извештај ЈКП „Комнис“ Бела Паланка за период 01.01.2019.-30.09.2019.године и исти подноси Скупштини општине ради даљег извештавања, у складу са законом којим се уређује правни положај јавних предузећа, на разматрање и давање сагласности.

Имајући у виду напред наведено и користећи овлашћења дата Законом и Статутом, доноси се решење као у диспозитиву.

Доставити: - ЈКП „Комнис“ Бела Паланка
- Документацији Скупштине општине
- Архиви

Број: 02-204/2019-I

У Белој Паланци, дана 11.12.2019. године

СКУПШТИНА ОПШТИНЕ БЕЛА ПАЛАНКА

**Председник
Александар Пејчи, с.р.**

13.

На основу члана 63. Закона о јавним предузећима („ Сл. гласник РС “, бр. 15/16), члана 32. став 1. тачка 8. Закона о локалној самоуправи („ Сл. гласник РС “, бр. 129/07, 83/14-др.закон, 101/16-др.закон и 47/18) и члана 40. став 1. тачка 11. и 13. Статута општине Бела Паланка („Сл. лист града Ниша “, бр. 14/19), Скупштина општине Бела Паланка на седници одржаној дана 10.12.2019. године, донела је

Р Е Ш Е Њ Е

О давању сагласности на Извештај о степену усклађености планираних и реализованих активности из Програма пословања ЈКП „Комнис“ Бела Паланка за период 01.01.2019-30.06.2019.године

- I. Даје се сагласност** на Извештај о степену усклађености планираних и реализованих активности из Програма пословања ЈКП „Комнис“ Бела Паланка за период 01.01.2019. - 30.06.2019.године, који је усвојио Надзорни одбор ЈКП „Комнис“ Бела Паланка, на седници одржаној дана: 27.07.2019. године.
- II. Решење ступа на снагу** даном доношења.

III. Решење објавити у „ Службеном листу града Ниша “.

Образложење

Надзорни одбор ЈКП „Комнис“ Бела Паланка донео је Одлуку о усвајању Извештај о степену усклађености планираних и реализованих активности из Програма пословања ЈКП „Комнис“ Бела Паланка за период 01.01.2019. - 30.06.2019.године бр.2634 од 29.07.2019.године, на седници одржаној дана: 27.07.2019.године и Извештај бр. 2628 од 26.07.2019. године, достављен је Скупштини општине Бела Паланка ради давања сагласности.

Чланом 63. Закона о јавним предузећима („ Сл. гласник РС “, бр. 15/16) прописано је да јавно предузеће, чији је оснивач јединица локалне самоуправе доставља надлежном орган јединице локалне самоуправе тромесечни извештај о реализацији годишњег програма пословања.

Чланом 32. став 1. тачка 8. Закона о локалној самоуправи („Сл. гласник РС “, бр. 129/07,83/14-др.закон,101/16-др.закон и 47/19)) прописано је да Скупштина општине оснива службе, јавна предузећа, установе и организације и врши надзор над њиховим радом.

Чланом 40. став 1. тачка 11. Статута општине Бела Паланка („ Сл лист града Ниша “, бр. 14/19) прописано је да Скупштина општине, у складу са законом, оснива јавна предузећа, даје сагласност на законом одређене акте и друге правне акте и радње јавног предузећа, ради заштите општег интереса, а тачком 13. истог члана да врши и друга права оснивача у складу са законом и оснивачким актом.

Општинско веће општине Бела Паланка, у складу са чланом 70. став 1. тачка 9.Статута размотрило је и прихватило Извештај ЈКП „Комнис“ Бела Паланка за период 01.01.2019.-30.06.2019.године и исти подноси Скупштини општине ради даљег извештавања, у складу са законом којим се уређује правни положај јавних предузећа, на разматрање и давање сагласности.

Имајући у виду напред наведено и користећи овлашћења дата Законом и Статутом, доноси се решење као у диспозитиву.

Доставити: - ЈКП „Комнис“ Бела Паланка
- Документацији Скупштине општине
- Архиви

Број: 02-203/2019-I

У Белој Паланци, дана 11.12.2019. године

СКУПШТИНА ОПШТИНЕ БЕЛА ПАЛАНКА

**Председник
Александар Пејчи, с.р.**

14.

На основу члана 32. став 1. тачка 8. Закона о локалној самоуправи („Сл.гласник РС“, бр. 129/07,83/14-др.закон,101/16-др.закон и 47/18) и члана 40. став 1. тачка 12. Статута општине Бела Паланка („Сл.лист града Ниша“, бр. 14/19), Скупштина општине Бела Паланка на седници одржаној дана 10.12.2019. године, донела је

РЕШЕЊЕ**О давању сагласности на Програм пословања Туристичке организације Беле Паланке за 2020.годину**

- I. Даје се сагласност на Програм пословања Туристичке организације Беле Паланке за 2020. годину, са финансијским планом који је усвојио Управни одбор Туристичке организације Беле Паланке, на седници одржаној дана: 29.11.2019. године.
- II. Решење ступа на снагу даном доношења.
- III. Решење објавити у „Службеном листу града Ниша“.

Образложење

Управни одбор Туристичке организације Беле Паланке донео је Одлуку о усвајању Програма пословања Туристичке организације Беле Паланке са финансијским планом за 2020. годину, бр.395 од 29.11.2019.године, на седници одржаној дана: 29.11.2019.године и Програм пословања за 2020.годину бр.396 од 29.11.2019.године достављен је Скупштини општине ради давања сагласности.

Чланом 32. став 1. тачка 8. Закона о локалној самоуправи прописано је да Скупштина општине оснива службе, јавна предузећа, установе и организације и врши надзор над њиховим радом.

Чланом 40. став 1. тачка 12. Статута општине Бела Паланка прописано је да Скупштина општине оснива организације у области туризма, прати и обезбеђује њихово функционисање..

Општинско веће општине Бела Паланка, размотрило је и прихватило Програм пословања Туристичке организације Беле Паланке са финансијским планом за 2020.годину, на који је Туристичка организација Србије дала сагласност, и исти упутило Скупштини општине Бела Паланка на разматрање и давање сагласности.

Имајући у виду напред наведено и користећи овлашћења дата Законом и Статутом, доноси се решење као у диспозитиву.

Доставити: - Туристичкој организацији Беле Паланке

- Документацији Скупштине општине
- Архиви

Број: 02-202/2019-I

У Белој Паланци, дана 11.12.2019. године

СКУПШТИНА ОПШТИНЕ БЕЛА ПАЛАНКА

**Председник
Александар Пејчи, с.р.**

15.

На основу члана 59.став 2. и 7. Закона о јавним предузећима („Сл. гласник РС“, бр. 15/16), члана 32. став 1. тачка 8. Закона о локалној самоуправи („Сл. гласник РС“, бр. 129/07,83/2014- др.закон, 101/16-др.закон и 47/18) и члана 40. став 1. тачка 11. Статута општине Бела Паланка („Сл. лист града Ниша“, бр. 14/19), Скупштина општине Бела Паланка на седници одржаној дана 10.12.2019. године, донела је

РЕШЕЊЕ**О давању сагласности на Програм пословања са Оперативним програмом пословања и Ценовником комуналних услуга ЈКП „Комнис“ Бела Паланка за 2020.годину**

- I. Даје се сагласност на Програм пословања са Оперативним програмом пословања и Ценовником комуналних услуга ЈКП „Комнис“ Бела Паланка за 2020 .годину, који је усвојио Надзорни одбор ЈКП „Комнис“ Бела Паланка, на седници одржаној дана: 29.11.2019. године.
- II. Решење ступа на снагу даном доношења.
- III. Решење објавити у „Службеном листу града Ниша“.

Образложење

Надзорни одбор ЈКП „Комнис“, Бела Паланка донео је Одлуку о усвајању Програма пословања са Оперативним програмом пословања и Ценовником комуналних услуга ЈКП „Комнис“ Бела Паланка за 2020. годину бр.4008 од 29.11.2019. године, на седници одржаној дана 29.11.2019.године и дописом бр.4011 од 29.11.2019.године Програм пословања бр.4005 од 29.11.2019.године достављен је Скупштини општине ради давања сагласности.

Чланом 59. став 2. Закона о јавним предузећима („Сл. гласник РС“, бр.15/16) прописано је да је јавно предузеће дужно да за сваку календарску годину доноси годишњи програм пословања, који доставља надлежном

органу јединице локалне самоуправе, а ставом 7. истог члана прописано је да се годишњи програм пословања сматра донетим када на њега сагласност да надлежни орган јединице локалне самоуправе.

Чланом 32. став 1. тачка 8. Закона о локалној самоуправи („Сл.гласник РС“, бр. 129/07,83/2014- др.закон, 101/16-др.закон и 47/18) прописано је да Скупштина општине оснива службе, јавна предузећа, установе и организације и врши надзор над њиховим радом.

Чланом 40. став 1. тачка 11. Статута општине Бела Паланка („Сл.лист града Ниша“, бр. 14/19) прописано је да Скупштина општине оснива јавна предузећа за обављање делатности од општег интереса и даје сагласност на законом одређене опште и друге правне акте јавног предузећа, ради заштите општег интереса.

Општинско веће општине Бела Паланка, размотрило је и прихватило Програм пословања са Оперативним програмом пословања и Ценовником комуналних услуга ЈКП „Комнис“ Бела Паланка за 2020.годину, и исти упутило Скупштини општине Бела Паланка на разматрање и давање сагласности.

Имајући у виду напред наведено и користећи овлашћења дата законом и Статутом, доноси се решење као у диспозитиву.

Доставити: - ЈКП „Комнис“ Бела Паланка
- Документацији Скупштине општине
- Архиви

Број: 02-205/2019-I

У Белој Паланци, дана 11.12.2019. године

СКУПШТИНА ОПШТИНЕ БЕЛА ПАЛАНКА

**Председник
Александар Пејчић, с.р.**

16.

На основу члана 44. Закона о култури („Сл. гласник РС“, бр. 72/09,13/16 и 30/16-др.закон), члана 32. став 1. тачка 8. Закона о локалној самоуправи („Сл. гласник РС“, бр. 129/07, 84/14-др.закон, 101/16-др.закон и 47/18) и члана 40. став 1. тачка 12. Статута општине Бела Паланка („Сл. лист града Ниша“, бр.14/19), Скупштина општине Бела Паланка на седници одржаној дана 10.12.2019. године, донела је

РЕШЕЊЕ

О давању сагласности на План и Програм пословања Народне библиотеке „Вук Караџић“ Бела Паланка за 2020.годину

- I. Даје се сагласност на План и Програм пословања Народне библиотеке „Вук Караџић“ Бела Паланка за 2020. годину, који је усвојио Управни одбор Народне**

библиотеке „Вук Караџић“ Бела Паланка, на седници одржаној дана: 27.11.2019.године.

II. Решење ступа на снагу даном доношења.

III. Решење објавити у „Службеном листу града Ниша“.

Образложење

Управни одбор Народне библиотеке „Вук Караџић“ Бела Паланка, донео је Одлуку о усвајању Плана и Програма пословања Народне библиотеке „Вук Караџић“ Бела Паланка за 2020. годину, бр.249/19 од 27.11.2019.године, на седници одржаној дана: 27.11.2019.године и дописом бр. 250/19 од 27.11.2019. године, План и Програм пословања за 2020.годину бр. 248/19 од 27.11.2019.године достављен је Скупштини општине ради давања сагласности.

Чланом 44. став 1. тачка 5. Закона о култури („Сл. гласник РС“, бр. 72/09,13/16 и 30/16-др.закон) прописано је да управни одбор установе доноси програме рада установе, на предлог директора, а ставом 2. истог члана да сагласност на акте из став 1. тачка 5.истог члана, даје оснивач, односно јединица локалне самоуправе.

Чланом 32. став 1. тачка 8. Закона о локалној самоуправи („Службени гласник РС“, бр. 129/07, 84/14-др.закон, 101/16-др.закон и 47/18) прописано је да Скупштина општине оснива службе, јавна предузећа, установе и организације и врши надзор над њиховим радом.

Чланом 40. став 1. тачка 12. Статута општине Бела Паланка („Службени лист града Ниша“, бр. 14/19) прописано је да Скупштина општине оснива установе и организације у области културе, прати и обезбеђује њихово функционисање..

Општинско веће општине Бела Паланка, размотрило је и прихватило План и Програм пословања Народне библиотеке „Вук Караџић“ Бела Паланка за 2020.годину и исти упутило Скупштини општине Бела Паланка на разматрање и давање сагласности.

Имајући у виду напред наведено и користећи овлашћења дата Законом и Статутом, доноси се решење као у диспозитиву.

Доставити: - Народној библиотеци „Вук Караџић“ Бела Паланка

- Документацији Скупштине општине
- Архиви

Број: 02-201/2019-I

У Белој Паланци, дана 11.12.2019. године

СКУПШТИНА ОПШТИНЕ БЕЛА ПАЛАНКА

**Председник
Александар Пејчић, с.р.**

17.

На основу члана 44. Закона о култури („Сл. гласник РС“, бр. 72/09, 13/16 и 30/16-др.закон), члана 32. став 1. тачка 8. Закона о локалној самоуправи („Сл. гласник РС“, бр. 129/07, 84/14-др.закон, 101/16-др.закон и 47/18) и члана 40. став 1. тачка 12. Статута општине Бела Паланка („Сл. лист града Ниша“, бр. 14/19), Скупштина општине Бела Паланка на седници одржаној дана 10.12.2019. године, донела је

РЕШЕЊЕ

О давању сагласности на Програм рада Установе културе „Ремезијана“ Бела Паланка за 2020. годину

- I. Даје се сагласност на Програм рада Установе културе „Ремезијана“ Бела Паланка за 2020. годину, који је усвојио Управни одбор Установе културе „Ремезијана“ Бела Паланка, на седници одржаној дана: 29.11.2019. године.
- II. Решење ступа на снагу даном доношења.
- III. Решење објавити у „Службеном листу града Ниша“.

Образложење

Управни одбор Установе културе „Ремезијана“ Бела Паланка донео је Одлуку о усвајању Програма рада Установе културе „Ремезијана“ Бела Паланка за 2020. годину бр. 528 од 29.11.2019. године, на седници одржаној дана: 29.11.2019. године и дописом бр. 532 од 29.11.2019. године, Програм рада за 2020. годину бр. 531 од 29.11.2019. године достављен је Скупштини општине ради давања сагласности.

Чланом 44. став 1. тачка 5. Закона о култури („Сл. гласник РС“, бр. 72/09, 13/16 и 30/16-др.закон) прописано је да управни одбор установе доноси програме рада установе, на предлог директора, а ставом 2. истог члана да сагласност на акте из став 1. тачка 5. истог члана, даје оснивач, односно јединица локалне самоуправе.

Чланом 32. став 1. тачка 8. Закона о локалној самоуправи („Службени гласник РС“, бр. 129/07, 84/14-др.закон, 101/16-др.закон и 47/18) прописано је да Скупштина општине оснива службе, јавна предузећа, установе и организације и врши надзор над њиховим радом.

Чланом 40. став 1. тачка 12. Статута општине Бела Паланка („Службени лист града Ниша“, бр. 14/19) прописано је да Скупштина општине оснива установе и организације у области културе, прати и обезбеђује њихово функционисање.

Општинско веће општине Бела Паланка, размотрило је и прихватило Програм рада Установе културе „Ремезијана“ Бела Паланка за 2020. годину и исти упутило Скупштини општине Бела Паланка на разматрање и давање сагласности.

Имајући у виду напред наведено и користећи овлашћења дата Законом и Статутом, доноси се решење као у диспозитиву.

Доставити: - Установи културе „Ремезијана“ Бела Паланка

- Документацији Скупштине општине
- Архиви

Број: 02-200/2019-I

У Белој Паланци, дана 11.12.2019. године

СКУПШТИНА ОПШТИНЕ БЕЛА ПАЛАНКА

Председник
Александар Пејчи, с.р.

18.

На основу члана 110. став 1. и 2. Закона о спорту („Сл. гласник РС“, бр. 10/16), члана 32. став 1. тачка 8. Закона о локалној самоуправи („Сл. гласник РС“, бр. 129/07, 83/14-др.закон, 101/16-др.закон и 47/18) и члана 40. став 1. тачка 12. Статута општине Бела Паланка („Сл. лист града Ниша“, бр. 14/19), Скупштина општине Бела Паланка на седници одржаној дана 10.12.2019. године, донела је

РЕШЕЊЕ

О давању сагласности на Програм рада Установе за спорт „Спортски центар-Бањица“ Бела Паланка за 2020. годину

- I. Даје се сагласност на Програм рада Установе за спорт „Спортски центар-Бањица“ Бела Паланка за 2020. годину, са ценовником услуга за 2020. годину који је донео Управни одбор Установе за спорт „Спортски центар-Бањица“ Бела Паланка, на седници одржаној дана: 29.11.2019. године.
- II. Решење ступа на снагу даном доношења.
- III. Решење објавити у „Службеном листу града Ниша“.

Образложење

Управни одбор Установе за спорт „Спортски центар-Бањица“ Бела Паланка донео

је Одлуку о усвајању Програма рада Установе за спорт „Спортски центар-Бањица“ Бела Паланка за 2020. годину бр.50 од 29.11.2019.године, са ценовником услуга за 2020.годину, на седници одржаној дана: 29.11.2019.године и Програм рада бр.770 од 29.11.2019.године и дописом бр.769 од 29.11.2019.године достављен је Скупштини општине ради давања сагласности.

Чланом 110.став 1. Закона о спорту („ Сл.гласник РС “, бр. 10/16) прописано је да установе у области спорта могу оснивати јединице локалне самоуправе установе у складу са законом о јавним службама, а ставом 2. истог члана да годишњи програм рада установа одобрава оснивач.

Чланом 32. став 1. тачка 8. Закона о локалној самоуправи („Сл. гласник РС “, бр. 129/07,83/14-др.закон, 101/16-др.закон и 47/18) прописано је да Скупштина општине оснива службе, јавна предузећа, установе и организације и врши надзор над њиховим радом.

Чланом 40. став 1. тачка 12. Статута општине Бела Паланка („ Сл. лист града Ниша “, бр. 14/19) прописано је да Скупштина општине оснива установе и организације у области спорта и врши надзор над њиховим радом.

Општинско веће општине Бела Паланка, размотрило је и прихватило Програм рада са ценовником услуга Установе за спорт „Спортски центар-Бањица“ Бела Паланка за 2020.годину и исти упутило Скупштини општине Бела Паланка на разматрање и давање сагласности.

Имајући у виду напред наведено и користећи овлашћења дата Законом и Статутом, доноси се решење као у диспозитиву.

Доставити: - Установи за спорт „Спортски центар-Бањица“ Бела Паланка
- Документацији Скупштине општине
- Архиви

Број: 02-199/2019-I

**У Белој Паланци, дана 11.12.2019. године
СКУПШТИНА ОПШТИНЕ БЕЛА ПАЛАНКА**

**Председник
Александар Пејчи, с.р.**

19.

На основу члана 35.Закона о предшколском васпитању и образовању („Сл. гласник РС“, бр.18/10,101/17,113/17-др.закон и 10/19), члана 32. став 1. тачка 8. Закона о локалној самоуправи („Сл.гласник РС“, бр. 129/07, 83/14-др. закон, 101/16-др.закон и 47/18) и члана 40. став.1. тачка.12. Статута општине Бела Паланка („Сл.лист града Ниша“, бр.14/19) Скупштина општине Бела

Паланка на седници одржаној дана 10.12.2019. године донела је

Р Е Ш Е Њ Е

о давању сагласности на Одлуку о радном времену у Предшколској установи „Драгица Лаловић“ Бела Паланка

Члан 1.

Даје се сагласност на Одлуку о радном времену, односно о утврђивању почетка и завршетка радног времена у Предшколској установи „Драгица Лаловић“ Бела Паланка бр.1084 од 15.11.2019.године, који је донео Управни одбор установе на седници одржаној дана 15.11.2019.године

Члан 2.

Ово Решење објавити у „Службеном листу града Ниша“, а исто ступа на снагу даном доношења.

Образложење

Правни основ за доношење овог Решења садржан је у одредбама члана 35.Закона о предшколском васпитању и образовању, којима је прописано да почетак и завршетак радног времена у предшколској установи утврђује установа, по прибављеном мишљењу савета родитеља, у складу са потребама деце и родитеља односно другог законског заступника,уз сагласност оснивача. Одредбама члана 32. став 1. тачка 8. Закона о локалној самоуправи прописано да Скупштина општине оснива установе и врши надзор над њиховим радом.

Одредбама члана 40. став.1. тачка. 12. Статута општине Бела Паланка предвиђено је да Скупштина општине Бела Паланка оснива установе, прати и обезбеђује њихово функционисање.

Савет родитеља установе на седници одржаној дана 14.11.2019.год. дао је Мишљење о радном времену установе бр.1068 од 14.11.2019.год., којим је оценио да је предложени почетак и завршетак радног времена установе у складу са потребама деце и родитеља односно другог законског заступника.

Управни одбор установе на седници одржаној 15.11.2019.год. донео је Одлуку о радном времену у ПУ „Драгица Лаловић“ Бела Паланка бр.1084 од 15.11.2019.год. и иста је Дописом бр.1098 од 19.11.2019.год. достављена Скупштини општине Бела Паланка ради давања сагласности оснивача.

Имајући у виду напред наведено, доноси се решење као у диспозитиву.

Број: 02-209/2019-I

У Белој Паланци, 11.12.2019. године

СКУПШТИНА ОПШТИНЕ БЕЛА ПАЛАНКА

**Председник
Александар Пејчи, с.р.**

САДРЖАЈ:**Општина Бела Паланка**

1. Одлука о буџету општине Бела Паланка за 2020. годину	1
2. Одлука о измени Одлуке о локалним комуналним таксама	44
3. Одлука о измени Одлуке о накнадама за коришћење јавних путева на територији општине Бела Паланка	45
4. Кадровски план Општинске управе општине Бела Паланка за 2020. Годину.....	46
5. Одлука покретању поступка прибављања градског грађевинског земљишта у јавну својину општине Бела Паланка на катастарској парцели број 2415 укупне површине 491 м ² , КО Бела Паланка-варош	48
6. Одлука о покретању поступка прибављања градског грађевинског земљишта у јавну својину општине Бела Паланка на катастарској парцели број 1304/13 укупне површине 169 м ² , КО Бела Паланка-варош.....	48
7. Одлука о покретању поступка прибављања градског грађевинског земљишта у јавну својину општине Бела Паланка на катастарској парцели број 1304/14 укупне површине 265 м ² , КО Бела Паланка-варош.....	49
8. Одлука о покретању поступка прибављања градског грађевинског земљишта у јавну својину општине Бела Паланка на делу катастарске парцеле број 370/2 укупне површине 69 м ² , КО Бела Паланка-варош.....	49
9. План детаљне регулације "Плантаже Тамњаница"	50
10. Решење о давању сагласности на Одлуку Надзорног одбора ЈКП „Комнис“ Бела Паланка о плаћању дуговања на рате.....	92
11. Решење о давању сагласности на предлог Посебног програма коришћења субвенција и средстава из буџета општине Бела Паланка ЈКП „Комнис“ Бела Паланка за 2020.годину	92
12. Решење о давању сагласности на Извештај о степену усклађености планираних и реализованих активности из Програма пословања ЈКП „Комнис“ Бела Паланка за период 01.01.2019-30.09.2019.године.....	93

13. Решење о давању сагласности на Извештај о степену усклађености планираних и реализованих активности из Програма пословања ЈКП „Комнис“ Бела Паланка за период 01.01.2019-30.06.2019.године.....	94
14. Решење о давању сагласности на Програм пословања Туристичке организације Беле Паланке за 2020.годину	95
15. Решење о давању сагласности на Програм пословања са Оперативним програмом пословања и Ценовником комуналних услуга ЈКП „ Комнис “ Бела Паланка за 2020.годину	95
16. Решење о давању сагласности на План и Програм пословања Народне библиотеке „ Вук Караџић “ Бела Паланка за 2020.годину.....	96
17. Решење о давању сагласности на Програм рада Установе културе „Ремезијана“ Бела Паланка за 2020.годину	97
18. Решење о давању сагласности на Програм рада Установе за спорт „ Спортски центар-Бањица “ Бела Паланка за 2020.годину	97
19. Решење о давању сагласности на Одлуку о радном времену у Предшколској установи „Драгица Лаловић“ Бела Паланка.....	98