



# СЛУЖБЕНИ ЛИСТ ГРАДА НИША

ГОДИНА XXX - БРОЈ 128

НИШ, 6.децембар 2022.

Цена овог броја 340 динара  
Годишња претплата 5000 динара

## ГРАД ПИРОТ

1.

На основу члана 35 став 7 Закона о планирању и изградњи („Службени гласник РС“, бр. 72/2009, 81/2009 - испр., 64/2010 - одлука УС, 24/2011, 121/2012, 42/2013 - одлука УС, 50/2013 - одлука УС, 98/2013 - одлука УС, 132/2014, 145/2014, 83/2018, 31/2019, 37/2019 - др. закон, 9/2020 и 52/2021), члана 32 став 1 тачка 5 Закона о локалној самоуправи („Службени гласник РС“, бр. 128/07) и члана 25 став 1 тачка 5 Статута града Пирота („Службени лист града Ниша“, бр.20/19),

Скупштина Града Пирота на седници одржаној 30.11.2022. године (I бр.06/101-2/22), донела је

### **ИЗМЕНЕ И ДОПУНЕ ПЛАНА ГЕНЕРАЛНЕ РЕГУЛАЦИЈЕ „ ПИРОТ - ЗАПАД “**

План генералне регулације „Пирот - запад“ донет је на седници Скупштине града Пирота одржаној 28.12.2016. године (I бр.06/64-2016) и објављен у „Службеном листу града Ниша“, бр.04/17 од 11.01.2017. године.

Изради Измена и допуна плана генералне регулације „Пирот - запад“ приступило се на основу Одлуке о изради измена и допуна плана генералне регулације „Пирот - запад“ („Службени лист града Ниша“, бр.22/2022 од 04.03.2022. године) коју је Скупштина града Пирота донела на седници одржаној 25.02.2022.године (I бр.06/11-3в/22).

Циљ израде Измена и допуна плана генералне регулације „Пирот - запад“ је редефинисање грађевинског земљишта на којем је дозвољена изградња, повећање површина под јавним зеленилом, промена намене земљишта ради усклађивања са стварним стањем намене земљишта, промена регулације водотокова, као и редефинисање саобраћајне и комуналне инфраструктуре у оквиру обухвата Измена и допуна плана генералне регулације „Пирот - запад“. У претходном временском периоду појавила се потреба за редефинисањем појединих делова грађевинских подручја и садржаја, а све у циљу постизања рационалне организације и уређења простора, усклађивањем његовог коришћења са могућностима и ограничењима у располагању природним и створеним вредностима и потребама дугорочног социјалног и економског развоја.

Правни основ за израду Измена и допуна плана генералне регулације „Пирот - запад“ садржан је у одредбама:

- Закона о планирању и изградњи („Службени гласник РС“, бр. 72/2009, 81/2009 - испр., 64/2010 - одлука УС, 24/2011, 121/2012, 42/2013 - одлука УС, 50/2013 - одлука УС, 98/2013 - одлука УС, 132/2014, 145/2014, 83/2018, 31/2019, 37/2019 - др. закон, 9/2020 и 52/2021),
- Правилника о садржини, начину и поступку израде докумената просторног и урбанистичког планирања („Службени гласник РС“, бр.32/19).

Плански основ за израду Измена и допуна плана генералне регулације „Пирот - запад“ представља:

- Просторни план Града Пирота (Службени лист Града Ниша бр.39/21),

- Генерални урбанистички план Пирота (Службени лист Града Ниша бр. 45/13) регулације „Пирот - запад“ („Службени лист града Ниша“, бр.04/17) остаје на снази и примењује се у потпуности, осим у делу за који се доносе Измене и допуне.

Текстуални део Измена и допуна Плана генералне регулације „Пирот - запад“ се објављује у „Службеном листу града Ниша“, док се План генералне регулације „Пирот - запад“ у целости (пречишћен текстуални део и графички део) доставља у аналогном и дигиталном облику Носиоцу израде планског документа.

**урбаниста:**  
**Славиша Тошић, с.р.**  
*дипл. просторни планер*

број лиценце: 201 1372 13

### **ИЗМЕНЕ И ДОПУНЕ ПЛАНА ГЕНЕРАЛНЕ РЕГУЛАЦИЈЕ „ПИРОТ - ЗАПАД“ У ТЕКСТУАЛНОМ ДЕЛУ ПЛАНА**

У Плану генералне регулације „Пирот - запад“ („Службени лист града Ниша“, бр.04/17), у текстуалном делу врше се следеће измене:

#### У текстуалној целини УВОД:

- У Ставу 2 брише се део „за период до 2026. године“
- У Ставу 3 у целини 2. Графички део Плана додаје се:
  - 7.1. Елементи за спровођење препарцелације катастарских парцела бр. 3569, 1350/2 и 1350/3 К.О. Пирот - град (постојеће стање)
  - 7.2. Елементи за спровођење препарцелације катастарских парцела бр. 3569, 1350/2 и 1350/3 К.О. Пирот - град (новопројектовано стање)
- 8. Карта спровођења

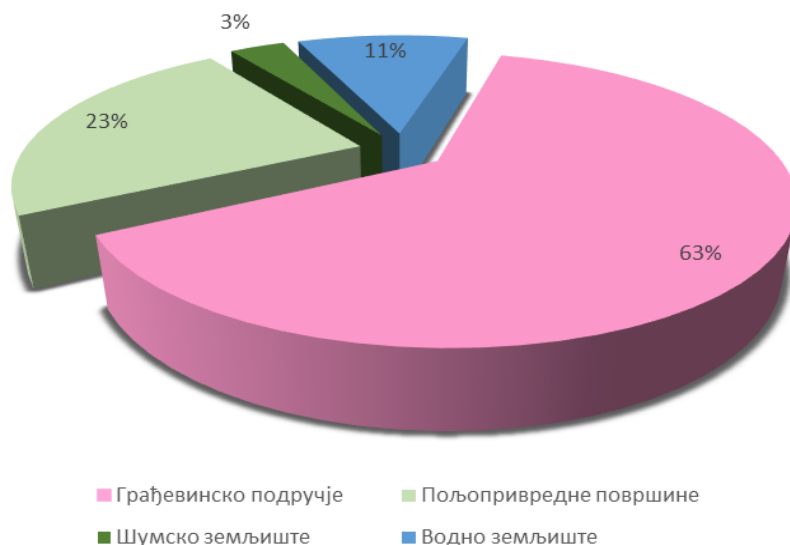
#### У текстуалној целини ТЕКСТ ПЛАНА:

- У делу А. ПОЛАЗНЕ ОСНОВЕ ЗА ИЗРАДУ ПЛАНА, у целини 1. ОПШТИ ДЕО, у подцелини 1.2. ПЛАНСКИ И ПРАВНИ ОСНОВ ЗА ИЗРАДУ ПЛАНА:
  - у Ставу 1 брише се део „Просторни план Општине Пирот (Сл.Лист Града Ниша бр.42/11)“ и додаје се „Просторни план Града Пирота (Службени лист Града Ниша бр.39/21)“
  - Ставу 1 у вези са Просторним планом подручја инфраструктурног коридора Ниш-граница Бугарске (Службени гласник РС бр.86/09) додају се следећи бројеви Службеног гласника РС: „96/2017 и 101/2021“
  - у Ставу 2 додаје се део „Одлука о изради измена и допуна Плана генералне регулације „Пирот-запад“ (Службени лист Града Ниша бр.22/2022),“
  - у Ставу 2 у вези са Законом о планирању и изградњи додају се следећи бројеви „Службеног гласника РС“: „83/2018, 31/2019, 37/2019 - и др закон, 9/2020 и 52/2021“
- У делу А. ПОЛАЗНЕ ОСНОВЕ ЗА ИЗРАДУ ПЛАНА, у целини 1. ОПШТИ ДЕО, у подцелини 1.3. КОНЦЕПТ УРЕЂЕЊА И ОРГАНИЗАЦИЈЕ ПРОСТОРА:
  - у Ставу 1 брише се део „Просторним планом Општине Пирот“ и додаје се „Просторним планом Града Пирота“
  - у Ставу 3 брише се део „у планираном периоду до 2026.год.“
- У делу Б. ПЛАНСКА РЕШЕЊА ПРОСТОРНОГ РАЗВОЈА, у целини 1. ОПШТА ПРАВИЛА И КОНЦЕПЦИЈА УРЕЂЕЊА ПРОСТОРА:
  - Став 4 се мења и гласи:

„Грађевинско подручје је дефинисано Планом у површини од 218,46 ха. Остале површине у оквиру границе Плана представљају пољопривредне површине (80,28 ха), шумско земљиште (11,62 ха ) и водно земљиште (36,28 ха ).“

**Табела бр. 1 - Биланс површина планског подручја**

Планско подручје	Површина (ha)	%
Грађевинско подручје	218,46	63,02
Пољопривредне површине	80,28	23,16
Шумско земљиште	11,62	3,35
Водно земљиште	36,28	10,47
<b>УКУПНО</b>	<b>346,64</b>	<b>100,0</b>



- у Ставу 5 брише се део „у планираном периоду до 2026.год.“
- Додаје се подцелина: „**Водно земљиште** - На основу водних услова издатих од стране ЈВП „Србијаводе“ Београд, Водопривредни центар „Морава“ Ниш (Број 8432/1 од 19.09.2022.године) дефинисано је следеће:
  - У обухвату Плана дефинисано је водно земљиште (Графички прилог бр.3 - Намена површина);
  - За случај спровођења одбране од поплава, уколико се за тим укаже потреба (приступ механизацији и др.) обавезно је оставити најмање 5m слободног коридора уз нерегулисани водоток или 3m слободног коридора уз регулисан водоток;
  - Водити рачуна о постојећим водним објектима (водним актима и техничкој документацији) на начин који ће обезбедити заштиту њихове стабилности и заштиту режима вода. Омогућити извођење и наставак регулационих радова на уређењу водних тела у складу са постојећом техничком документацијом;
  - Заштиту подручја Плана и објеката од наиласка-утицаја великих вода вршити у складу са постојећом и важећом техничком документацијом;
  - Положај објеката у обухвату Плана не сме да ремети отицање великих вода и мора да омогућава спровођење одбране од поплава у складу са Општим и Оперативним планом за одбрану од поплава;
  - Водити рачуна о приоритету коришћења водних ресурса што подразумева:
    - начин водоснабдевања објеката;
    - приоритет је водоснабдевање, пре свега насеља, а потом мањих корисника;
    - не смеју се угрозити зоне санитарне заштите евентуалних изворишта водоснабдевања;
    - спречити загађење у зонама заштите постојећих изворишта;
    - код извођења грађевинских и других објеката у заштићеној зони мора бити у складу са прописаним законским нормама.

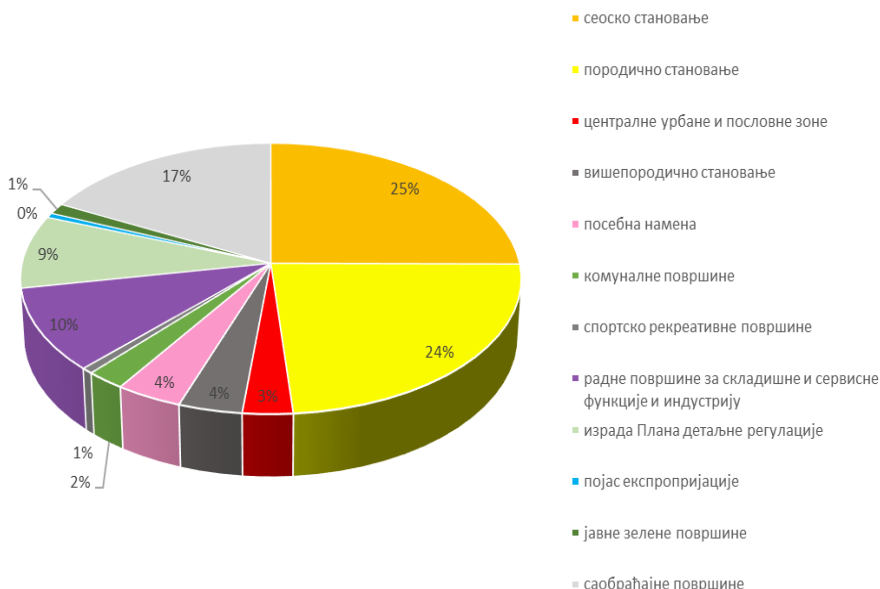
- Положај објеката у обухвату Плана при укрштању са водним објектима (магистрални цевовод, резервоари, пумпне станице и др.) не сме угрозити стабилност и функцију снабдевања водом за пиће становништва, индустрије и др;
  - Положај објеката у обухвату Плана при укрштању са водним објектима за сакупљање отпадних и загађених вода и одвођење колекторима до постројења за пречишћавање отпадних вода (ППОВ) не сме угрозити њихову стабилност и функцију;
  - Водити рачуна код отпадних вода из објеката у обухвату Плана о начину и приоритету решавања одвођења, пречишћавања и испуштања у систем канализације или реципијенте:
    - отпадне воде пре испуштања у систем канализације или реципијенте делимично или потпуно пречистити до нивоа који одговара прописаном квалитету вода;
    - отпадне воде које имају карактеристике технолошких и термичких отпадних вода, морају да прођу кроз третман предпречишћавања пре упуштања у канализацију комплекса или насеља, до нивоа где квалитет пречишћених отпадних вода, након третмана, мора да одговара квалитету санитарних отпадних вода које се упуштају у канализацију (МДК);
    - није дозвољено испуштање отпадних вода, без претходног пречишћавања у подземље, водотоке, језера, бунаре или јавну канализацију;
    - није дозвољена изградња водопропусних септичких јама и понирућих упојних бунара, јер неконтролисано загађују подземље;
    - тамо где постоји потреба за одвођењем површинских атмосферских вода (насеља која су изграђена у подручју где постоји депресија или у самом приобаљу) обезбедити услове за изградњу главних површинских одводних канала или цевовода и њихово уливање у реципијент.
  - Објекти у обухвату Плана који имају намену коришћења вода, испуштања отпадних вода, уређења водотока, као и објекти за заштиту од поплава, ерозија и бујица, као и објекти у којима се обавља производња и постоје технолошке отпадне воде (кланице, млекаре, хладњаче и др. производни програм) морају имати издата водна акта (услови, сагласност и дозволе) у складу са Законом о водама;
  - У обухвату Плана није дозвољено неконтролисано уклањање или садња вегетације на одбрамбеним насипима, инундационом појасу ширине 10m, обалама водотока; формирање комуналних депонија на обалама реке и депонување било каквог материјала на обалама водотока;
  - На водном земљишту, катастарским парцелама чији је корисник Република Србија није дозвољена било каква градња. За прелазе инсталација и продуктовода (вода, канализација, ПТТ, електричне инсталације и сл.) мора се прибавити посебно одобрење од ЈВП „Србијаводе“ - Београд.“
- У делу Б. ПЛАНСКА РЕШЕЊА ПРОСТОРНОГ РАЗВОЈА, у целини 2. ПОДЕЛА ГРАЂЕВИНСКОГ ПОДРУЧЈА:
    - Ставу 4 се мења и гласи: „Површине јавне намене обухватају простор површине 68,97 ha“
    - У Ставу 6 се мења Табела бр.2 и графикон и гласе:

**Табела бр. 2 - Биланс површина грађевинског подручја**

Грађевинско подручје	Површина (ha)	%
сеоско становање	54,82	25,09
породично становање	51,61	23,62
централне урбане и пословне зоне	6,37	2,92
вишепородично становање	8,11	3,71
посебна намена	8,45	3,87
комуналне површине	4,95	2,26
спортско рекреативне површине	1,48	0,67
радне површине за складишне и сервисне функције и индустрију	21,64	9,91

израда Плана детаљне регулације	19,13	8,76
појас експропријације	1,23	0,57
јавне зелене површине	2,80	1,28
саобраћајне и водене површине	37,87	17,34
<b>УКУПНО</b>	<b>218,46</b>	<b>100</b>

Напомена: У биланс површина грађевинског земљишта нису укључене површине под водним земљиштем (36,28 ha) које су у највећој мери под зеленилом.



- У делу Б. ПЛАНСКА РЕШЕЊА ПРОСТОРНОГ РАЗВОЈА, у целини 3. ПОВРШИНЕ И ОБЈЕКТИ ЈАВНЕ НАМЕНЕ, у подцелини 3.1. ОРГАНИЗАЦИЈА ЈАВНИХ СЛУЖБИ:
  - у Ставу 1 брише се део „Просторним планом Општине Пирот“ и додаје се „Просторним планом Града Пирота“
  - у Ставу 2 брише се део „општински центар“ и додаје се „градски центар“
  
- У делу Б. ПЛАНСКА РЕШЕЊА ПРОСТОРНОГ РАЗВОЈА, у целини 4. УСЛОВИ ЗА УРЕЂЕЊЕ И ИЗГРАДЊУ МРЕЖЕ САОБРАЋАЈНЕ ИНФРАСТРУКТУРЕ, у подцелини 4.1. ДРУМСКИ САОБРАЋАЈ:
  - у Ставу 5 брише се део „Општински пут ОП1“ и додаје се „Општински пут I реда бр.12 (Државни пут IB реда бр.39 - Барје Чифлик - Расница)“
  
- У делу Б. ПЛАНСКА РЕШЕЊА ПРОСТОРНОГ РАЗВОЈА, у целини 6. УСЛОВИ ЗА УРЕЂЕЊЕ МРЕЖЕ ИНФРАСТРУКТУРЕ, у подцелини 6.2. ВОДОВОДНА МРЕЖА:
  - Одељак Услови изградње водоводне мреже се мења и гласи:  
 „На основу података и посебних услова издатих од стране ЈП „Водовод и канализација“ Пирот (Број 04-805/2 од 14.09.2022. године) дефинисано је следеће:
    1. На графичком прилогу бр. 5.1. уцртана је постојећа, постојећа предвиђена за замену и новопроектвана водоводна мрежа, означени пречници цеви и назначене дубине инсталације.
    2. У границама плана налази се извориште Гњилан, које се користи за водоснабдевање истоименог села и извориште Сарлах које се тренутно не користи, али је врло просперитетно за водоснабдевање. Приликом израде документације плана генералне регулације и извођење радова потребно је придржавати се Правилника о начину одређивања и одржавања зона санитарне заштите изворишта Водоснабдевања („Сл.гласник РС“, бр. 92/2008.).
  - Од значајнијих изворишта у оквиру граница Просторног плана Града Пирота („Сл. Лист Града Ниша“ бр. 39/2021) издвајају се изворишта: „Бањица“ са црпном станицом „Гњилан“, „Кавак“ са црпном станицом и „Фелташ“. За водоснабдевање Пирота, поред наведених користиће се и бунар „Сарлах“.

- Термално-минерални извори Пиротске Бањице избијају под кречњачком гредом Сарлах, која је дубоко зашла у раван котлине. Извориште Бањица је разбијено, а извори се јављају у три групе, на растојању од око 400m узводно и на висинама од 365m до 382m. Прва група извора истиче из осулинског материјала, који покрива доње делове кречњака падине Сарлаха, на левој страни Костурске реке, око 400 m узводно од њеног ушћа у Бистрицу. У пролеће, када се издашност процењује на око 30 l/s, изнад главног избијају и периодични извори, који издају око 10 l/s. Тада се вода и замућује. Најмању издашност извори имају крајем лета и почетком јесени. Температура воде је 17-18 °C. Друго извориште се јавља уз саму леву обалу Костурске реке, 40-50 m узводно од њеног ушћа у Бистрицу. Извориште је дугачко око 40 m, а из њега истиче 40-60 l/s. Вода је без мириса и са мало гасова, а њена температура се колеба од 17-19 °C. Трећа група извора избија у кориту Бистрице, непосредно уз зидине Момчиловог града. То су најнижи, али и најиздашнији извори. Извориште је дугачко око 20 m, а температура воде на њима креће се од 17-19 °C.
  - У циљу побољшања водоснабдевања и планско-развојних пројеката у наредних пет година Планом се предвиђа захтевање нових количина воде са изворишта Сарлаха на локацији Бањица при дну Сарлаха, између тунела и корита реке Бистрице, одакле се може очекивати додатних 100 l/s изворске воде.  
Вода каптирана на извориште Града Пирота може се користити за водоснабдевање уз хлорисање у циљу елиминисања бактериолошког загађења. На појединим извориштима, у краћим временским периодима (у летњим месецима или приликом тпљења снега) јављају се замућења, тако да у тим интервалима потребно је извршити третман воде пре упуштања у систем.  
Изворишта на која се у перспективи рачуна за потребе водоснабдевања Пирота и приградских насеља су изворишта подземне воде Кавак, Крупац 1 и 2 и Градиште, а такође и Бездан и Ђелмаш на којима се врши детаљна истраживања, као и извориште Сарлах. За потребе снабдевања индустрије техничком водом могу се користити изворишта Сарлах и Бањица, која могу обезбедити укупну издашност у минимум од око 430 l/s.
3. Расположиви притисак у постојећој водоводној мрежи у оквиру границе разраде датог комплекса креће се од 2,0 бара у највишим деловима водоводне мреже села Ђњилан, до 10,0 бара у најнижим деловима водоводне мреже села Ђњилан.
4. У оквиру измене и допуне плана генералне регулације „Пирот-запад“ и разраде улица у оквиру датог комплекса, у зависности од капацитета постојеће водоводне мреже и планираних потреба за водоснабдевање индустријских, комуналних, пословних, спортских и стамбених објеката, у циљу побољшања и адекватног водоснабдевања у насељу, према свим техничким прописима, правилницима и нормативима предвидети:
- Реконструкцију-замену дела постојећег азбест цементног индустријског цевовода пречника 400 mm како је предвиђено пројектом „Анализа рада индустријског цевовода од ПС“ Бериловац „ до црпног базена „ Тигар“ са варијантним техничким решењима интервентних мера“. Замену дела азбест цементног индустријског цевовода извршити цевима од полиетилена високе густине ХДПЕ ПЕ 100 за радни притисак од 10 бара пречника 400 mm, док међусобно спајање цеви извршити чеоним заваривањем.
  - Израду новопроектване уличне водоводне мреже пречника мин 160 mm – како се одреди пројектом, у делу улице Милутина Велимировића, који треба повезати на постојећу водоводну мрежу пречника 300 mm у улици Војводе Момчила.
  - Новопроектвани цевовод пречника мин. 160 mm у делу улице Милутина Велимировића повезати са постојећом водоводном мрежом пречника 63 mm у Понорској улици.
  - Реконструкцију-замену постојећег пластичног цевовода пречника 90 mm у улици Тихомира Ђорђевића који је повезан на доводни ливени цевовод пречника 350 mm за резервоар Сарлах, новопроектваним цевоводом 160 mm – како се одреди пројектом.
  - Замену потисног пластичног цевовода пречника 80 mm са ПС Ђњилан, новим цевоводом пречника мин. 90 mm у свему како се предвиди пројектном документацијом
  - Реконструкцију - замену азбест-цементног цевовода пречника 300 mm и 150 mm у улици Војводе Момчила који је повезан на доводни, ливени цевовод пречника 350 mm за резервоар Сарлах, новопроектваним цевоводом. Замену азбест цементног цевовода пречника 300 mm и 150 mm извршити цевима од полиетилена високе густине ХДПЕ ПЕ 100 за радни притисак од 10 бара пречника- како се одреди пројектном документацијом, док међусобно спајање цеви извршити чеоним заваривањем.
  - Реконструкцију – замену ливених цевовода пречника 250 и 350 mm који се налазе у границама плана, новопроектваним цевоводима. Замену ливених цевовода пречника 250 и 350 mm извршити цевима од полиетилена високе густине ХДПЕ ПЕ 100 за радни

- притисак од 10 бара, пречника – како се одреди пројектом документацијом, док међусобно спајање цеви извршити чеоним заваривањем.
- Реконструкцију – замену постојећег доводног напластичног цевовода пречника 110 mm за села Мали, Велики Суводол и Понор од везе на постојећи ПВЦ цевовод и пречника 160 mm до изласка из села Ђњилан, новопроектваним цевоводом пречника 160 mm – како се одреди пројектом.
  - Замену постојеће пластичне, азбесне и поцинковане водоводне мреже, односно дотрајалих старих прикључних и доводних водова, до улаза у постојеће-новопроектване улице-сокаке и парцеле, тј. до постојећих-новопроектваних технички прописних водомерних шахти, новопроектваним цевоводима пречника – како се одреди пројектном документацијом.
  - Укидање постојеће пластичне, азбесне и поцинковане водоводне мреже, односно дотрајалих старих прикључних и доводних водова, до улаза у постојеће-новопроектване улице-сокаке и парцеле, тј. до постојећих-новопроектваних технички прописних водомерних шахти, новопроектваним цевоводима пречника- како се одреди пројектном документацијом.
  - Укидање технички непрописне водоводне мреже и прикључака, и превезивање прикључака на постојећу уличну водоводну мрежу, према условима ЈП „Водовод и канализација“ Пирот.

Како на ситуацији нису приказани сви постојећи прикључни-доводни водови за објекте-установе, поменуте радове реализовати у току реконструкције и изградње улице.

5. Преко моста на Нишави предвидети замену постојећег челичног цевовода пречника 300 mm новопроектваним, предизолованим полиетиленским цевоводом пречника – како се одреди пројектом од новопроектване водоводне шахте са леве стране Нишаве до новопроектване водоводне шахте са десне стране Нишаве.
6. Трасу и начин прелаза новопроектваног цевовода преко моста одредити пројектом, у зависности од саме конструкције моста и прелазних саобраћајница – улица.
7. На новопроектваном цевоводу преко моста предвидети:
  - Са једне и са друге стране моста у новопроектваним водоводним бетонским шахтама са тешким левеним поклопцем – како се одреди пројектом, за радни притисак од 10 бара.
  - На највишој тачки моста – на највишем делу новопроектваног цевовода ваздушни вентил – како се одреди пројектом.
  - Хоризонталне и вертикалне компензације, које омогућују несметану дилатацију због вибрација моста
8. За заштиту цеви преко моста предвидети термоизолацију отпорну на воду, влагу, мраз и со и осигурати све преломе трасе цевовода према техничким и санитарним условима и нормативима.
9. Трасу замењене и новопроектване водоводне мреже лоцирати јавном површином, улицом, сокаком, саобраћајницом, у зависности од положаја постојеће водоводне мреже, подземних и надземних институција и регулационе линије улице-пута.
10. Постојећу уличну водоводну мрежу и прикључне – доводне водове који се мењају укинути на местима прикључака, према условима ЈП „Водовод и канализација“ Пирот.
11. Замењене прикључне-доводне водове за објекте и сокаке – новопроектване улице од места прикључка на уличној водоводној мрежи до улаза у парцеле и сокаке – новопроектване улице, тј. до постојећих – новопроектваних технички прописних водомерних шахти, урадити цевима пречника мин 1“, тј. 2“ , у зависности од пречника постојећих прикључних-доводних водова.
12. Замењену – новопроектвану уличну водоводну мрежу и прикључне – доводне водове извести управно на постојеће уличне, замењене, новопроектване водове, полиетиленским (ПЕ) цевима густине 100, за радни притисак од 10 бара.
  - 12.1. Спајање цеви предвидети електрофузионим заваривањем.
13. На постојећу – замењену – новопроектвану уличну водоводну мрежу и прикључне – доводне водове превезати постојеће прикључке и прикључне водове, главне водомере (домаће производње) и арматуру, који се налазе у технички прописним водомерним шахтама и подземну инсталацију-вентиле, хидранте, према условима ЈП „Водовод и канализација“ Пирот.
14. На постојећу-замењену-новопроектвану уличну водоводну мрежу, прикључне-доводне водове и на местима прикључака водоводне мреже за улице, сокаке, пословне, спортске, комплексне стамбене објекте, установе, предвидети замену постојеће арматуре и новопроектване вентиле – овалне засуне, за радни притисак од 10 бара:
  - Са уградбеном гарнитуром и уличном друмском капом, уколико је водоводна мрежа пречника од 5/4“ до 63 mm (НД50),

- Са точком, у новопроектваним водоводним шахтама (са тешким ливеним поклопцима, пречника 60 см, носивости 40 t), уколико је водоводна мрежа пречника 90 mm (НД 90) и више,
  - Подземне хидранте, како се одреди пројектом, а према техничким условима и нормативима садржаним у Правилнику о техничким нормативима за хидрантску мрежу за гашење пожара.
- 14.1. Предвидети заштиту цеви – цевовода при пролазу испод пута, канала – пролаза, преко моста и осигурати све преломе трасе цевовода према техничким и санитарним условима и нормативима.
15. Уколико се постојећи главни водомери, које читавају екипе ЈП „Водовод и канализација“ Пирот, налазе у технички непрописаним водомерним шахтама, водомере из постојећих водомерних шахти изместити у новопроектваним (бетонским шахтама са металним поклопцем пречника мин 60 см), а постојеће водомерне шахте и прикључне водове укинути на местима прикључака, према условима ЈП „Водовод и канализација“ Пирот.
- Како на ситуацију нисз приказани сви постојећи прикључни – доводни водови за објекте – установе, поменуте радове реализовати у току уређења парковске површине, одн. Рехабилитације – реконструкције и изградње улице.
- 15.1. Трошкове измештања водомера, укидање шахти и прикључака, замену дела водоводне мреже, вентила, хидраната сноси инвеститор – власник прикључака.
16. Уколико се техничким решењем – пројектом за објекте - катастарске парцеле предвиди укидање постојећих прикључака, према условима ЈП „Водовод и канализација“ Пиро. Све трошкове сноси инвеститор.
17. Уколико се техничким решењем-пројектом за објекте – катастарске парцеле не предвиди укидање постојећих прикључака на водоводну мрежу, инвеститор је у обавези да за дате објекте – парцеле обезбеди поменуте прикључке на водоводну мрежу, према условима ЈП „Водовод и канализација“ Пирот.
18. За мерење утрошка санитарне и хидрантске водоводне мреже објеката предвидети:
- Посебне – главне водомере домаће производње (Пречника мин  $\frac{3}{4}$ “ – како се одреди пројектом) за одвојено мерење утрошка санитарне воде објеката, уколико је водоводна мрежа до  $\frac{5}{4}$ “,
  - Комбиноване водомере (пречника мин 2“ – у складу са хидрауличким прорачуном из пројектне документације), за мерење утрошка санитарне воде објеката, уколико је водоводна мрежа пречника од  $\frac{6}{4}$ “ до 150 mm,
  - Електромагнетни мерач протока воде пречника 150 mm, за мерење утрошка санитарне воде хидрантске мреже објекта, уколико је водоводна мрежа пречника од 150 mm и више са хватачима нечистоће и арматуром, на постојеће – новопроектване прикључне водове, у постојећим -реконструисаним-новопроектваним водомерним шахтама, како се одреди пројектом, које ће читавати екипе мерно-наплатне службе ЈП „Водовод и канализација“ Пирот.
  - Довод електричне енергије за главни електромагнетни мерач протока у водомерној шахти треба да обезбеди инвеститор.
  - Локација водомерне шахтеЧ на тротоару или у плацу, на максималном растојању 0,5 m од регулационе линије парковске површине, одн.улице, управно на новопроектвани - замењени – постојећи прикључни вод за објекат.
19. Уколико постојећи – новопроектвани – замењени прикључни вод пролази преко грађевинске парцеле инвеститора – подносиоца захтева – власника парцеле, инвеститор – подносиоц захтева – власник парцеле преноси право службености пролаза преко парцеле, без посебног одобрења, накнаде или терета ЈП „Водовод и канализација“ Пирот, а у циљу израде прикључка и оджавања тог дела прикључног вода.
20. Монтерске радове на изради прикључка до и у постојећим-новопроектваним-реконструисаним водомерним шахтама, уградњу хватача нечистоће, водомера, комбинованих водомера, ел.магнетног мерача протока воде и арматуре (пропусних, испусних и неповратних вентила, у њима, замену водомерне мреже до постојећих технички прописаних водомерних шахти, укидање -заштоповање и превезивање постојеће водомерне мреже, арматуре и прикључака на замењеној-новопроектваној водомерној мрежи, измештање водомера и арматуре из постојећих у новопроектваним – реконструисаним водомерним шахтама изводи искључиво ЈП „Водовод и канализација“ Пирот.
- Напомена: Спајање испусних испусних вентила – засуна и неповратних вентила иза главних водомера, комбинованих водомера и ел.магнетних мерача протока воде са доводним



инсталацијама у постојећим-реконструисаним-новопројектованим водомерним шахтама нема обавезу да ради ЈП „Водовод и канализација“ Пирот.

21. Пре уређења парковске површине, рехабилитације-изградње-реконструкције улице, саобраћајнице, уколико има кварова на водоводној мрежи иза главних водомера за постојеће објекте, установе, зелене површине и др., потребно је заменити разводну водоводну мрежу иза главних водомера. Све трошкове сnose инвеститори – власници објеката, установа, зелених површина.

Напомена: ЈП „Водовод и канализација“ Пирот нема тачан податак о положају, пречнику и на којој дубине се налази доводна и разводна водоводна мрежа за поменуте кориснике – потрошаче, јер по Закону, ЈП „Водовод и канализација“ Пирот не одржава водоводну мрежу из главних водомера.

22. У оквиру реконструкције, рехабилитације и изградње улице, саобраћајнице, новопројектовани ивичњаци не треба да буду лоцирани изнад постојеће – замењене – новопројектоване уличне водоводне мреже и арматуре на њој.

- Све трошкове у циљу изградње, замене водоводне мреже и арматуре, израде прикључка објекта на водоводну мрежу сноси инвеститор.“

- У делу Б. ПЛАНСКА РЕШЕЊА ПРОСТОРНОГ РАЗВОЈА, у целини 6. УСЛОВИ ЗА УРЕЂЕЊЕ МРЕЖЕ ИНФРАСТРУКТУРЕ, у подцелини 6.3. КАНАЛИЗАЦИОНА МРЕЖА:

- Одељак Услови изградње канализационе мреже се мења и гласи:

„На основу података и посебних услова издатих од стране ЈП „Водовод и канализација“ Пирот (Број 04-805/2 од 14.09.2022.године) дефинисано је следеће:

1. На графичком прилогу бр. 5.1. приказана је постојећа канализациона мрежа, означени пречници цеви и дубине канализације у постојећим канализационим шахтама.

Дубина канализационе мреже до врха цеви испод коте терена – поклопца постојећих канализационих шахти на територији обухваћеној планом генералне регулације „Пирот - запад“ креће се од 0,4 до 0,2 m.

Напомена: 1.1. ЈП „Водовод и канализација“ Пирот нема тачан податак о положају, пречнику и на којој дубини се налази постојећа канализациона мрежа за објекте – кориснике, јер није у надлежности ЈП „Водовод и канализација“ Пирот.

2. У оквиру границе плана генералне регулације „Пирот - запад“, у зависности од капацитета постојеће уличне канализационе мреже, планираних потреба и капацитета комуналних, пословних и стамбених објеката и капацитета постојеће канализације, за прикупљање и одвођење фекалне воде предвидети замену старе и дотрајале канализационе мрежеи уколико се одреди пројектом изградњу нове, цевима пречника мин 200 mm, односно макс., пречника 450 mm, како се одреди пројектом, према условима ЈП „Водовод и канализација“ Пирот.

3. Траса новопројектоване канализационе мреже треба да иде јавном површином – улицом – саобраћајницом.

4. На новопројектованој канализационој мрежи предвидети канализационе шахте, са тешким ливеним поклопцем (пречника 60 cm, носивости 40t) према свим техничким условима и нормативима.

4.1. На новопројектованој канализационој мрежи не треба предвидети сливнике за одвођење атмосферске воде.

4.2. Предвидети заштиту цевовода при пролазу испод пута-канла-пролаза, осигурати све преломе трасе цевовода и обезбедити водонепропусност цевовода према свим техничким и санитарним условима и нормативима.

5. Локацију нових прикључака и канализационих шахти и трасу прикључних водова одредити пројектом.

6. Прикључне водове за објекте, установе и др. Известити управо на постојеће-новопројектоване-замењене водове цевима пречника мин 160 mm – како се одреди пројектом.

7. За сваку целину, објекат, установу предвидети посебне, или заједничке прикључке-прикључне водове, пречника како се одреди пројектом.

8. На местима прикључака на канализациону мрежу предвидети канализационе шахте са тешким ливеним поклопцем (пречника мин 60cm, носивости 40t), како се одреди пројектом.

9. Монтерске радове на изради прикључка канализације на уличну-главну канализациону мрежу изводи искључиво ЈП „Водовод и канализација“ Пирот.

10. Просторије објекта – грађевине ниже од коте нивелете улице не треба прикључити на канализациону мрежу.

11. Отпадну воду довести на ниво отпадне комуналне воде, на основу општинске одлуке (Општински Службени гласник бр.5/1995).
12. Атмосферску воду не треба упуштати у канализациону мрежу.
13. Пре почетка пројектовања датог комплекса неопходно је извршити геодетско снимање терена.
14. Уколико у делу границе разраде датог комплекса не постоји могућност да се део објеката прикључи на новопроектвану уличну фекалну канализациону мрежу (због висинског положаја терена), канализацију објеката решити препумпавањем у канализациону мрежу, према свим техничким и санитарним условима и нормативима.
15. Уколико се техничким решењем – пројектом за објекте – катастарске парцеле предвиди укидање постојећих прикључака на канализациону мрежу, постојеће прикључке укинути-заштоповати на местима прикључака, према условима ЈП „Водовод и канализација“ Пирот. Све трошкове сноси инвеститор.
16. Уколико се техничким решењем – пројектом за објекте – катастарске парцеле не предвиди укидање постојећих прикључака на канализациону мрежу, инвеститор је у обавези да за дате објекте – парцеле обезбеди поменуте прикључке на канализациону мрежу, према условима ЈП „Водовод и канализација“ Пирот.
17. У оквиру реконструкције и изградње улице, саобраћајнице, новопројектовани ивичњаци не треба да буду лоцирани изнад постојеће – новопроектване уличне канализационе мреже.
18. Количина отпадне воде која се упушта у канализациону мрежу мора се мерити преко водомера за мерење утошка воде коју ће читавати мерно – наплатна служба ЈП „Водовод и канализација“ Пирот.
19. Све трошкове у циљу израде прикључка објекта на канализациону мрежу сноси инвеститор.

#### Препоруке за одвођење атмосферске канализације

1. На основу општинске одлуке Општински службени гласник бр. 5/1995 није дозвољено упуштање прикупљених атмосферских вода у јавну канализациону мрежу.
2. Прикупљање, одводњу и диспозицију атмосферских вода са површина комплекса решити унутар самог комплекса, применом децентрализованих локалних система управљања кишним отицањем који укључују системе за задржавање цоде на сливу, инфилтрацију, поновно коришћење кишнице, а само вишкови се испуштају у животну средину, под условима који неће угрозити реципијент.
3. При изградњи нових или реконструкцију постојећих саобраћајница, пешачких стаза, паркиралишта, манипулативних и других површина применити расположиве технике за смањење отицања атмосферских вода повећањем инфилтрације у подземље на самом месту настајања и за успоравање отицања атмосферских вода у складу са конкретним условима и расположивим могућностима (пропусно попличавање површина пропусним асфалтом, пропусним бетоном, пропусним плочама, травнатим решеткама и слично, обарање ивичњака према зеленим површинама, одводњавање атмосферских вода инфилтрационим јарковима/рововима и затрављеним риголама/каналима поред саобраћајних и пешачких површина, изградња кишних башти, ретензионих и детензионих јединица).
4. За изградњу приступних саобраћајница и паркинг простора препоручује се прописно попличавање површина пропусним асфалтом, пропусним бетоном, пропусним плочама, травнатим решеткама и слично на шљунчано/пешчаном филтру и каменом инфилтрационом слоју што већег ретензионог капацитета, као и обарање ивичњака према зеленим површинама.
5. За изградњу MINI PITCH терена препоручује се коришћење вештачке траве на пропусном асфалту или бетону на одговарајућој шљунчаној подлози са дренажним цевима.
6. При реконструкцији и изградњи атлетске стазе и борилишта препоручује се коришћење пропусне подлоге (пропусни тартан, CONIPUR SP, CONIPUR EPDM или подлога сличних карактеристика) на пропусном асфалту или бетону.
7. Прикупљање вишкова атмосферских вода са коловоза, паркиралишта, манипулативних и других површина решити путем сливника (тачкастих и линијских). Места сливника ускладити са попречним подужним падовима нивелете. Препоручује се коришћење линијских сливника високог одводног и ретензионог капацитета.
8. Прикупљање вишкова атмосферских вода са MINI PITCH терена решити путем тачкастих и линијских сливника постављених по ободу терена. Препоручује се коришћење линијских сливника високог одводног и ретензионог капацитета.
9. Прикупљање атмосферских вода са спортских терена, атлетских стаза и борилишта решити путем тачкастих и линијских сливника постављених по ободу спортског терена и атлетске стазе. Препоручује се коришћење линијских сливника високог одводног и ретензионог капацитета.

10. Прикупљање атмосферских вода са зелених површина и зелених паркиралишта није потребно вршити.
11. Кровне равни свих објеката у комплексу у погледу њиховог нагиба решити тако да се одвођење атмосферских вода са површина крова врши унутар сопствене парцеле. Одвођење атмосферских вода са кровних површина вршити у околно зрлрнило или у спремнике, тако да се могу искористити за заливање зелених и других површина и травнатих терена, као и за друге технолошке потребе.
12. Одвођење прикупљених атмосферских вода према реципијенту планирати путем отворених канала уз саобраћајнице и пешачке стазе у комплексу, или путем затворене каналске мреже комплекса која се граде у склопу уређених јавних прометних и паркиралишних површина.
13. Као реципијент користити реку Нишаву и/или околни терен у оквиру комплекса (упојне грађевине). Код испуштања воде у околни терен потребно је водити рачуна да се не изазову ерозиони процеси, па се препоручује коришћење расуте одводње и мањих упојних грађевина. Коначне локације упојних бунара и димензије грађевина система одредити хидрауличким прорачуном на основу података хидрогеолошких истражних радова.
14. Атмосферске воде са улица, паркиралишта, манипулативних и других површина потребно је, пре одвођења у сабитни канал/колектор или испуштања у реципијент (река Нишава и/или околни терен преко упојних бунара), претходно третирати у одговарајућим објектима (таложнице, сепаратор масти и уља и др.), према важећим прописима и водоправним условима.
15. Атмосферска вода са површине под вештачком травом потребно је, пре одвођења у сабирни канал/колектор или испуштања у реципијент (река Нишава и/или околни терен преко упојних бунара), претходно третирати у таложницама/песковима, према важећим прописима и водоправним условима.
16. Изузетно, ако нема других опција, дозвољава се одвођење атмосферских вода са кровних површина објеката у комплексу у инфилтрационе јаркове/ровове или затрављене риголе/канале поред саобраћајних и пешачких површина или укључење путем олучњака директно на затворену каналску мрежу комплекса за одвод атмосферских вода, без претходног третмана.
17. Цевоводе санитарних отпадних и атмосферских вода треба полагати унутар коридора постојећих и планираних саобраћајница и пешачких стаза. Све цевоводе, ревизиона окна, сливнике и сл. Потребно је извести као водонепропусне, а морају бити димензионисани у складу са хидрауличким оптерећењем из објеката за санитарне отпадне воде и према величини гравитирајућег сливног подручја за атмосферске воде. Минимални дозвољени профил цевовода за атмосферске воде је ДН 250 mm.
18. Дубина укопавања код канализационе мреже мора да обезбеди надслој земље од најмање 0,8 m изнад цеви. У случају потребе, извршити насипање терена како би се обезбедио прописани наслој. Уколико се овај надслој не може обезбедити, трасу сместити у заштитну цев.
19. Све објекте система за прикупљање, одвођења и диспозицију атмосферских вода димензионисати у складу са одговарајућим хидрауличким прорачуном.

#### Напомена:

1. Пре израде прикључка на градску водоводну у канализациону мрежу инвеститор треба да приложи:
  - Сагласност Телеком-а, СББ-а, Електропривреде и Топлане;
  - Решење Јавног Предузећа за планирање и уређење грађевинског земљишта Пирот за раскопавање јавне површине (враћање асфалта-бетона-бетонских плоча у првобитно стање пада на терет инвеститора; део прикључног вода на коловозу затрпати шљунком ради постизања потребне збијености терена и осигурања од слегања);
  - Потврду Јавног Предузећа за планирање и уређење грађевинског земљишта Пирот о измиреним обавезама комуналија;
  - Потврду МЗ да се објекат може прикључити на водоводну и канализациону мрежу;
  - Одобрење за изградњу објеката издато на основу одредаба Закона о планирању и изградњи објеката („Службени гласник РС“ бр. 72/09);
  - Сагласност власника водомерне шахте, канализационе мреже и парцеле;
  - Доказ о власништву над парцелом и објектом: Уговор о наследству-поклону-купопродаји, оставинско решење-поравнање и др.
  - Уговор са извођачима радова о извођењу радова.
2. Рок важности ових услова је две године од дана издавања.
3. У случају измене или одступања од приложене документације инвеститор је дужан да упозна ЈП „Водовод и канализација“ Пирот са тим и обнови захтев за услове.

4. Уколико се постојећи-новопројектовани-реконструисани-дограђени објекат налази на траси водоводне или канализационе мреже, исту треба изместити према условима ЈП „Водовод и канализација“ Пирот. Трошкови измештања водоводне или канализационе мреже и објеката на њима падају на терет инвеститора.
5. Уколико се пројектном документацијом за постојећи-новопројектовани-реконструисани-дограђени објекат предвиди водоводна и канализациона мрежа већих пречника од постојећих пречника цеви, или хидрантска мрежа, прикључак на градску водоводну и канализациону мрежу извести према условима ЈП „Водовод и канализација“ Пирот, који ће бити дати након обављења захтева за услове-техничко решење.
  - 5.1) Уколико је за постојећи-новопројектовани-реконструисани-дограђени објекат постојећи прикључени вод на водоводној мрежи мањег пречника од 1“, прикључак на градску водоводну мрежу извести на земењени-новопројектовани прикључни вод пречника мин 1“, према условима ЈП „Водовод и канализација“ Пирот.
  - 5.2) Уколико је постојећа улична водоводна мрежа мањег номиналног пречника од 50 mm, прикључак објекта извести на замењену-новопројектовану уличну водоводну мрежу номиналног пречника мин 50 mm, према условима ЈП „Водовод и канализација“ Пирот.
6. Уколико се техничким решењем-пројектом предвиди укидање постојећих прикључака на градску водоводну и канализациону мрежу, постојеће прикључке укинути-заштоповати на местима прикључака према условима ЈП „Водовод и канализација“ Пирот. Све трошкове сноси инвеститор.
7. Уколико се техничким решењем-пројектом за објекте-катастарске парцеле са приложене ситуације не предвиди укидање постојећих прикључака на градску водоводну и канализациону мрежу, инвеститор је у обавези да за дате објекте-парцеле обезбеди поменуте прикључке на водоводну и канализациону мрежу, према условима ЈП „Водовод и канализација“ Пирот.
8. ЈП „Водовод и канализација“ Пирот нема тачан податак о положају, пречнику и дубини свих прикључних водова на водоводној и канализационој мрежи, о разводној инсталацији и арматури.
9. Уколико приликом ископа на терену дође до откривања постојећих водова, или се нађу прикључни водови који нису приказани на ситуацији, а које одржава ЈП „Водовод и канализација“ Пирот, исти треба да остану у функцији, према условима и сагласности ЈП „Водовод и канализација“ Пирот, у зависности од нивелације терена-улице-пута и инсталација.
  - За измену трасе, спуштање водоводне и канализационе мреже, или укидање исте, потребна је сагласност ЈП „Водовод и канализација“ Пирот и власника корисника инсталације.
10. Све што није поменуто овим Условима биће регулисано у складу са Општинском одлуком о водоводу и канализацији (Сл.Лист града Ниша од 22.11.2006.год.).

У циљу заштите водоводне и канализационе мреже и објеката на њима:

1. Инвеститор – извођач радова је обавезан да све предметне радове у односу на водоводну и канализациону мрежу и објекте на њима изведе према постојећим техничким прописима, правилницима и наведеним условима из ове сагласности.
2. Инвеститор – извођач радова је дужан да пре почетка радова изврши откривање главног уличног цевовода и прикључних водова (у даљем тексту цевоводи) по правцу као и на местима скретања истих, како би се утврдио тачан положај и дубина цевовода. Тиме би се прецизније дефинисала траса цевовода која је већ учртана, као и оних који нису учртани. Примерак ситуације са цевоводима је приказан уз сагласност. У том случају обавезно је обезбедити присуство техничког органа ЈП „Водовод и канализација“ Пирот. ЈП „Водовод и канализација“ Пирот ће сама извршити откривање цевовода уколико инвеститор то захтева, а о трошку инвеститора.
3. Представник Водовода ће заједно са представником инвеститора- извођача радова по испуњењу захтева из тачке 2. Уписом у грађевински дневник или записником константовати да је инвеститор – извођач радова упознат са стварним положајем цевовода и да се може отпочети са радом.
4. У близини водоводне и канализационе мреже до 2,0m дозвољен је само ручни ископ.
5. Инвеститор – извођач радова је обавезан да своје да своје инсталације на местима укрштања са водоводном и канализационом мрежом постави на вертикалном растојању које не сме бити мање од 0,5m, а хоризонтално растојање не сме бити мање од 1,0m на местима приближавања тј. паралелног вођења. Појас заштите око главних цевовода треба да износи са сваке стране најмање по 2,5m. Приликом израде документације и извођења радова потребно је придржавати се ПРАВИЛНИКА О НАЧИНУ ОДРЕЂИВАЊА И ОДРЖАВАЊА

ЗОНА САНИТАРНЕ ЗАШТИТЕ ИЗВОРИШТА ВОДОСНАБДЕВАЊА („Сл.гласник“, бр.. 92/2008.).

6. Уколико се траса Ваших инсталација и објекти поклапају са трасом инсталација ЈП „Водовод и канализација“ Пирот, потребно је извршити измештање трасе Ваших инсталација и објеката. Све трошкове сноси инвеститор-извођач радова.
7. Уколико приликом извођења радова ипад дође до оштећења водоводне и канализационе мреже, сви трошкови поправке падају на терет инвеститора – извођача.
8. Уколико је потребно извршити измештање водоводне или канализационе мреже и објеката на њима, трошкови измештања падају на терет инвеститора – извођача.
9. Након завршетка радова инвеститор – извођач радова дужан је да доведе у првобитно стање откривену водоводну или канализациону мрежу (посебно да обезбеди заштиту против слегања терена).
10. Рок важности ове сагласности је две године од дана издавања.

У случају измена или одступања од приложене ситуације или пројекта инвеститор је обавезан да упозна ЈП „Водовод и канализација“ Пирот са тим и обнови захтев за сагласност – услове.“

- У делу Б. ПЛАНСКА РЕШЕЊА ПРОСТОРНОГ РАЗВОЈА, у целини 6. УСЛОВИ ЗА УРЕЂЕЊЕ МРЕЖЕ ИНФРАСТРУКТУРЕ, у подцелини 6.4. ЕЛЕКТРОЕНЕРГЕТСКА МРЕЖА:

- Одељак Услови за прикључење на електроенергетску мрежу се мења и гласи:

„На основу података и услова Електродистрибуције Србије д.о.о. Београд, Огранак Електродистрибуција Пирот (БРОЈ: 2460800-Д10-25-375352/2-22 од 08.09.2022.године) дефинисано је следеће:

1. У границама Плана постоје изграђени електроенергетски објекти (ЕЕО):

- Мрежа напонског нивоа 35 kV је надземно-подземна и припада трафо реону ТС 110/35 kV Пирот 1
- Мрежа 10 kV је надземно-подземна и припада трафореонима ТС 35/10 kV Пирот 1 и Пирот 2
- Мрежа 0,4 kV је надземно-подземна и припада трафостаницама 10/0,4 kVу оквиру плана

2. У границама Плана Електродистрибуција Пирот не планира изградњу нових електроенергетских објеката, али имајући у виду границе обухвата Плана, уколико се у наредном периоду појаве купци чија захтевана снага превазилази капацитете постојеће електроенергетске мреже услов за прикључење таквих купаца биће изградња нових електроенергетских објеката. Карактеристична је урбанистичка целина ПЗ, предвиђена за вишепородично становање. Како су у овом делу града, претходном изградњом стамбених зграда, попуњени сви енергетски капацитети, напонских нивоа 10 и 35 kV услов за прикључење нових објеката била би изградња нове ТС 35/10 kV са прикључним 35 и 10 kV водовима. Погодна локација за изградњу ТС 35/10 kV може бити на парцели предвиђеној за парковску површину. Такође, у урбанистичкој целини А14 предвиђена је изградња Дома за старе, што ће, у складу са потребама захтевати изградњу нових енергетских објеката. Врста објеката и напонски ниво зависеће од захтеване снаге.

3. Пре израде пројектне документације за објекте у границама Плана инвеститор је у обавези да затражи услове за пројектовање и прикључење на енергетски систем.

4. Напајање нових ТС 10/0,4 kV планирати са најближих 10 kV водова или из постојећих ТС 10/0,4 kV новим 10 kVнадземним или кабловским водом. Локације ТС треба одредити поред улица (на приступним местима) и што ближе центру потрошње електричне енергије. Приступ трафо станицама остварити преко постојећих и планираних саобраћајница. Новопроектване ТС 10/0,4 kV градити као МБТС, зидане или стубне, у складу са условима ЕД Пирот.

5. Расплет водова 0,4 kVиз будућих ТС 0,4 kV биће формиран према потребној снази, намени и локацији објеката које иста напаја електричном енергијом, а на основу конкретних техничких услова.

6. Нове електроенергетске водове у оквиру Плана предвидети подземно или надземно, у складу са условима Електродистрибуције Србије и условима на терену.“

- У делу Б. ПЛАНСКА РЕШЕЊА ПРОСТОРНОГ РАЗВОЈА, у целини 6. УСЛОВИ ЗА УРЕЂЕЊЕ МРЕЖЕ ИНФРАСТРУКТУРЕ, у подцелини 6.6. ЕЛЕКТРОНСКО-КОМУНИКАЦИОНА ИНФРАСТРУКТУРА, у Одељку Правила за изградњу кабловског дистрибутивног система (КДС-а):

- у Ставу 4 брише се део „Општином“ и додаје се „јединицом локалне самоуправе“
- у Ставу 5 брише се део „Општином“ и додаје се „јединицом локалне самоуправе“

- У делу Б. ПЛАНСКА РЕШЕЊА ПРОСТОРНОГ РАЗВОЈА, у целини 7. УСЛОВИ И МЕРЕ ЗАШТИТЕ ПРИРОДЕ И КУЛТУРНО ИСТОРИЈСКОГ НАСЛЕЂА:
  - у Ставу 1 брише се део „Законом о заштити културних добара (Службени гласник РС бр.71/94) и додаје се „Законом о културним добрима („Службени гласник РС“, бр.71/94, 52/2011 - др. закони, 99/2011 - др. закон, 6/2020 - др. закон и 35/2021 - др. закон)“
  
- У делу Б. ПЛАНСКА РЕШЕЊА ПРОСТОРНОГ РАЗВОЈА, у целини 8. ЗАШТИТА И УНАПРЕЂЕЊЕ ЖИВОТНЕ СРЕДИНЕ, у подцелини 8.2. УСЛОВИ И МЕРЕ ЗАШТИТЕ ЖИВОТНЕ СРЕДИНЕ, у Одељку Мере заштите вода:
  - Бришу се све тачке и додаје се део: „У циљу повећања квалитета вода спроводе се мере заштите на основу водних услова издатих од стране ЈВП „Србијаводе“ Београд, Водопривредни центар „Морва“ Ниш (Број 8432/1 од 19.09.2022.године) који су дефинисани у делу Б. ПЛАНСКА РЕШЕЊА ПРОСТОРНОГ РАЗВОЈА у Поглављу 1 ОПШТА ПРАВИЛА И КОНЦЕПЦИЈА УРЕЂЕЊА ПРОСТОРА“
  
- У делу Б. ПЛАНСКА РЕШЕЊА ПРОСТОРНОГ РАЗВОЈА, у целини 8. ЗАШТИТА И УНАПРЕЂЕЊЕ ЖИВОТНЕ СРЕДИНЕ, у подцелини 8.3. ИЗРАДА СТРАТЕШКЕ ПРОЦЕНЕ УТИЦАЈА НА ЖИВОТНУ СРЕДИНУ:
  - Бришу се сви ставови и додаје се део:

Израда стратешке процене утицаја на животну средину има за циљ да обезбеди услове за интеграцију заштите животне средине и одрживог развоја у свим фазама израде Плана и да послужи као основа за дефинисање правила и мера заштите животне средине у планском документу. У складу са законским оквирима, Стратешка процена утицаја Плана генералне регулације „Пирот - запад“ на животну средину, као део Плана, се не мења и остаје да важи као саставни део измена и допуна Плана генералне регулације "Пирот - запад", а на основу Одлуке Одељења за урбанизам, стамбено-комуналне послове, грађевинарство и инспекцијске послове Градске управе Пирот (бр. 03-501/64-2016. од 30.08.2016. године) и сагласности на Извештај о стратешкој процени утицаја плана генералне регулације „Пирот - запад“ на животну средину (Бр. 03-501/64-2016 од 19.12.2016.године), као и на основу Мишљења Одељења за урбанизам, стамбено-комуналне послове, грађевинарство и инспекцијске послове Градске управе Пирот о неприступању израде стратешке процене утицаја Плана на животну средину (бр. 03-350/500-2022 од 29.09.2022. године).

За све објекте који могу имати утицаја на животну средину, надлежни орган може прописати израду Студије процене утицаја на животну средину у складу са Законом о заштити животне средине, Законом о процени утицаја на животну средину („Службени гласник РС“, бр. 135/2004, 36/2009), Правилником о садржини студије о процени утицаја на животну средину („Службени гласник РС“, бр. 69/2005.) и Уредбом о утврђивању Листе пројеката за које је обавезна процена утицаја и Листе пројеката за које се може захтевати процена утицаја на животну средину („Службени гласник РС“, број 114/2008).
  
- У делу Б. ПЛАНСКА РЕШЕЊА ПРОСТОРНОГ РАЗВОЈА, у целини 10. ПРАВИЛА ГРАЂЕЊА:
  - У Ставу 1 додају се две тачке: „Спортско рекреативне површине“ и „Јавне зелене површине“
  - Брише се Став 2.
  
- У делу Б. ПЛАНСКА РЕШЕЊА ПРОСТОРНОГ РАЗВОЈА, у целини 10. ПРАВИЛА ГРАЂЕЊА у подцелини ПОРОДИЧНО СТАНОВАЊЕ у табели:
  - У Ставу 1 брише се део „саобраћаја и везе“ и додаје „(туризам, трговина, услужно занатство, угоститељство и саобраћај)“
  - У Ставу 3 у вези са Законом о планирању и изградњи додају се следећи бројеви „Службеног гласника РС“: „83/2018, 31/2019, 37/2019 - и др закон, 9/2020 и 52/2021“
  - У Ставу 7 брише се део „П+1+Пк“ и додаје „П+2“
  - У Ставу 14 брише се део „општински орган“ и додаје „орган јединице локалне самоуправе“
  
- У делу Б. ПЛАНСКА РЕШЕЊА ПРОСТОРНОГ РАЗВОЈА, у целини 10. ПРАВИЛА ГРАЂЕЊА у подцелини СЕОСКО СТАНОВАЊЕ у табели:

- У Ставу 4 брише се део „локацијском дозволом“ и додаје „информацијом о локацији, односно локацијским условима“
  - У Ставу 5 бришу се делови „локацијском дозволом“ и додаје „информацијом о локацији, односно локацијским условима“
  - У Ставу 6 брише се део „кроз локацијску дозволу“ и додаје „информацијом о локацији, односно локацијским условима“
  - У Ставу 6 брише се део „локацијском дозволом“ и додаје „информацијом о локацији, односно локацијским условима“
  - У Ставу 7 брише се део „локацијском дозволом“ и додаје „информацијом о локацији, односно локацијским условима“
  - У Ставу 11 брише се део „локацијском дозволом“ и додаје „информацијом о локацији, односно локацијским условима“
  - У Ставу 15 брише се део „општински орган“ и додаје „орган јединице локалне самоуправе“
- У делу Б. ПЛАНСКА РЕШЕЊА ПРОСТОРНОГ РАЗВОЈА, у целини 10. ПРАВИЛА ГРАЂЕЊА у подцелини ВИШЕПОРОДИЧНО СТАНОВАЊЕ у табели:
    - У Ставу 1 брише се део „саобраћаја и везе“ и додаје „(туризам, трговина, услужно занатство, угоститељство и саобраћај)“
    - У Ставу 3 брише се део „од П+3 до П+6“ и додаје „од П+4 до П+7“
    - У Ставу 3 у вези са Законом о планирању и изградњи додају се следећи бројеви „Службеног гласника РС“: „83/2018, 31/2019, 37/2019 - и др закон, 9/2020 и 52/2021“
    - У Ставу 7 брише се део „П+5“ и додаје „П+7“
    - Став 13 брише се и додаје:

„За паркирање возила за сопствене потребе, власници породичних и стамбених објеката свих врста по правилу обезбеђују простор на парцели на којој се налази објекат изван површине јавног пута, и то - једно паркинг или гаражно место на један стан.

За паркирање возила за сопствене потребе, власници осталих објеката обезбеђују простор на сопственој грађевинској парцели, изван површине јавног пута.

У случају из става 2. овог члана, број потребних паркинг места се одређује на основу намене и врсте делатности, и то по једно паркинг или гаражно место (у даљем тексту: ПМ), на следећи начин:

- 1) банка, здравствена, пословна, образовна или административна установа - 1 ПМ на 70 m<sup>2</sup> корисног простора;
- 2) пошта - 1 ПМ на 150 m<sup>2</sup> корисног простора;
- 3) трговина на мало - 1 ПМ на 100 m<sup>2</sup> корисног простора, односно, код објеката (локала) испод 100m<sup>2</sup> једно ПМ за сваки локал.
- 4) угоститељски објекат - 1 ПМ на користан простор за 8 столица;
- 5) хотелијерска установа - 1 ПМ на користан простор за 10 кревета;
- 6) позориште или биоскоп - 1 ПМ на користан простор за 30 гледалаца;
- 7) спортска хала - 1 ПМ на користан простор за 40 гледалаца;
- 8) производни, магацински и индустријски објекат - 1 ПМ на 200 m<sup>2</sup> корисног простора.

Паркинг места димензионисати према стандардима (минималне димензије 2,5m x 5m).

Гараже објеката планирају се у или испод објекта у габариту, подземно изван габарита објекта или надземно на грађевинској парцели.

Површине гаража објеката које се планирају надземно на грађевинској парцели урачунавају се при утврђивању индекса или степена изграђености, односно степена искоришћености грађевинске парцеле, а подземне гараже се не урачунавају у индексе.“

- У Ставу 14 брише се део „општински орган“ и додаје „орган јединице локалне самоуправе“
  - У Ставу 15 брише се део „породично становање, приградско становање“
- У делу Б. ПЛАНСКА РЕШЕЊА ПРОСТОРНОГ РАЗВОЈА, у целини 10. ПРАВИЛА ГРАЂЕЊА у подцелини ЦЕНТРАЛНЕ УРБАНЕ И ПОСЛОВНЕ ЗОНЕ у табели:
    - У Ставу 1 брише се део „саобраћаја и везе“ и додаје „(туризам, трговина, услужно занатство, угоститељство и саобраћај)“

- У Ставу 3 у вези са Законом о планирању и изградњи додају се следећи бројеви „Службеног гласника РС“: „83/2018, 31/2019, 37/2019 - и др закон, 9/2020 и 52/2021“
  - У Ставу 7 брише се део „П+2+Пк“ и додаје „П+3“
  - У Ставу 14 брише се део „општински орган“ и додаје „орган јединице локалне самоуправе“
- У делу Б. ПЛАНСКА РЕШЕЊА ПРОСТОРНОГ РАЗВОЈА, у целини 10. ПРАВИЛА ГРАЂЕЊА у подцелини РАДНЕ ПОВРШИНЕ ЗА СКЛАДИШНЕ И СЕРВИСНЕ ФУНКЦИЈЕ И ИНДУСТРИЈА:
    - У називу подцелине брише се део: „И ИНДУСТРИЈА“
  - У делу Б. ПЛАНСКА РЕШЕЊА ПРОСТОРНОГ РАЗВОЈА, у целини 10. ПРАВИЛА ГРАЂЕЊА у подцелини РАДНЕ ПОВРШИНЕ ЗА СКЛАДИШНЕ И СЕРВИСНЕ ФУНКЦИЈЕ у табели:
    - У Ставу 1 брише се део „саобраћаја и везе“ и додаје „(туризам, трговина, услуђно занатство, угоститељство и саобраћај)“
    - У Ставу 3 у вези са Законом о планирању и изградњи додају се следећи бројеви „Службеног гласника РС“: „83/2018, 31/2019, 37/2019 - и др закон, 9/2020 и 52/2021“
    - У Ставу 14 брише се део „општински орган“ и додаје „орган јединице локалне самоуправе“
    - У Ставу 15 брише се део „приградско становање“
  - У делу Б. ПЛАНСКА РЕШЕЊА ПРОСТОРНОГ РАЗВОЈА, у целини 10. ПРАВИЛА ГРАЂЕЊА у подцелини СПОРТСКО РЕКРЕАТИВНЕ ПОВРШИНЕ у табели:
    - У Ставу 1 брише се део „саобраћаја и везе“ и додаје „(туризам, трговина, услуђно занатство, угоститељство и саобраћај)“
    - У Ставу 3 у вези са Законом о планирању и изградњи додају се следећи бројеви „Службеног гласника РС“: „83/2018, 31/2019, 37/2019 - и др закон, 9/2020 и 52/2021“
    - У Ставу 13 брише се део „општински орган“ и додаје „орган јединице локалне самоуправе“
    - У Ставу 14 брише се део „породично становање и приградско становање и додаје: „јавне зелене површине и комуналне површине“
  - У делу Б. ПЛАНСКА РЕШЕЊА ПРОСТОРНОГ РАЗВОЈА, у целини 10. ПРАВИЛА ГРАЂЕЊА у подцелини ПОСЕБНА НАМЕНА:
    - У Ставу 2 брише се део „Парцела бр. 9566 КО Гњилан (поред болнице) је болничка парцела, предвиђена за даљу разраду“
  - У делу Б. ПЛАНСКА РЕШЕЊА ПРОСТОРНОГ РАЗВОЈА, у целини 10. ПРАВИЛА ГРАЂЕЊА:
    - Додаје се подцелина: „**ЈАВНЕ ЗЕЛЕНЕ ПОВРШИНЕ** У оквиру јавних зелених површина могућа је изградња спортско-рекреативних, електроенергетских и комуналних објеката, саобраћајница и паркинг места, са ограничењем да напред наведени објекти не смеју заузимати више од 50% зоне предвиђене за јавне зелене површине.“
  - У делу Б. ПЛАНСКА РЕШЕЊА ПРОСТОРНОГ РАЗВОЈА, у целини 10. ПРАВИЛА ГРАЂЕЊА:
    - Додаје се подцелина: „**ЕЛЕМЕНТИ ЗА СПРОВОЂЕЊЕ ПРЕПАРЦЕЛАЦИЈЕ**“:

Елементи за спровођење препарцелације чине основу за препарцелацију у циљу да се од катастарске парцеле 3569 К.О. Пирот - град издвоји новопроектована парцела (НП1) као површина јавне намене са наменом јавно зеленило и на којој се планира изградња великог градског парковског простора. Преостали део катастарске парцеле 3569 К.О. Пирот - град био би један део водног земљишта (део ушћа реке Бистрице у реку Нишаву), други део наставак саобраћајнице на парцели 1350/1 К.О. Пирот - град (НП5) и трећи део који би се додао катастарској парцели 1350/2 како би се формирала јединствена грађевинска парцела за остале намене и са наменом вишепородично становање на којој би у целисти били објекти без заузећа на парцели 3569 К.О. Пирот - град, односно на новопроектованим парцелама НП1 и НП5. Од катастарске парцеле бр.1350/3 би се издвојио један део за новопроектовану парцелу (НП1), а такође би се издвојила новопроектована парцела (НП2) као површина јавне намене са наменом јавно зеленило, односно део заштитног бедема реке Бистрице; док би преостали део катастарске парцеле 1350/3 К.О. Пирот - град био јединствена грађевинска парцела као површина за остале намене и са наменом вишепородично становање. Такође, од катастарске парцеле бр.1350/4 би се издвојила



саобраћајница, односно новопроектвана парцела (НП3) као површина јавне намене, као и новопроектвана парцела (НП4) као површина за остале намене и са наменом вишепородично становање; док би преостали део катастарске парцеле 1350/4 К.О. Пирот - град био јединствена грађевинска парцела као површина за остале намене и са наменом вишепородично становање. Катастарске парцеле 1350/2, 1350/3 и 1350/4 К.О. Пирот - град су у заједничкој својини истих сувласника.

Елементи за спровођење препарцелације се односе на четири катастарске парцеле: 3569, 1350/2, 1350/3 и 1350/4 К.О. Пирот - град (Графички прилог бр. 7.1. Елементи за спровођење препарцелације катастарских парцела бр. 3569, 1350/2, 1350/3 и 1350/4 К.О. Пирот - град (постојеће стање)).

Новоформирана парцела **НП1** је парцела укупне површине **4945** m<sup>2</sup> и припада површинама јавне намене и има намену јавног зеленила. Представља парцелу формирану од делова парцела 3569 и 1350/3 К.О. Пирот - град (3899 m<sup>2</sup> + 1046 m<sup>2</sup> = 4945 m<sup>2</sup>). Новоформирана парцела **НП1** има приступ на јавни пут, односно директно излази на улицу на катастарској парцели бр. 1350/1 К.О. Пирот - град и на њен наставак, односно новоформирану парцелу НП5 (Графички прилог бр. 7.2. Елементи за спровођење препарцелације катастарских парцела бр. 3569, 1350/2, 1350/3 и 1350/4 К.О. Пирот - град (новопроектвано стање)).

Новоформирана парцела **НП2** је парцела укупне површине **764** m<sup>2</sup> и припада површинама јавне намене и има намену јавног зеленила, односно део заштитног бедема реке Бистрице. Представља парцелу формирану од дела парцеле 1350/3 К.О. Пирот - град од 764 m<sup>2</sup> (Графички прилог бр. 7.2. Елементи за спровођење препарцелације катастарских парцела бр. 3569, 1350/2, 1350/3 и 1350/4 К.О. Пирот - град (новопроектвано стање)).

Новоформирана парцела **НП3** је парцела укупне површине **668** m<sup>2</sup> и припада површинама јавне намене и представља саобраћајницу, односно парцелу формирану од дела парцеле 1350/4 К.О. Пирот - град од 668 m<sup>2</sup> (Графички прилог бр. 7.2. Елементи за спровођење препарцелације катастарских парцела бр. 3569, 1350/2, 1350/3 и 1350/4 К.О. Пирот - град (новопроектвано стање)).

Новоформирана парцела **НП4** је парцела укупне површине **3941** m<sup>2</sup> и представља парцелу формирану од парцеле 1350/4 К.О. Пирот - град од 3941 m<sup>2</sup>. Представља грађевинску парцелу са наменом вишепородично становање на површинама за остале намене и има приступ на јавни пут, односно директно излази на улицу на катастарској парцели бр. 1350/1 К.О. Пирот - град (Графички прилог бр. 7.2. Елементи за спровођење препарцелације катастарских парцела бр. 3569, 1350/2, 1350/3 и 1350/4 К.О. Пирот - град (новопроектвано стање)).

Новоформирана парцела **НП5** је парцела укупне површине **547** m<sup>2</sup> и припада површинама јавне намене и представља саобраћајницу, односно наставак саобраћајнице на парцели 1350/1 К.О. Пирот - град од 547 m<sup>2</sup> (Графички прилог бр. 7.2. Елементи за спровођење препарцелације катастарских парцела бр. 3569, 1350/2, 1350/3 и 1350/4 К.О. Пирот - град (новопроектвано стање)).

Након издвајања новопроектваних парцела НП1, НП2, НП3, НП4 и НП5:

- Катастарска парцела бр. 3569 К.О. Пирот - град има укупну површину од **19510** m<sup>2</sup> и део је водног земљишта, односно део ушћа реке Бистрице у реку Нишаву.
- Катастарска парцела бр. 1350/2 К.О. Пирот – град има укупну површину од **9765** m<sup>2</sup> и представља грађевинску парцелу са наменом вишепородично становање на површинама за остале намене и има приступ на јавни пут, односно директно излази на улицу на катастарској парцели бр. 1350/1 К.О. Пирот - град.
- Катастарска парцела бр. 1350/3 К.О. Пирот – град има укупну површину од **17289** m<sup>2</sup> и представља грађевинску парцелу са наменом вишепородично становање на површинама за остале намене и има приступ на јавни пут, односно директно излази на улицу на катастарској парцели бр. 1350/1 К.О. Пирот - град.
- Катастарска парцела бр. 1350/4 К.О. Пирот – град има укупну површину од **19650** m<sup>2</sup> и представља грађевинску парцелу са наменом вишепородично становање на површинама за остале намене и има приступ на јавни пут, односно директно излази на улицу на улици Војводе Мишића.

У размени површина Град Пирот би од заједничких сувласника парцела 1350/2, 1350/3 и 1350/4 К.О. Пирот - град добио 2478 m<sup>2</sup>, док би заједнички сувласници парцела 1350/2, 1350/3 и 1350/4 К.О. Пирот - град добили од стране Града Пирота 3063 m<sup>2</sup>. За размену површина неопходна је сагласност свих власника, односно сувласника предметних парцела.

Напомена: У претходном периоду утврђен је Решењем Владе Републике Србије 05 број 465-6158/2020-1 од 06.08.2020. године јавни интерес за експропријацију земљишта и објекта на земљишту ради изградње јавне саобраћајнице на парцели 1350/1 К.О. Пирот-град укупне површине 5663 m<sup>2</sup> која је била део некадашњег индустријског комплекса „Пиротекс“, односно јединствене парцеле 1350 К.О. Пирот-град.

## Биланс површина

Ред. бр.	Број катастарске парцеле К.О. Пирот- град	Површина катастарске парцеле пре препарцелације [m <sup>2</sup> ]	Површина катастарске парцеле након препарцелације [m <sup>2</sup> ]
1	3569	27020	19510
2	1350/2	6702	9765
3	1350/3	19099	17289
4	1350/4	24258	19650
5	НП1	/	4945
6	НП2	/	764
7	НП3	/	668
8	НП4	/	3941
9	НП5	/	547
<b>УКУПНО</b>		<b>77079</b>	<b>77079</b>

Према подацима РГЗ - ЈЕ СКН Пирот (Јединствена евиденција непокретности), парцела 3569 К.О. Пирот - град има површину 27050 m<sup>2</sup>, а према оригиналним координатама, односно према Дигиталном катастарском плану (ДКП), има површину 27020 m<sup>2</sup>.

Према подацима РГЗ - ЈЕ СКН Пирот (Јединствена евиденција непокретности), парцела 1350/2 К.О. Пирот - град има површину 6700 m<sup>2</sup>, а према оригиналним координатама, односно према Дигиталном катастарском плану (ДКП), има површину 6702 m<sup>2</sup>.

Према подацима РГЗ - ЈЕ СКН Пирот (Јединствена евиденција непокретности), парцела 1350/3 К.О. Пирот - град има површину 19105 m<sup>2</sup>, а према оригиналним координатама, односно према Дигиталном катастарском плану (ДКП), има површину 19099m<sup>2</sup>.

Према подацима РГЗ - ЈЕ СКН Пирот (Јединствена евиденција непокретности), парцела 1350/4 К.О. Пирот - град има површину 24187 m<sup>2</sup>, а према оригиналним координатама, односно према Дигиталном катастарском плану (ДКП), има површину 24258 m<sup>2</sup>.

За анализу површина користили су се подаци према Дигиталном катастарском плану (ДКП) достављеном од стране Републичког геодетског завода - Службе за катастар непокретности Пирот за израду Плана и који се налази у Аналитичко-документационој основи Плана.

## СПИСАК КООРДИНАТА ПОСТОЈЕЋИХ ПАРЦЕЛА

СПИСАК КООРДИНАТА ПОСТОЈЕЋЕ ПАРЦЕЛЕ 3569 К.О. ПИРОТ-ГРАД			
1	1-P646-104	7628706,010	4781263,480
2	1-P660-580	7628645,810	4781259,240
3	1-P660-581	7628663,680	4781254,740
4	1-P646-116	7628697,700	4781244,110
5	1-P646-114	7628703,550	4781240,700
6	1-P646-112	7628715,690	4781227,530
7	1-P646-110	7628721,040	4781216,070

8	1-P646-108	7628736,390	4781196,300
9	1-P646-107	7628741,390	4781198,140
10	32-83-6	7628741,590	4781196,560
11	32-83-5	7628752,430	4781211,900
12	32-83-7	7628771,750	4781203,950
13	32-83-1	7628790,910	4781187,310
14	32-83-2	7628767,260	4781142,690
15	1-P4A-74	7628775,800	4781142,700
16	1-P4A-73	7628791,990	4781136,870
17	1-P4A-72	7628818,920	4781141,940
18	1-P4A-71	7628831,480	4781138,130
19	1-P4A-70	7628833,670	4781132,290
20	1-P4-69	7628848,720	4781127,900
21	4-67-83	7628870,720	4781124,550
22	4-67-84	7628884,120	4781122,510
23	4-67-85	7628892,410	4781120,000
24	4-67-86	7628903,300	4781113,340
25	4-67-87	7628914,640	4781107,880
26	151-2020-61	7628925,900	4781107,360
27	4-67-88	7628931,450	4781107,100
28	151-2020-60	7628932,890	4781106,860
29	3793	7628942,800	4781105,240
30	4-67-89	7628943,700	4781105,050
31	3794	7628954,870	4781104,950
32	3795	7628974,680	4781104,720
33	37	7628985,670	4781104,600
34	3796	7628998,130	4781115,370
35	4-67-91	7629001,190	4781118,030
36	4-67-92	7629020,810	4781111,700
37	3797	7629021,340	4781113,740
38	3798	7629024,170	4781122,900
39	4-67-93	7629025,280	4781126,730
40	raz73853	7629029,050	4781139,240
41	raz73784	7629031,040	4781145,840
42	K103/6	7629033,750	4781157,570
43	K103-3	7629009,300	4781171,640
44	K103-2	7628974,120	4781194,730
45	1-53-105	7628924,750	4781210,280
46	1-P646-101	7628854,930	4781229,670
47	1-P646-102	7628836,790	4781232,620
48	1-P646-103	7628789,210	4781244,660

**СПИСАК КООРДИНАТА ПОСТОЈЕЋЕ ПАРЦЕЛЕ 1350/2  
К.О. ПИРОТ-ГРАД**

1	151-2020-60	7628932,890	4781106,860
2	151-2020-59	7628932,450	4781102,630
3	151-2020-58	7628932,560	4781100,340
4	151-2020-57	7628933,390	4781098,150
5	151-2020-56	7628934,910	4781096,260

6	151-2020-55	7628936,830	4781095,010
7	151-2020-54	7628939,110	4781094,390
8	151-2020-53	7629031,110	4781084,370
9	151-2020-52	7629029,890	4781072,670
10	151-2020-51	7629030,000	4781070,320
11	151-2020-50	7629030,830	4781068,130
12	151-2020-49	7629032,350	4781066,240
13	151-2020-48	7629034,270	4781064,990
14	151-2020-47	7629036,550	4781064,370
15	151-2020-46	7629120,520	4781055,380
16	252644	7629118,790	4781038,540
17	252645	7629118,590	4781036,800
18	151-2020-45	7629115,830	4781009,120
19	34	7629116,470	4781009,050
20	252401	7629118,270	4781026,550
21	252400	7629136,140	4781024,510
22	252399	7629140,570	4781064,420
23	252398	7629137,000	4781068,730
24	252397	7629115,520	4781080,770
25	252396	7629084,850	4781098,390
26	252395	7629077,900	4781102,310
27	252394	7629053,020	4781116,040
28	252393	7629026,280	4781126,340
29	4-67-93	7629025,280	4781126,730
30	3798	7629024,170	4781122,900
31	3797	7629021,340	4781113,740
32	4-67-92	7629020,810	4781111,700
33	4-67-91	7629001,190	4781118,030
34	3796	7628998,130	4781115,370
35	37	7628985,670	4781104,600
36	3795	7628974,680	4781104,720
37	3794	7628954,870	4781104,950
38	4-67-89	7628943,700	4781105,050
39	3793	7628942,800	4781105,240

**СПИСАК КООРДИНАТА ПОСТОЈЕЋЕ ПАРЦЕЛЕ  
1350/3 К.О. ПИРОТ-ГРАД**

1	4-67-83	7628870,720	4781124,550
2	98851	7628873,680	4781087,000
3	98854	7628884,350	4781070,550
4	98853	7628892,300	4781056,630
5	98852	7628901,680	4781040,260
6	98830	7628902,810	4781034,980
7	98831	7628903,820	4781030,390
8	98819	7628910,220	4781001,230
9	98850	7628906,470	4781001,130
10	98812	7628908,610	4780983,990
11	98849	7628909,310	4780978,150
12	98814	7628910,380	4780976,420

13	98848	7628933,960	4780940,510
14	98847	7628936,830	4780936,270
15	98846	7628939,910	4780928,640
16	raz98845	7628950,470	4780901,720
17	raz1346	7628948,320	4780898,640
18	raz1347	7628944,450	4780895,970
19	raz73794	7628941,210	4780894,100
20	raz73793	7628940,450	4780893,910
21	raz1350	7628940,990	4780892,030
22	252084	7628967,230	4780908,700
23	252083	7628974,800	4780913,850
24	252082	7628984,900	4780922,010
25	252081	7628990,470	4780920,190
26	252080	7629000,010	4780903,110
27	252078	7629003,480	4780895,150
28	151-2020-79	7629003,280	4780896,800
29	151-2020-78	7629004,170	4780907,250
30	151-2020-77	7629020,700	4781066,450
31	151-2020-76	7629020,520	4781069,780
32	151-2020-75	7629019,440	4781072,620
33	151-2020-74	7629017,180	4781075,430
34	151-2020-73	7629014,440	4781077,160
35	151-2020-72	7629011,400	4781077,970
36	151-2020-71	7628952,650	4781084,370
37	151-2020-70	7628952,800	4781085,860
38	151-2020-69	7628901,670	4781091,430
39	151-2020-68	7628902,370	4781098,390
40	151-2020-67	7628917,280	4781096,770
41	151-2020-66	7628919,610	4781096,900
42	151-2020-65	7628921,780	4781097,740
43	151-2020-64	7628923,600	4781099,200
44	151-2020-63	7628924,870	4781101,150
45	151-2020-62	7628925,490	4781103,370
46	151-2020-61	7628925,900	4781107,360
47	4-67-87	7628914,640	4781107,880
48	4-67-86	7628903,300	4781113,340
49	4-67-85	7628892,410	4781120,000
50	4-67-84	7628884,120	4781122,510

**СПИСАК КООРДИНАТА ПОСТОЈЕЋЕ ПАРЦЕЛЕ 1350/4  
К.О. ПИРОТ-ГРАД**

1	151-2020-37	7629031,240	4781056,390
2	151-2020-36	7629029,450	4781054,910
3	151-2020-35	7629028,220	4781052,980
4	151-2020-34	7629027,620	4781050,750
5	151-2020-33	7629012,640	4780906,440
6	151-2020-32	7629011,840	4780897,210
7	151-2020-31	7629011,930	4780894,830
8	151-2020-30	7629012,750	4780892,590

9	151-2020-29	7629014,240	4780890,720
10	151-2020-28	7629016,240	4780889,420
11	151-2020-27	7629018,540	4780888,810
12	151-2020-26	7629060,200	4780884,640
13	151-2020-25	7629059,610	4780878,670
14	151-2020-24	7629047,670	4780879,860
15	151-2020-23	7629046,280	4780865,930
16	151-2020-22	7629039,310	4780866,630
17	151-2020-21	7629039,940	4780872,900
18	151-2020-20	7629039,860	4780875,280
19	151-2020-19	7629039,040	4780877,520
20	151-2020-18	7629037,550	4780879,390
21	151-2020-17	7629035,550	4780880,690
22	151-2020-16	7629033,250	4780881,300
23	151-2020-15	7629016,010	4780882,650
24	151-2020-14	7629013,800	4780881,780
25	151-2020-13	7629011,980	4780880,260
26	151-2020-12	7629011,330	4780871,400
27	151-2020-11	7629012,060	4780864,400
28	151-2020-10	7629013,850	4780858,830
29	151-2020-9	7629016,930	4780852,400
30	151-2020-8	7629020,160	4780847,920
31	151-2020-7	7629025,420	4780841,970
32	151-2020-6	7629031,150	4780836,410
33	151-2020-5	7629035,670	4780832,210
34	151-2020-4	7629041,660	4780827,490
35	151-2020-3	7629047,070	4780823,830
36	151-2020-2	7629052,100	4780820,660
37	151-2020-1	7629084,660	4780801,870
38	78120-585	7629093,830	4780800,340
39	78120-576	7629093,670	4780796,140
40	78120-575	7629095,670	4780793,520
41	78120-574	7629098,110	4780791,750
42	D12078/76	7629123,200	4780789,690
43	4-67-62	7629126,920	4780789,360
44	4-67-61	7629130,270	4780789,850
45	4-67-60	7629133,550	4780791,210
46	4-67-59	7629144,030	4780801,690
47	D12078/62	7629141,310	4780802,660
48	D12078/61	7629148,480	4780808,490
49	D12078/60	7629153,910	4780816,270
50	D12078/67	7629150,630	4780839,830
51	43-17-1	7629148,460	4780849,560
52	D12078/68	7629148,350	4780850,050
53	D12078/69	7629142,140	4780860,050

54	D12078/70	7629138,870	4780860,820
55	D12078/71	7629140,080	4780868,080
56	4-67-64	7629133,200	4780869,310
57	4-67-63	7629134,410	4780879,110
58	D12078-38	7629103,870	4780884,640
59	43-17-4	7629105,910	4780905,110
60	5	7629113,290	4780977,150
61	151-2020-44	7629104,140	4780978,090
62	151-2020-43	7629110,610	4781041,860
63	151-2020-42	7629110,510	4781043,740
64	151-2020-41	7629109,840	4781045,500
65	151-2020-40	7629108,650	4781046,970
66	151-2020-39	7629107,070	4781047,990
67	151-2020-38	7629105,250	4781048,470

## СПИСАК КООРДИНАТА НОВОПРОЈЕКТОВАНИХ ПАРЦЕЛА

<b>СПИСАК КООРДИНАТА НОВОФОРМИРАНЕ ПАРЦЕЛЕ 3569 К.О. ПИРОТ-ГРАД</b>			
1	1-P646-104	7628706,010	4781263,480
2	1-P660-580	7628645,810	4781259,240
3	1-P660-581	7628663,680	4781254,740
4	1-P646-116	7628697,700	4781244,110
5	1-P646-114	7628703,550	4781240,700
6	1-P646-112	7628715,690	4781227,530
7	1-P646-110	7628721,040	4781216,070
8	1-P646-108	7628736,390	4781196,300
9	1-P646-107	7628741,390	4781198,140
10	32-83-6	7628741,590	4781196,560
11	32-83-5	7628752,430	4781211,900
12	32-83-7	7628771,750	4781203,950
13	32-83-1	7628790,910	4781187,310
14	32-83-2	7628767,260	4781142,690
15	1-P4A-74	7628775,800	4781142,700
16	1-P4A-73	7628791,990	4781136,870
17	1-P4A-72	7628818,920	4781141,940
18	1-P4A-71	7628831,480	4781138,130
19	1-P4A-70	7628833,670	4781132,290
20	1-P4-69	7628848,720	4781127,900
21	4-67-83	7628870,720	4781124,550
22	raz1326	7628868,820	4781130,700
23	raz1325	7628863,710	4781146,440
24	raz1324	7628858,500	4781162,000
25	raz1323	7628855,380	4781169,700
26	raz1322	7628847,580	4781186,240
27	raz1321	7628850,420	4781190,120
28	raz1320	7628870,050	4781184,190
29	raz1319	7628881,770	4781179,150

30	raz1318	7628892,630	4781174,540
31	raz1317	7628918,410	4781163,430
32	raz1316	7628929,550	4781160,530
33	raz1315	7628948,560	4781155,620
34	raz1314	7628967,780	4781150,260
35	raz1313	7628980,520	4781146,780
36	raz1312	7628991,760	4781141,670
37	N1	7629012,424	4781132,460
38	4-67-93	7629025,280	4781126,730
39	raz73853	7629029,050	4781139,240
40	raz73784	7629031,040	4781145,840
41	K103/6	7629033,750	4781157,570
42	K103-3	7629009,300	4781171,640
43	K103-2	7628974,120	4781194,730
44	1-53-105	7628924,750	4781210,280
45	1-P646-101	7628854,930	4781229,670
46	1-P646-102	7628836,790	4781232,620
47	1-P646-103	7628789,210	4781244,660

**СПИСАК КООРДИНАТА НОВОФОРМИРАНЕ  
ПАРЦЕЛЕ НП1**

1	151-2020-61	7628925,900	4781107,360
2	151-2020-62	7628925,490	4781103,370
3	151-2020-63	7628924,870	4781101,150
4	151-2020-64	7628923,600	4781099,200
5	151-2020-65	7628921,780	4781097,740
6	151-2020-66	7628919,610	4781096,900
7	151-2020-67	7628917,280	4781096,770
8	151-2020-68	7628902,370	4781098,390
9	151-2020-69	7628901,670	4781091,430
10	N6	7628878,956	4781093,904
11	raz1328	7628875,160	4781102,580
12	raz1327	7628870,870	4781122,730
13	4-67-83	7628870,720	4781124,550
14	raz1326	7628868,820	4781130,700
15	raz1325	7628863,710	4781146,440
16	raz1324	7628858,500	4781162,000
17	raz1323	7628855,380	4781169,700
18	raz1322	7628847,580	4781186,240
19	raz1321	7628850,420	4781190,120
20	raz1320	7628870,050	4781184,190
21	raz1319	7628881,770	4781179,150
22	raz1318	7628892,630	4781174,540
23	raz1317	7628918,410	4781163,430
24	N3	7628924,063	4781161,958
25	N4	7628922,299	4781155,184



26	N5	7628927,793	4781153,754
27	N30	7628928,106	4781153,673
28	N31	7628929,210	4781153,268
29	N32	7628930,215	4781152,656
30	N33	7628931,080	4781151,860
31	N34	7628931,774	4781150,910
32	N35	7628932,269	4781149,843
33	N36	7628932,547	4781148,700
34	N37	7628932,596	4781147,525
35	N38	7628932,415	4781146,363
36	N39	7628930,365	4781138,426
37	N40	7628929,497	4781134,796
38	N41	7628928,760	4781131,136
39	N42	7628928,156	4781127,452
40	N43	7628927,685	4781123,749

**СПИСАК КООРДИНАТА НОВОФОРМИРАНЕ ПАРЦЕЛЕ 1350/2  
К.О. ПИРОТ-ГРАД**

1	N2	7628954,162	4781154,057
2	N58	7628952,311	4781147,421
3	N57	7628946,502	4781148,921
4	N56	7628945,34	4781149,102
5	N55	7628944,165	4781149,053
6	N54	7628943,022	4781148,776
7	N53	7628941,955	4781148,281
8	N52	7628941,005	4781147,587
9	N51	7628940,209	4781146,721
10	N50	7628939,597	4781145,717
11	N49	7628939,192	4781144,612
12	N48	7628937,148	4781136,696
13	N47	7628936,338	4781133,311
14	N46	7628935,651	4781129,899
15	N45	7628935,088	4781126,465
16	N44	7628934,649	4781123,012
17	151-2020-60	7628932,890	4781106,860
18	151-2020-59	7628932,450	4781102,630
19	151-2020-58	7628932,560	4781100,340
20	151-2020-57	7628933,390	4781098,150
21	151-2020-56	7628934,910	4781096,260
22	151-2020-55	7628936,830	4781095,010
23	151-2020-54	7628939,110	4781094,390
24	151-2020-53	7629031,110	4781084,370

25	151-2020-52	7629029,890	4781072,670
26	151-2020-51	7629030,000	4781070,320
27	151-2020-50	7629030,830	4781068,130
28	151-2020-49	7629032,350	4781066,240
29	151-2020-48	7629034,270	4781064,990
30	151-2020-47	7629036,550	4781064,370
31	151-2020-46	7629120,520	4781055,380
32	252644	7629118,790	4781038,540
33	252645	7629118,590	4781036,800
34	151-2020-45	7629115,830	4781009,120
35	34	7629116,470	4781009,050
36	252401	7629118,270	4781026,550
37	252400	7629136,140	4781024,510
38	252399	7629140,570	4781064,420
39	252398	7629137,000	4781068,730
40	252397	7629115,520	4781080,770
41	252396	7629084,850	4781098,390
42	252395	7629077,900	4781102,310
43	252394	7629053,020	4781116,040
44	252393	7629026,280	4781126,340
45	4-67-93	7629025,280	4781126,730
46	N1	7629012,424	4781132,460
47	raz1312	7628991,760	4781141,670
48	raz1313	7628980,520	4781146,780
49	raz1314	7628967,780	4781150,260

**СПИСАК КООРДИНАТА НОВОФОРМИРАНЕ ПАРЦЕЛЕ  
1350/3 К.О. ПИРОТ-ГРАД**

1	N6	7628878,956	4781093,904
2	raz1329	7628880,070	4781091,360
3	raz1330	7628896,030	4781057,900
4	raz1331	7628900,540	4781046,160
5	raz1332	7628905,800	4781027,690
6	raz1333	7628910,110	4781005,410
7	raz1334	7628912,480	4780992,490
8	raz1335	7628914,390	4780980,970
9	raz1336	7628915,590	4780977,070
10	raz1337	7628917,400	4780973,330
11	raz1338	7628918,810	4780970,280
12	raz1339	7628922,300	4780962,330
13	raz1340	7628935,500	4780941,760
14	raz1341	7628944,340	4780925,670
15	raz1342	7628945,270	4780923,550

16	raz1343	7628948,060	4780916,180
17	raz1344	7628952,110	4780906,250
18	N7	7628954,427	4780900,566
19	252084	7628967,230	4780908,700
20	252083	7628974,800	4780913,850
21	252082	7628984,900	4780922,010
22	252081	7628990,470	4780920,190
23	252080	7629000,010	4780903,110
24	252078	7629003,480	4780895,150
25	151-2020-79	7629003,280	4780896,800
26	151-2020-78	7629004,170	4780907,250
27	151-2020-77	7629020,700	4781066,450
28	151-2020-76	7629020,520	4781069,780
29	151-2020-75	7629019,440	4781072,620
30	151-2020-74	7629017,180	4781075,430
31	151-2020-73	7629014,440	4781077,160
32	151-2020-72	7629011,400	4781077,970
33	151-2020-71	7628952,650	4781084,370
34	151-2020-70	7628952,800	4781085,860
35	151-2020-69	7628901,670	4781091,430

**СПИСАК КООРДИНАТА НОВОФОРМИРАНЕ  
ПАРЦЕЛЕ НП2**

1	4-67-83	7628870,720	4781124,550
2	raz1327	7628870,870	4781122,730
3	98851	7628873,680	4781087,000
4	98854	7628884,350	4781070,550
5	98853	7628892,300	4781056,630
6	98852	7628901,680	4781040,260
7	98830	7628902,810	4781034,980
8	98831	7628903,820	4781030,390
9	98819	7628910,220	4781001,230
10	98850	7628906,470	4781001,130
11	98812	7628908,610	4780983,990
12	98849	7628909,310	4780978,150
13	98814	7628910,380	4780976,420
14	98848	7628933,960	4780940,510
15	98847	7628936,830	4780936,270
16	98846	7628939,910	4780928,640
17	raz98845	7628950,470	4780901,720
18	raz1346	7628948,320	4780898,640
19	raz1347	7628944,450	4780895,970
20	raz73794	7628941,210	4780894,100
21	raz73793	7628940,450	4780893,910
22	raz1350	7628940,990	4780892,030
23	N7	7628954,427	4780900,566
24	raz1344	7628952,110	4780906,250
25	raz1343	7628948,060	4780916,180

26	raz1342	7628945,270	4780923,550
27	raz1341	7628944,340	4780925,670
28	raz1340	7628935,500	4780941,760
29	raz1339	7628922,300	4780962,330
30	raz1338	7628918,810	4780970,280
31	raz1337	7628917,400	4780973,330
32	raz1336	7628915,590	4780977,070
33	raz1335	7628914,390	4780980,970
34	raz1334	7628912,480	4780992,490
35	raz1333	7628910,110	4781005,410
36	raz1332	7628905,800	4781027,690
37	raz1331	7628900,540	4781046,160
38	raz1330	7628896,030	4781057,900
39	raz1329	7628880,070	4781091,360
40	N6	7628878,956	4781093,904
41	raz1328	7628875,160	4781102,580
42	raz1327	7628870,870	4781122,730

**СПИСАК КООРДИНАТА НОВОФОРМИРАНЕ ПАРЦЕЛЕ  
1350/4 К.О. ПИРОТ-ГРАД**

1	151-2020-37	7629031,240	4781056,390
2	151-2020-36	7629029,450	4781054,910
3	151-2020-35	7629028,220	4781052,980
4	151-2020-34	7629027,620	4781050,750
5	151-2020-33	7629012,640	4780906,440
6	151-2020-32	7629011,840	4780897,210
7	151-2020-31	7629011,930	4780894,830
8	151-2020-30	7629012,750	4780892,590
9	151-2020-29	7629014,240	4780890,720
10	151-2020-28	7629016,240	4780889,420
11	151-2020-27	7629018,540	4780888,810
12	151-2020-26	7629060,200	4780884,640
13	N8	7629097,646	4780880,891
14	N29	7629092,338	4780827,864
15	N28	7629091,807	4780824,411
16	N27	7629090,913	4780821,034
17	N26	7629089,668	4780817,770
18	N25	7629088,084	4780814,656
19	N24	7629081,693	4780803,581
20	151-2020-1	7629084,660	4780801,870
21	78120-585	7629093,830	4780800,340
22	78120-576	7629093,670	4780796,140
23	78120-575	7629095,670	4780793,520
24	78120-574	7629098,110	4780791,750

25	D12078/76	7629123,200	4780789,690
26	4-67-62	7629126,920	4780789,360
27	4-67-61	7629130,270	4780789,850
28	4-67-60	7629133,550	4780791,210
29	4-67-59	7629144,030	4780801,690
30	D12078/62	7629141,310	4780802,660
31	D12078/61	7629148,480	4780808,490
32	D12078/60	7629153,910	4780816,270
33	D12078/67	7629150,630	4780839,830
34	43-17-1	7629148,460	4780849,560
35	D12078/68	7629148,350	4780850,050
36	D12078/69	7629142,140	4780860,050
37	D12078/70	7629138,870	4780860,820
38	D12078/71	7629140,080	4780868,080
39	4-67-64	7629133,200	4780869,310
40	4-67-63	7629134,410	4780879,110
41	D12078-38	7629103,870	4780884,640
42	43-17-4	7629105,910	4780905,110
43	5	7629113,290	4780977,150
44	151-2020-44	7629104,140	4780978,090
45	151-2020-43	7629110,610	4781041,860
46	151-2020-42	7629110,510	4781043,740
47	151-2020-41	7629109,840	4781045,500
48	151-2020-40	7629108,650	4781046,970
49	151-2020-39	7629107,070	4781047,990
50	151-2020-38	7629105,250	4781048,470

**СПИСАК КООРДИНАТА НОВОФОРМИРАНЕ ПАРЦЕЛЕ  
НПЗ**

1	151-2020-26	7629060,200	4780884,640
2	N8	7629097,646	4780880,891
3	N29	7629092,338	4780827,864
4	N28	7629091,807	4780824,411
5	N27	7629090,913	4780821,034
6	N26	7629089,668	4780817,770
7	N25	7629088,084	4780814,656
8	N24	7629081,693	4780803,581
9	N23	7629076,496	4780806,580
10	N22	7629082,887	4780817,655
11	N21	7629084,183	4780820,203
12	N20	7629085,202	4780822,873
13	N19	7629085,933	4780825,636
14	N18	7629086,368	4780828,461

15	N17	7629090,580	4780870,544
16	N16	7629090,582	4780871,524
17	N15	7629090,392	4780872,485
18	N14	7629090,018	4780873,392
19	N13	7629089,475	4780874,207
20	N12	7629088,783	4780874,902
21	N11	7629087,969	4780875,447
22	N10	7629087,064	4780875,824
23	N9	7629086,103	4780876,017
24	151-2020-25	7629059,610	4780878,670

**СПИСАК КООРДИНАТА НОВОФОРМИРАНЕ ПАРЦЕЛЕ  
НП4**

1	N23	7629076,496	4780806,580
2	N22	7629082,887	4780817,655
3	N21	7629084,183	4780820,203
4	N20	7629085,202	4780822,873
5	N19	7629085,933	4780825,636
6	N18	7629086,368	4780828,461
7	N17	7629090,580	4780870,544
8	N16	7629090,582	4780871,524
9	N15	7629090,392	4780872,485
10	N14	7629090,018	4780873,392
11	N13	7629089,475	4780874,207
12	N12	7629088,783	4780874,902
13	N11	7629087,969	4780875,447
14	N10	7629087,064	4780875,824
15	N9	7629086,103	4780876,017
16	151-2020-25	7629059,610	4780878,670
17	151-2020-24	7629047,670	4780879,860
18	151-2020-23	7629046,280	4780865,930
19	151-2020-22	7629039,310	4780866,630
20	151-2020-21	7629039,940	4780872,900
21	151-2020-20	7629039,860	4780875,280
22	151-2020-19	7629039,040	4780877,520
23	151-2020-18	7629037,550	4780879,390
24	151-2020-17	7629035,550	4780880,690
25	151-2020-16	7629033,250	4780881,300
26	151-2020-15	7629016,010	4780882,650
27	151-2020-14	7629013,800	4780881,780
28	151-2020-13	7629011,980	4780880,260
29	151-2020-12	7629011,330	4780871,400
30	151-2020-11	7629012,060	4780864,400

31	151-2020-10	7629013,850	4780858,830
32	151-2020-9	7629016,930	4780852,400
33	151-2020-8	7629020,160	4780847,920
34	151-2020-7	7629025,420	4780841,970
35	151-2020-6	7629031,150	4780836,410
36	151-2020-5	7629035,670	4780832,210
37	151-2020-4	7629041,660	4780827,490
38	151-2020-3	7629047,070	4780823,830
39	151-2020-2	7629052,100	4780820,660

<b>СПИСАК КООРДИНАТА НОВОФОРМИРАНЕ ПАРЦЕЛЕ НПБ</b>			
1	N3	7628924,063	4781161,958
2	N4	7628922,299	4781155,184
3	N5	7628927,793	4781153,754
4	N30	7628928,106	4781153,673
5	N31	7628929,210	4781153,268
6	N32	7628930,215	4781152,656
7	N33	7628931,080	4781151,860
8	N34	7628931,774	4781150,910
9	N35	7628932,269	4781149,843
10	N36	7628932,547	4781148,700
11	N37	7628932,596	4781147,525
12	N38	7628932,415	4781146,363
13	N39	7628930,365	4781138,426
14	N40	7628929,497	4781134,796
15	N41	7628928,760	4781131,136
16	N42	7628928,156	4781127,452
17	N43	7628927,685	4781123,749
18	151-2020-61	7628925,900	4781107,360
19	4-67-88	7628931,450	4781107,100
20	151-2020-60	7628932,890	4781106,860
21	N44	7628934,649	4781123,012
22	N45	7628935,088	4781126,465
23	N46	7628935,651	4781129,899
24	N47	7628936,338	4781133,311
25	N48	7628937,148	4781136,696
26	N49	7628939,192	4781144,612
27	N50	7628939,597	4781145,717
28	N51	7628940,209	4781146,721
29	N52	7628941,005	4781147,587

30	N53	7628941,955	4781148,281
31	N54	7628943,022	4781148,776
32	N55	7628944,165	4781149,053
33	N56	7628945,34	4781149,102
34	N57	7628946,502	4781148,921
35	N58	7628952,311	4781147,421
36	N2	7628954,162	4781154,057
37	raz1315	7628948,560	4781155,620
38	raz1316	7628929,550	4781160,530

- У делу Б. ПЛАНСКА РЕШЕЊА ПРОСТОРНОГ РАЗВОЈА, у целини 11. ПОСЕБНА ПРАВИЛА ГРАЂЕЊА, у подцелини Урбанистичка целина А8:
  1. У тачки 3 у Ставу 1 у подброју 1 брише се део: „(постојећи болнички комплекс)“ и додаје се: „(графички прилог бр.6 Заштита простора)“
  2. У тачки 3 у Ставу 1 у подброју 2 брише се део: (круг полупречника 250м (са центром у пресеку дијагонала основе приземља болнице))“ и додаје се: „(50 м од ужег појаса заштите - графички прилог бр.6 Заштита простора)“
  3. Брише се последњи став: „Део целине је предвиђен за даљу планску разраду.“
- делу Б. ПЛАНСКА РЕШЕЊА ПРОСТОРНОГ РАЗВОЈА, у целини 11. ПОСЕБНА ПРАВИЛА ГРАЂЕЊА, у подцелини Урбанистичка целина А9:
  4. У тачки 2 у Ставу 1 брише се део: „Сеоско становање“ и додаје се: „Урбанистичка целина А9 је предвиђена за израду плана детаљне регулације“
  5. У тачки 2 у Ставу 2 брише се део: „Пољопривредне површине предвиђене за даљу планску разраду“ и додаје се: „Урбанистичка целина А9 се налази у грађевинском подручју Плана и постојећи начин коришћења јесте пољопривредно земљиште“
- делу Б. ПЛАНСКА РЕШЕЊА ПРОСТОРНОГ РАЗВОЈА, у целини 11. ПОСЕБНА ПРАВИЛА ГРАЂЕЊА, у подцелини Урбанистичка целина А12:
  6. Додаје се Став: „Целина је обухваћена Планом детаљне регулације „Аутобуска станица“ („Службени лист Града Ниша“, бр.134/2021) који остаје на снази.“
- делу Б. ПЛАНСКА РЕШЕЊА, у целини 11. ПОСЕБНА ПРАВИЛА ГРАЂЕЊА, у подцелини Урбанистичка целина А14:
  7. У тачки 2 у Ставу 2 брише се део: „Пољопривредне површине предвиђене за даљу планску разраду“ и додаје се: „Урбанистичка целина А14 се налази у грађевинском подручју Плана. За већи део целине чији је постојећи начин коришћења пољопривредно земљиште је предвиђена израда плана детаљне регулације (графички прилог бр.3 - Намена површина).“
  8. У тачки 3 додаје се нов Став: „На основу услова Електродистрибуције Србије д.о.о. Београд, Огранак Електродистрибуција Пирот (БРОЈ: 2460800-Д10-25-375352/2-22 од 08.09.2022.године) у границама Плана Електродистрибуција Пирот не планира изградњу нових електроенергетских објеката, али имајући у виду границе обухвата Плана, уколико се у наредном периоду појаве купци чија захтевана снага превазилази капацитете постојеће електроенергетске мреже услов за прикључење таквих купаца биће изградња нових електроенергетских објеката. У урбанистичкој целини А14 предвиђена је изградња Дома за старе, што ће, у складу са потребама захтевати изградњу нових енергетских објеката. Врста објеката и напонски ниво зависиће од захтеване снаге.“



- делу Б. ПЛАНСКА РЕШЕЊА ПРОСТОРНОГ РАЗВОЈА, у целини 11. ПОСЕБНА ПРАВИЛА ГРАЂЕЊА, у подцелини Урбанистичка целина ПЗ:
  - 9. У тачки 2 у Ставу 1 брише се: „Радне површине за складишне и сервисне функције и индустрију“ и „Централне урбане и пословне зоне“
  - 10. У тачки 3 у Ставу 1 брише се део: „У делу целине са наменом вишепородично становање максимална спратност је ограничена на П+5.“
  - 11. У тачки 3 у Ставу 1 додаје се део: „Иницијатива Града Пирота јесте да се вишепородично становање из централног дела града усмери ка истоку у насељу Сењак, што је предвиђено Планом генералне регулације „Пирот-центар“ („Службени лист Града Ниша“, бр. 60/2014, 70/2014, 72/2018, 24/2019 и 71/2022), као и ка западу што је предвиђено овим Планом. Такође, један од циљева је да се из градског језгра избаци индустрија и делатности које угрожавају околину буком, вибрацијама, гасовима, мирисима, отпадним водама и другим штетним дејствима.“
  - 12. У тачки 3 додаје се нов Став: „На основу услова Електродистрибуције Србије д.о.о. Београд, Огранак Електродистрибуција Пирот (БРОЈ: 2460800-Д10-25-375352/2-22 од 08.09.2022.године) у границама Плана Електродистрибуција Пирот не планира изградњу нових електроенергетских објеката, али имајући у виду границе обухвата Плана, уколико се у наредном периоду појаве купци чија захтевана снага превазилази капацитете постојеће електроенергетске мреже услов за прикључење таквих купаца биће изградња нових електроенергетских објеката. Карактеристична је урбанистичка целина ПЗ, предвиђена за вишепородично становање. Како су у овом делу града, претходном изградњом стамбених зграда, попуњени сви енергетски капацитети, напонских нивоа 10 и 35 kV услов за прикључење нових објеката била би изградња нове ТС 35/10 kV са прикључним 35 и 10 kV водовима. Погодна локација за изградњу ТС 35/10 kV може бити на парцели предвиђеној за парковску површину.“
- делу Б. ПЛАНСКА РЕШЕЊА ПРОСТОРНОГ РАЗВОЈА, у целини 11. ПОСЕБНА ПРАВИЛА ГРАЂЕЊА, у подцелини Урбанистичка целина ПБ:
  - 13. У тачки 3 у Ставу 1 додаје се део: „(„Службени лист Града Ниша“, бр.34/09)“
- У делу Б. ПЛАНСКА РЕШЕЊА ПРОСТОРНОГ РАЗВОЈА, у целини 12. ИМПЛЕМЕНТАЦИЈА ПЛАНА:
  - 14. у Ставу 1 додаје се алинеја: „- директним спровођењем - издавањем информација о локацији и локацијских услова, као и:“.
- У делу Б. ПЛАНСКА РЕШЕЊА ПРОСТОРНОГ РАЗВОЈА, у целини 13. ПРЕЛАЗНЕ И ЗАВРШНЕ ОДРЕДБЕ:
  - У Ставу 2 иза речи „Директор“ додаје се део: „ЈП за планирање и уређивање грађевинског земљишта Пирот“
  - У Ставу 3 додаје се део: „и Плана детаљне регулације „Аутобуска станица“ („Службени лист Града Ниша“, бр.134/2021)“

**Скупштина Града Пирота**

**I бр. 06/101-2/22  
30.11.2022. године  
Пирот**

**Председница Скупштине  
Града Пирота  
др Милена Димитријевић, с.р.**

**2.**

На основу члана 35 став 7 Закона о планирању и изградњи („Службени гласник РС“, бр. 72/2009, 81/2009 - испр., 64/2010 - одлука УС, 24/2011, 121/2012, 42/2013 - одлука УС, 50/2013 - одлука УС, 98/2013 - одлука УС, 132/2014, 145/2014, 83/2018, 31/2019, 37/2019 - др. закон, 9/2020 и 52/2021), члана 32 став 1 тачка 5 Закона о локалној самоуправи („Службени гласник РС“, бр. 128/07) и члана 25 став 1 тачка 5 Статута града Пирота („Службени лист града Ниша“, бр.20/19),  
Скупштина Града Пирота на седници одржаној 30.11.2022. године (I бр.06/101-3/22), донела је

**ИЗМЕНЕ И ДОПУНЕ ПЛАНА ГЕНЕРАЛНЕ РЕГУЛАЦИЈЕ  
„СУКОВО“**

План генералне регулације „Суково“ донет је на седници Скупштине града Пирота одржаној 10.12.2021. године (I бр.06/161-2/21) и објављен у „Службеном листу града Ниша“, бр.123/2021 од 13.12.2021. године.

Изради Измена и допуна плана генералне регулације „Суково“ приступило се на основу Одлуке о изради измене и допуна плана генералне регулације „Суково“ („Службени лист града Ниша“, бр.94/2022 од 03.10.2022. године) коју је Скупштина града Пирота донела на седници одржаној 28.09.2022.године (I бр.06/70-3/22).

Циљ израде Измена и допуна плана генералне регулације „Суково“ је редефинисање грађевинског земљишта на којем је дозвољена изградња и промена намене земљишта ради усклађивања са стварним стањем намене земљишта на терену. Такође, један од циљева израде Измена и допуна плана генералне регулације „Суково“ јесте и стварање услова за израду пројектне документације и изградњу визиторског центра у близини манастира Успења Свете Богородице.

Правни основ за израду Измена и допуна плана генералне регулације „Суково“ садржан је у одредбама:

- Закона о планирању и изградњи („Службени гласник РС“, бр. 72/2009, 81/2009 - испр., 64/2010 - одлука УС, 24/2011, 121/2012, 42/2013 - одлука УС, 50/2013 - одлука УС, 98/2013 - одлука УС, 132/2014, 145/2014, 83/2018, 31/2019, 37/2019 - др. закон, 9/2020 и 52/2021),
- Правилника о садржини, начину и поступку израде докумената просторног и урбанистичког планирања („Службени гласник РС“, бр.32/19).

Плански основ за израду Измена и допуна плана генералне регулације „Суково“ представља:

- Просторни план Града Пирота (Службени лист Града Ниша бр.39/21),  
Доношењем Измена и допуна Плана генералне регулације „Суково“, План генералне регулације „Суково“ („Службени лист града Ниша“, бр.123/2021) остаје на снази и примењује се у потпуности, осим у делу за који се доносе Измене и допуне.

Текстуални део Измена и допуна Плана генералне регулације „Суково“ се објављује у „Службеном листу града Ниша“, док се План генералне регулације „Суково“ у целости (пречишћен текстуални део и графички део) доставља у аналогном и дигиталном облику Носиоцу израде планског документа.

**Одговорни урбаниста:**  
**Славиша Тошић, с.р.**  
дипл. просторни планер  
број лиценце: 201 1372 13

### ИЗМЕНЕ И ДОПУНЕ ПЛАНА ГЕНЕРАЛНЕ РЕГУЛАЦИЈЕ „СУКОВО“ У ТЕКСТУАЛНОМ ДЕЛУ ПЛАНА

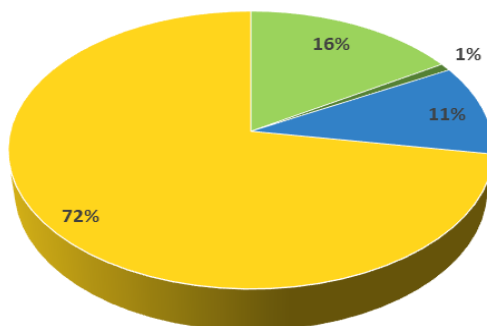
У Плану генералне регулације „Суково“ („Службени лист града Ниша“, бр.123/2021), у текстуалном делу врше се следеће измене:

- У делу 2. ПЛАНСКА РЕШЕЊА ПРОСТОРНОГ РАЗВОЈА, у целини 2.1. ОПШТА ПРАВИЛА И КОНЦЕПЦИЈА УРЕЂЕЊА ПРОСТОРА:
  - Табела број 2 - Биланс површина планског подручја и Графички прилог број 2 - Биланс површина планског подручја се мењају и гласе:

**Табела број 2 - Биланс површина планског подручја**

Планско подручје	Површина (ha)	%
Пољопривредно земљиште	19,97	16,18
Шумско земљиште	1,06	0,86
Водно земљиште	13,07	10,59
Грађевинско подручје	89,28	72,37
<b>УКУПНО</b>	<b>123,38</b>	<b>100</b>

**Графички прилог број 2- Биланс површина планског подручја**



■ Пољопривредно земљиште    ■ Шумско земљиште  
■ Водно земљиште            ■ Грађевинско подручје

- У делу 2. ПЛАНСКА РЕШЕЊА ПРОСТОРНОГ РАЗВОЈА, у целини 2.2. ПОДЕЛА ГРАЂЕВИНСКОГ ПОДРУЧЈА:
  - Табела број 3 - Биланс површина грађевинског подручја и графички прилог број 3 - Биланс површина грађевинског подручја се мењају и гласе:

**Табела број 3 - Биланс површина грађевинског подручја**

Грађевинско подручје	Површина (ha)	%
Сеоско становање долинско-котлинског типа	80,45	90,12
Комуналне површине	1,15	1,28
Спортско рекреативне и јавне зелене површине	3,56	3,98
Саобраћајне површине	4,12	4,62
<b>УКУПНО</b>	<b>89,28</b>	<b>100.0</b>

Графички прилог број 3- Биланс површина грађевинског подручја



- У делу 2. ПЛАНСКА РЕШЕЊА ПРОСТОРНОГ РАЗВОЈА, у целини 2.10. ПРАВИЛА ГРАЂЕЊА у подцелини СЕОСКО СТАНОВАЊЕ:
  - У последњем ставу брише се део „и уз услов да максимална спартност износи П+1“

### ИЗМЕНЕ И ДОПУНЕ ПЛАНА ГЕНЕРАЛНЕ РЕГУЛАЦИЈЕ „СУКОВО“ У ГРАФИЧКОМ ДЕЛУ ПЛАНА

У Плану генералне регулације „Суково“ („Службени лист града Ниша“, бр.123/2021), у графичком делу врше се следеће измене:

- Катастарске парцеле бр.5927, 5928, 5929, 5930, 5931, 5932, 5933, 5934, 5935, 5936, 5937, 5938, 5939, 5940, 5941, 5942, 5943, 5945, 5946, 5947, 5948, 5949, 5950, 5951/1, 5951/2, 5952, 5953, 5954, 5955, 5957, 5958, 5959, 5961, 5963, 5964, 5965, 5966, 5967, 6216, 6217 К.О. Суково се мењају и из пољопривредног земљишта прелазе у грађевинско земљиште.

Скупштина Града Пирота

І бр. 06/101-3/22  
30.11.2022. године

Пирот

Председница Скупштине  
Града Пирота  
др Милена Димитријевић, с.р.

**3.**

На основу члана 6. ст.5. и члана 7а Закона о порезима на имовину ("Сл. гласник РС", бр. 26/2001, "Сл. лист СРЈ", бр. 42/2002 - одлука СУС и "Сл. гласник РС", бр. 80/2002, 80/2002 - др. закон, 135/2004, 61/2007, 5/2009, 101/2010, 24/2011, 78/2011, 57/2012 - одлука УС, 47/2013 и 68/2014 – др. Закон, 95/2018, 99/2018-одлука УС, 86/2019, 144/2020 I 118/2021) и члана 25.ст.1. тач.6 Статута Града Пирота ("Сл.лист града Ниша" бр.20/19),

Скупштина града Пирота, на седници одржаној дана 30.11.2022. године, донела је

**О Д Л У К У**

**О УТВРЂИВАЊУ ПРОСЕЧНИХ ЦЕНА КВАДРАТНОГ МЕТРА ОДГОВАРАЈУЋИХ НЕПОКРЕТНОСТИ ЗА УТВРЂИВАЊЕ ПОРЕЗА НА ИМОВИНУ ЗА 2023. ГОДИНУ НА ТЕРИТОРИЈИ ГРАДА ПИРОТА**

**Члан 1.**

Овом одлуком утврђују се просечне цене квадратног метра одговарајућих непокретности за утврђивање пореза на имовину за 2023. годину на територији града Пирота.

**Члан 2.**

На територији града Пирота, одређене су пет зоне за утврђивање пореза на имовину, према комуналној опремљености и опремљености јавним објектима, саобраћајној повезаности са централним деловима града Пирота, односно са радним зонама и другим садржајима у насељу, и то: прва зона, друга зона, трећа зона, четврта и пета зона од којих је прва зона утврђена за најопремљенију зону.

**Члан 3.**

Утврђују се просечне цене квадратног метра непокретности за утврђивање пореза на имовину за 2023.годину, по зонама на територији града Пирота, и то:

Врсте непокретности	Назив зоне				
	I зона	II зона	III зона	IV зона	V зона
1. Грађевинско земљиште	2.843,00	2.843,00	1.801,00	789,00	-
2. Пољопривредно земљиште	-	-	188,00	49,00	43,00
3. Шумско земљиште	-	-	-	32,00	32,00
4. Друго земљиште	-	-	-	29,00	27,00
5. Станови	73.693,00	73.369,00	68.821,00	-	-
6. Куће за становање	50.431,00	50.540,00	35.746,00	10.723,00	9.616,00
7. Пословне зграде и други (надземни и подземни) грађевински објекти који служе за обављање делатности	99.667,00	68.914,00	-	-	-
8. Гараже и помоћни објекти	22.498,00	22.498,00	18.809,00	4.200,00	3.651,00

**Члан 4.**

Просечна цена квадратног метра непокретности на основу којих је за текућу годину утврђена основица пореза на имовину за непокретности обвезника који не води пословне књиге, које се налазе у најопремљенијој зони, износе:

- станови	68.250,00
- пословне зграде и други (надземни и подземни) грађевински објекти који служе за обављање делатности	91.471,00
- грађевинско земљиште	2.449,00

За обвезнике који воде пословне књиге у складу са чл.7а став 2. и став 3. Закона о порезу на имовину, само када ни у зонама ни у граничним зонама није било најмање три промета одговарајућих непокретности у периоду од 01. октобра године која претходи текућој години до 30. септембра текуће

године, вредност непокретности утврђује се тако што се просечна цена квадратног метра одговарајуће непокретности, у најопремљенијој зони, на основу које је утврђена основица пореза на имовину обвезника који не воде пословне књиге, за текућу годину, множе коефицијентима који су утврђени Одлуком о коефицијентима за утврђивање пореза на имовину за непокретности обвезника који воде пословне књиге у граду Пироту и то за прву зону (1,00), за другу зону (0,80), за трећу зону (0,60) и четврту и пету зону (0,40).

#### Члан 5.

Основица пореза на имовину за непокретности у зонама за које овом Одлуком није утврђена просечна цена квадратног метра, једнака је основици пореза на имовину те, односно одговарајуће непокретности у тој зони обвезника који не води пословне књиге за 2022.годину.

#### Члан 6.

Ову одлуку објавити у "Службеном листу града Ниша" и на интернет страни града Пирота ([www.piro.rs](http://www.piro.rs)).

#### Члан 7.

Ова одлука ступа на снагу осмог дана од дана објављивања у "Сл. Листу града Ниша" а примењиваће се од 1. јануара 2023. године.

I бр. 06/101-4/22

30.11.2022. год.

П и р о т

#### ПРЕДСЕДНИЦА СКУПШТИНЕ ГРАДА

Милена Димитријевић, с.р.

#### 4.

На основу члана 6а став 4 Закона о порезима на имовину ("Сл. гласник РС", бр. 26/2001, "Сл. лист СРЈ", бр. 42/2002 - одлука СУС и "Сл. гласник РС", бр. 80/2002, 80/2002 - др. закон, 135/2004, 61/2007, 5/2009, 101/2010, 24/2011, 78/2011, 57/2012 - одлука УС, 47/2013 и 68/2014 – др. Закон, 95/2018, 99/2018-одлука УС, 86/2019, 144/2020 I 118/2021) и члана 25.ст.1. тач.6 Статута Града Пирота ("Сл.лист града Ниша" бр.20/19),

Скупштина Града Пирота, на седници одржаној дана 30.11.2022. године, донела је

#### О Д Л У К У

#### **О РАЗВРСТАВАЊУ НЕИЗГРАЂЕНОГ ГРАЂЕВИНСКОГ ЗЕМЉИШТА КОЈЕ СЕ КОРИСТИ ИСКЉУЧИВО ЗА ГАЈЕЊЕ БИЉАКА, САДНОГ МАТЕРИЈАЛА, ОДНОСНО ШУМА, У ПОЉОПРИВРЕДНО, ОДНОСНО У ШУМСКО ЗЕМЉИШТЕ ЗА СВРХУ УТВРЂИВАЊА ПОРЕЗА НА ИМОВИНУ ЗА 2023. ГОДИНУ**

#### Члан 1.

Овом одлуком прописује се да се неизграђено грађевинско земљиште на територији града Пирота, које се користи искључиво за гајење биљака, односно садног материјала, односно шума, за сврху утврђивања основице пореза на имовину разврстава у пољопривредно, односно у шумско земљиште.

#### Члан 2.

Гајањем биљака, односно садног материјала, односно шума, сматра се гајење (једногодишњих, двогодишњих, односно вишегодишњих) биљака, односно гајање садног материјала, односно гајење шума, које је класификовано у области пољопривреда, шумарство и рибарство, у складу са прописом којим се уређује класификација делатности.

#### Члан 3.

Обвезници пореза на имовину који не воде пословне књиге дужни су да до 31.01. пореске године, поднесу пореске пријаве за утврђивање пореза на имовину за непокретности које се, у складу са овом одлуком разврставају у другачију групу непокретности у односу на групу у коју су били разврстани за сврху утврђивања пореза на имовину за 2022.годину.

#### Члан 4.

Ову одлуку објавити у "Сл. листу града Ниша" и на интернет страни града Пирота ([www.piro.rs](http://www.piro.rs)).

#### Члан 5.

Ова одлука ступа на снагу осмог дана од дана објављивања у "Службеном листу града Ниша" а примењиваће се од 1. јануара 2023. године.

I бр. 06/101-5/22

30.11.2022. год.

П и р о т

#### ПРЕДСЕДНИЦА СКУПШТИНЕ ГРАДА

Милена Димитријевић, с.р.

**5.**

На основу члана 20 став 1 тач. 7 и 8 Закона о локалној самоуправи („Сл.гласник РС“, 129/07, 83/2014-др.закон, 101/2016-др.закон, 47/2018 и 111/2021-др.закон) и члана 14 став 1 тач. 6 и 7 Статута Града Пирота („Сл. лист града Ниша“, бр.20/2019), а у вези са чланом 3 став 4 тач. 1 и чланом 8 Закона о контроли државне помоћи („Сл.гласник РС“, 73/2019), као и чланом 11 Уредбе о правилима и условима за доделу помоћи мале вредности-de minimis помоћи („Сл. гласник РС“ бр. 23/2021),

Скупштина Града Пирота на седници одржаној дана 30.11.2022. године, донела је

**О Д Л У К У**  
**О ИЗМЕНИ И ДОПУНИ ОДЛУКЕ О**  
**ДОДЕЛИ ПОМОЋИ МАЛЕ ВРЕДНОСТИ**  
**ПРИВРЕДНИМ СУБЈЕКТИМА НА**  
**ТЕРИТОРИЈИ ГРАДА ПИРОТА**

**Члан 1.**

Члан 14. мења се и гласи:

„Град Пирот додељује помоћ постојећим микро и малим привредним друштвима, предузетницима и задругама за ревитализацију и развој послова који се сматрају уметничким и старим занатима, односно пословима домаће радности, а све са циљем повећања нивоа њихове конкурентности и очувања и унапређења традиционалних начина израде и стваралаштва. Помоћ у виду субвенције може се одобрити за следеће намене: запошљавање лица код привредног субјекта који се бави уметничким и старим занатима, односно пословима домаће радности; за набавку опреме и специјализованих алата; за набавку репроматеријала и материјала за паковање и дистрибуцију производа.“

**Члан 2.**

Члан 15. мења се и гласи:

„Град Пирот додељује помоћ постојећим микро и малим привредним друштвима и предузетницима чији су већински власници, односно оснивачи и законски заступници жене, а све у циљу унапређења и развоја женског предузетништва на територији града Пирота. Помоћ се додељује за субвенционисање следећих трошкова: набавку машина, опреме и специјализованих алата; изградњу, реконструкцију, санацију пословног, производног или продајног простора; набавку возила која се користе у радним погонима; набавку репроматеријала; набавку специјализованих софтвера; услуга у циљу иновирања и дигитализације процеса пословања; издатака у вези са стандардизацијом пословања и производа; похађања стручних обука; наступа на сајмовима, као и за друге намене које воде унапређењу положаја женског предузетништва.“

**Члан 3.**

Досадашњи чланови 14., 15. и 16. постају чланови 16., 17. и 18.

**Члан 4.**

У свему осталом одредбе основне Одлуке остају на снази.

**Члан 5.**

Ова Одлука ступа на снагу осмог дана од дана објављивања у „Службеном листу града Ниша“.

**I бр. 06/101-6/22**

**30.11.2022. год.**

**П и р о т**

**ПРЕДСЕДНИЦА СКУПШТИНЕ ГРАДА**

Милена Димитријевић, с.р.

**6.**

На основу члана 20. и чл. 32. Закона о локалној самоуправи („Сл. гласник РС“, бр. 129/07, 84/14-др. закон, 101/16-др. закон, 47/18 и 111/21-др. закон), члана 1. Закона о финансијској подршци породици са децом („Сл. гласник РС“, бр. 113/47, 50/18, 46/21 – Одлука УС, 51/21 – Одлука УС, 53/21 – Одлука УС и 66/21), члана 25. став 1. тачка 6. Статута Града Пирота („Сл. лист града Ниша“, бр. 20/2019), и члан 38. став 2. Пословника о раду Скупштине Града Пирота („Сл. лист града Ниша“, бр. 74/2016),

Скупштина Града Пирота, на седници одржаној 30.11.2022. године донела је

**О Д Л У К У**  
**О ПРИСТУПАЊУ ГРАДА ПИРОТА У**  
**ЧЛАНСТВО УДРУЖЕЊА „ПОКРЕТ ЗА**  
**ДЕЦУ ТРИ ПЛУС“ ИЗ ЧАЧКА**

**Члан 1.**

Град Пирот приступа у чланство Удружења „Покрет за децу три плус“ из Чачка у циљу обезбеђивања финансијских олакшица при куповини робе и пружању услуга породицама са троје и више деце, како би се побољшао материјални положај наведених породица.

**Члан 2.**

Град Пирот ће поднети пријаву за учлањење Управном одбору Удружења „Покрет за децу три плус“ у складу са чланом 6. Статута Удружења.

**Члан 3.**

Даном пријема у чланство Удружења, Град Пирот прихвата износ чланарине од 6,00 динара по становнику јединице локалне самоуправе који је утврђен Одлуком Скупштине Удружења „Покрет за децу три плус“ од 23.05.2018. године, а исплаћиваће се једном годишње.

Град Пирот може иступити из чланства Удружења давањем писане изјаве о иступању.

**Члан 4.**

Ова Одлука ступа на снагу осмог дана од дана објављивања у „Службеном листу града Ниша“, а примењиваће се од 2023. године.

**I бр.06/101-7/22****30.11.2022. год.****П и р о т****ПРЕДСЕДНИЦА СКУПШТИНЕ ГРАДА**

Милена Димитријевић, с.р.

**ГРАДСКО ВЕЋЕ****7.**

На основу члана 43.и члана 104. Статута града Пирота („Службени лист града Ниша“ бр. 20/2019) и члана 13 Пословника Градског већа града Пирота( Сл.лист града Ниша 81/2020),

Градско веће града Пирота, на седници одржаној дана 01.12.2022. године доноси

**У П У Т С Т В О****О ПОСТУПКУ ИЗРАДЕ И ДОСТАВЕ  
ГРАДСКОМ ВЕЋУ И СКУПШТИНИ ГРАДА  
ГОДИШЊЕГ ПРОГРАМА РАДА И  
ИЗВЕШТАЈА О РЕАЛИЗАЦИЈИ  
ПРОГРАМА РАДА УСТАНОВА ЧИЈИ ЈЕ  
ОСНИВАЧ ГРАД ПИРОТ****ОПШТА ОДРЕДБА****Члан 1.**

Овим упутством ближе се уређује поступак израде годишњег програма рада и извештаја о реализацији програма рада установа чији је оснивач Град Пирот и доставе истих Градском већу и Скупштини града (у даљем тексту: Упутство) као и технички услови за припрему и доставу програма и извештаја.

**ИЗРАДА ПРОГРАМА РАДА И ИЗВЕШТАЈА О  
РЕАЛИЗАЦИЈИ ПРОГРАМА РАДА****Члан 2.**

Установе чији је оснивач Град Пирот израђују годишње програме рада и извештаје о реализацији програма рада у складу са смерницама прописаним Методологијом израде програма рада и извештаја о реализацији програма рада установа, која је саставни део Упутства.

**ТЕХНИЧКА ИЗРАДА****Члан 3.**

Предлог годишњег програма рада и извештај о реализацији програма рада установа морају бити припремљени на следећи начин:

- писани ћириличним писмом, фонт "Times New Roman", величина фонта 12;
- материјали који се односе на одређени акт у електронском облику морају бити достављени у једном фајлу следећим редоследом: пропратни акт, одлука Управног одбора, Програм рада/извештај о реализацији програма рад и програмски буџет
- електронски достављен материјал мора бити идентичан штампаном;
- уколико има скенираних страна или убачених фотографија у текст, њихова резолуција мора бити најнижа дозвољена (препоручено 75, максимално до 150 dpi);
- на врху странице (header) – назив документа;
- на дну станице (footer) - нумерисање страница.

**Члан 4.**

Годишње програме рада и извештаје о реализацији програма рада који технички нису уређени у складу са чланом 3. овог упутства или који нису израђени у складу са Методологијом, надлежно одељење Градске управе враћа обрађивачу са захтевом да без одлагања уреди материјал и одређује рок за достављање. Уколико се уређени материјал не достави у остављеном року, сматра се неуредним и неће се разматрати о чему се обавештава обрађивач.

**Члан 5.**

Достава годишњег програма рада и извештаја о реализацији програма рада установа чији је оснивач Град Пирот врши се у електронском и штампаном облику .

Доставу у електронском облику Градском већу и Скупштини града, установе чији је оснивач Град Пирот врше преко надлежног одељења Градске управе.

Материјал који се доставља у штампаном облику мора бити заведен, потписан и оверен од стране одговорног лица, у складу са важећим прописима , у два примерка.

**ПРЕЛАЗНЕ И ЗАВРШНЕ ОДРЕДБЕ****Члан 6.**

Саставни део овог упутства је Методологија израде програма рада и извештаја о реализацији програма рада установа.

**Члан 7.**

Ово Упутство ступа на снагу 8 дана од дана објављивања у „Службеном листу града Ниша“.

**II бр.06/103-2022****01.12.2022.године****П и р о т****ПРЕДСЕДНИК  
ГРАДСКОГ ВЕЋА  
мр Владан Васић, с.р.**



**ОПШТИНА БЕЛА ПАЛАНКА**

8.-----

На основу члана 43. Закона о буџетском систему ( „ Службени гласник РС “, бр. 54/2009, 73/2010, 101/2010, 101/2011, 93/2012, 62/2013, 63/2013-испр., 108/2013, 142/2014, 103/2015 99/2016, 72/2019 и 149/2020, 118/2021), члана 32. тачка 2. Закона о локалној самоуправи ("Службени гласник Републике Србије", бр. 129/07, 83/14-др.закон, 101/16-др.закон и 47/18), члана 45. Пословника Општинског већа („Службени лист општине Ниша бр.79/20) и члана 40. Статута општине Бела Паланка („Службени лист општине Ниша” бр.14/19),

Скупштина општине Бела Паланка на седници одржаној дана 01.12. 2022.године усвојила је

**О Д Л У К У**  
**О IV РЕБАЛАНСУ БУЏЕТА ОПШТИНЕ БЕЛА ПАЛАНКА ЗА 2022. ГОДИНУ**

**I ОПШТИ ДЕО**

Члан 1.

Члан 1. мења се и гласи  
Приходи и примања, расходи и издаци буџета општине Бела Паланка за 2022. годину, састоје се од

А.	РАЧУН ПРИХОДА И ПРИМАЊА	Економска класификација	у динарима
1.	Укупни приходи и примања остварени по основу продаје нефинансијске имовине	7 + 8	759,316,856
2.	Укупни расходи и издаци за набавку нефинансијске имовине	4 + 5	768,716,856
3.	<b>Буџетски суфицит/дефицит</b>	<b>(7+8) - (4+5)</b>	<b>-35.500.000</b>
4.	Издаци за набавку финансијске имовине (осим за набавку домаћих хартија од вредности)	62	0
5.	<b>Укупан фискални суфицит/дефицит</b>	<b>((7+8) - (4+5)) - 62</b>	<b>-35.500.000</b>
<b>Б.</b>	<b>РАЧУН ФИНАНСИРАЊА</b>		
1.	Примања од задуживања	91	65.000.000
2.	Примања од продаје финансијске имовине	92	0
3.	Неуτροшена средства из ранијих година	3	7.000.000
4.	Издаци за набавку финансијске имовине (осим за набавку домаћих хартија од вредности)	6211	0
5.	Издаци за отплату главнице дуга	61	29.500.000
6.	<b>Нето финансирање</b>	<b>(91+92) - (61+6211)</b>	<b>35.500.000</b>
7.	<b>Укупан фискални суфицит/дефицит плус нето финансирање</b>	<b>((7+8) - (4+5)) - 62 + ((91+92)-(6211+61))</b>	<b>0</b>

Члан 2.

Члан 2 мења се и гласи:

Укупни приходи и примања буџета по свим изворима финансирања утврђују се у износу од 824.316.856,00 динара -извор 01 ,извор 04 – 110.000 дин., извор 06-6.575.930.94, извор 13-7.000.000 дин

**-Табела 1. План прихода и примања за 2022. год дата у прилогу**

Конто	ВРСТЕ ПРИХОДА И ПРИМАЊА	План прихода за 2022 IV РЕБАЛАНС			
		План БУЏЕТА 2022	Извор 04	Извор 06	Извор 13
321121	Пренета средства из претходне године				7,000,000
	<b>ТЕКУЋИ ПРИХОДИ</b>	<b>661,816,856.00</b>	<b>110,000.00</b>	<b>6,575,930.94</b>	<b>0.00</b>

<b>ПОРЕЗИ</b>		<b>280,724,500.00</b>	<b>0.00</b>	<b>0.00</b>	<b>0.00</b>
<b>ПОРЕЗ НА ДОХОДАК, ДОБИТ И КАПИТАЛНЕ ДОБИТКЕ</b>		<b>165,600,000.00</b>	<b>0.00</b>	<b>0.00</b>	<b>0.00</b>
711111	Порез на зараде	140,000,000.00			
711121	Порез на приходе од самосталних делатности који се плаћа према стварно оствареном приходу, по решењу Пореске управе	1,000,000.00			
711122	Порез на приходе од самосталних делатности који се плаћа према паушално утврђеном приходу, по решењу Пореске управе	7,000,000.00			
711123	Порез на приходе од самосталних делатности који се плаћа према стварно оствареном приходу самоопорезивањем	7,780,000.00			
711143	Порез на приходе од непокретности	500,000.00			
711145	Порез на приходе од давања у закуп покретних ствари - по основу самоопорезивања и по решењу Пореске управе	220,000.00			
711147	Порез на земљиште	100,000.00			
711191	Порез на друге приходе	9,000,000.00			
<b>ПОРЕЗ НА ИМОВИНУ</b>		<b>58,000,000.00</b>	<b>0.00</b>		<b>0.00</b>
713121	Порез на имовину (осим на земљиште, акције и уделе) од физичких лица	32,000,000.00			
713122	Порез на имовину (осим на земљиште, акције и уделе) од правних лица	17,000,000.00			
713311	Порез на наслеђе и поклон по решењу Пореске управе	2,000,000.00			
713421	Порез на пренос апсолутних права на непокретности, по решењу Пореске управе	4,600,000.00			
713423	Порез на пренос апсолутних права на моторним возилима, пловилима и ваздухопловима, по решењу Пореске управе	2,400,000.00			
<b>ПОРЕЗ НА ДОБРА И УСЛУГЕ</b>		<b>48,124,500.00</b>	<b>0.00</b>		<b>0.00</b>
714513	Комунална такса за држање моторних друмских и прикључних возила, осим пољопривредних возила и машина	5,000,000.00			
714543	Накнада за промену намене обрадивог пољопривредног земљишта	100,000.00			
714549	Накнада од емисије SO <sub>2</sub> , NO <sub>2</sub> , прашкасте материје	1,000,000.00			
714552	Боравишна такса	200,000.00			
714562	Накнада за заштиту и унапређење животне средине	6,300,000.00			
714565	Накнада за коришћење простора најавној површини у пословне и др. Сврхе осим продајештампе, књиг и др. Публикација, производа старих уметничких заната и домаћерадиности	3,000,000.00			
714566	Накнада за коришћење јавне површине за оглашавање засопствене потребе и потребе др. лица	500,000.00			
714567	Накнаде за коришћење јавне површине по основу зазећа грађевинским материјалом и за извођење грађевинских радова	500,000.00			
714593	Накнада за постављање водовода, канализације, електричних водова, електронске комуникационе мреже и сл. општинском путу и улици	0.00			
714595	Накнада за постављање рекламних табли, рекламних паноа, уређаја за обавештавање или оглашавање поред општинског пута и улица односно на другом земљишту које користе управљачи путева	0.00			
714598	Накнада за ванредни превоз на општинском путу и улици која припада управљачима пута и улица	0.00			
714599	Накнада за коришћење делова земљишног појаса општинског пута и улице и др. земљишта које припада управљачу пута	31,524,500.00			
<b>ДРУГИ ПОРЕЗИ</b>		<b>9,000,000.00</b>	<b>0.00</b>		<b>0.00</b>
716111	Комунална такса за истицање фирме на пословном простору	9,000,000.00			

	<b>ДОНАЦИЈЕ И ТРАНСФЕРИ</b>	<b>321,102,854.00</b>	<b>0.00</b>	<b>6,575,930.94</b>	<b>0.00</b>
	<b>ДОНАЦИЈЕ ОД МЕЂ. ОРГАНИЗАЦИЈА</b>	<b>8,295,337.00</b>	<b>0.00</b>	<b>6,575,930.94</b>	
732151	Текуће донације од међународних организација у корист нивоа општина	8,295,337.00		6,575,930.94	
	<b>ТРАНСФЕРИ ОД ДРУГИХ НИВОА ВЛАСТИ</b>	<b>312,807,517.00</b>	<b>0.00</b>		<b>0.00</b>
733151	Ненаменски трансфери од Републике у корист нивоа општина	228,000,000.00			
733154	Текући наменски трансфери, у ужем смислу, од Републике у корист нивоа општина	80,000,000.00			
733251	Капитални трансфери од других нивоа власти у корист нивоа општина	4,807,517.00			
	<b>ДРУГИ ПРИХОДИ</b>	<b>59,789,502.00</b>	<b>110,000.00</b>	<b>0.00</b>	<b>0.00</b>
	<b>ПРИХОДИ ОД ИМОВИНЕ</b>	<b>11,600,000.00</b>	<b>0.00</b>	<b>0.00</b>	<b>0.00</b>
741151	Приходи буџета општине од камата на средства консолидованог рачуна трезора укључена у депозит банака	0.00			
741511	Накнада за коришћење природних добара	10,000,000.00			
741534	Накнада за коришћење грађевинског земљишта	1,000,000.00			
741596	Накнада за коришћење дрвета	600,000.00			
	<b>ПРИХОДИ ОД ПРОДАЈЕ ДОБАРА И УСЛУГА</b>	<b>33,250,000.00</b>	<b>0.00</b>	<b>0.00</b>	<b>0.00</b>
742152	Приходи од давања у закуп односно на коришћење	19,500,000.00			
742153	Приходи од закупнине за грађевинско земљиште у корист нивоа општине	1,000,000.00			
742155	Приходи од давања у закуп, односно на коришћење непокретности у општинској својини које користе општине и индиректни корисници њиховог буџета	1,000,000.00			
742156	Приходи остварени по основу пружања услуга боравка деце у предшколским установама	4,000,000.00			
742251	Општинске административне таксе	250,000.00			
742253	Накнада за уређивање грађевинског земљишта	2,000,000.00			
742255	Такса за озакоњење објекта у корист нивоа општине	3,500,000.00			
742351	Приходи које својом делатношћу остваре органи и организације	2,000,000.00			
	<b>НОВЧАНЕ КАЗНЕ И ОДУЗЕТА ИМОВИНСКА КОРИСТ</b>	<b>3,450,000.00</b>	<b>0.00</b>	<b>0.00</b>	<b>0.00</b>
743324	Приходи од новчаних казни за прекршаје, предвиђене прописима о безбедности саобраћаја на путевима	3,100,000.00			
743351	Приходи од новчаних казни за прекршаје у корист нивоа општина	150,000.00			
743924	Приходи од увећања целокупног пореског дуга	200,000.00			
	<b>ДОБРОВОЉНИ ТРАНСФЕРИ ОД ФИЗИЧКИХ И ПРАВНИХ ЛИЦА</b>	<b>1,930,000.00</b>	<b>0.00</b>		<b>0.00</b>
744151	Текући добровољни трансфери од физичких и правних лица у корист нивоа општина	1,930,000.00			
	<b>МЕШОВИТИ И НЕОДРЕЂЕНИ ПРИХОДИ</b>	<b>9,559,502.00</b>	<b>110,000.00</b>	<b>0.00</b>	<b>0.00</b>
745151	Остали приходи у корист нивоа општина	9,309,502.00	110,000.00		
745153	Део добити јавног предузећа према одлуци управног одбора јавног предузећа у корист нивоа општина	250,000.00	0.00		
	<b>МЕМОРАНДУМСКЕ СТАВКЕ ЗА РЕФУНДАЦИЈУ РАСХОДА</b>	<b>200,000</b>	<b>-</b>		<b>-</b>
772111	Меморандумске ставке за рефундацију расхода	200,000.00			
	<b>ПРИМАЊА ОД ПРОДАЈЕ НЕФИНАНСИЈСКЕ ИМОВИНЕ</b>	<b>97,500,000</b>	<b>-</b>		<b>-</b>
	<b>ПРИМАЊА ОД ПРОДАЈЕ ОСНОВНИХ СРЕДСТАВА</b>	<b>2,500,000</b>	<b>-</b>		<b>-</b>
811000	Примања од продаје непокретности	1,000,000.00			
823151	Примања од продаје робе за даљу продају	1,500,000.00			
	<b>ПРИМАЊА ОД ПРОДАЈЕ ПРИРОДНЕ ИМОВИНЕ</b>	<b>95,000,000</b>	<b>-</b>		<b>-</b>
841000	Примања од продаје земљишта	95,000,000.00			
	<b>ПРИМАЊА ОД ЗАДУЖИВАЊА И ПРОДАЈЕ ФИНАНСИЈСКЕ ИМОВИНЕ</b>	<b>65,000,000</b>	<b>0</b>	<b>0</b>	<b>0</b>
	<b>ПРИМАЊА ОД ЗАДУЖИВАЊА</b>	<b>65,000,000</b>	<b>0</b>	<b>0</b>	<b>0</b>

911451	Примања од задуживања од пословних банака у земљи у корист нивоа општина	65,000,000			
	<b>ПРИМАЊА ОД ПРОДАЈЕ ФИН. ИМОВИНЕ</b>				
<b>7+8+9</b>	<b>ТЕКУЋИ ПРИХОДИ И ПРИМАЊА ОД ЗАДУЖИВАЊА И ПРОДАЈЕ ФИН. ИМОВИНЕ</b>	<b>824,316,856</b>	<b>110,000</b>	<b>6,575,931</b>	<b>0</b>
<b>3+7+8+9</b>	<b>УКУПНО ПРЕНЕТА СРЕДСТВА, ТЕКУЋИ ПРИХОДИ И ПРИМАЊА</b>	<b>824,316,856</b>	<b>110,000</b>	<b>6,575,931</b>	<b>7,000,000</b>

## Члан 3.

Члан 3 мења се и гласи:

Преглед расхода и издатака по наменама за 2022 год. износи:

Екон. клас.	ВРСТЕ РАСХОДА И ИЗДАТАКА	План БУЏЕТА 2022-ИЗВОР 01	План БУЏЕТА 2022-ИЗВОР 04	План БУЏЕТА 2022-ИЗВОР 06	План БУЏЕТА 2022-ИЗВОР 13
		3			
<b>400</b>	<b>ТЕКУЋИ РАСХОДИ</b>	<b>618,625,856</b>			
<b>410</b>	<b>РАСХОДИ ЗА ЗАПОСЛЕНЕ</b>	<b>159,096,854</b>			
411	Плате и додаци запослених	126,986,844	-		
412	Социјални доприноси на терет послодавца	25,635,010	-		
413	Накнаде у натура (превоз)	1,010,000	-		
414	Социјална давања запосленима	1,780,000	-		
415	Накнаде за запослене	1,696,000	-		
416	Награде, бонуси и остали посебни расходи	1,989,000	-		
417	Посланички додатак;	-	-		
<b>420</b>	<b>КОРИШЋЕЊЕ УСЛУГА И РОБА</b>	<b>263,122,000</b>			
421	Стални трошкови	51,355,000			
422	Трошкови путовања	2,735,000			
423	Услуге по уговору	73,107,000		195000	
424	Специјализоване услуге	48,690,000			
425	Текуће поправке и одржавање (услуге и мат)	66,015,000			
426	Материјал	21,220,000		300000	
<b>430</b>	<b>УПОТРЕБА ОСНОВНИХ СРЕДСТАВА</b>	<b>-</b>			
431	Амортизација некретнина и опреме;	-			
432	Амортизација култивисане имовине;	-			
433	Употреба драгоцености;	-			

434	Употреба природне имовине;	-
435	Амортизација нематеријалне имовине	-
<b>440</b>	<b>ОТПЛАТА КАМАТА</b>	<b>15,505,000</b>
441	Отплата домаћих камата;	15,100,000
442	Отплата страних камата;	-
443	Отплата камата по гаранцијама	-
444	Пратећи трошкови задуживања	405,000
<b>450</b>	<b>СУБВЕНЦИЈЕ</b>	<b>24,000,000</b>
451	Текуће субвенције јавним нефинансијским предузећима и организацијама	2,500,000
4512	Капиталне субвенције јавним нефинансијским предузећима и организацијама	-
452	Субвенције приватним финансијским институцијама;	-
453	Субвенције јавним финансијским институцијама;	-
454	Субвенције приватним предузећима	21,500,000
<b>460</b>	<b>ДОНАЦИЈЕ И ТРАНСФЕРИ</b>	<b>61,100,002</b>
461	Донације страним владама	-
462	Донације и дотације међународним организацијама	-
4631	Текући трансфери осталим нивоима власти	40,500,002
4632	Капитални трансфери осталим нивоима власти	100,000
464	Дотације организацијама обавезног социјалног осигурања	20,500,000
465	Остале донације, дотације и трансфери	-
<b>470</b>	<b>СОЦИЈАЛНА ПОМОЋ</b>	<b>14,500,000</b>
472	Накнаде за социјалну заштиту из буџета	14,500,000
<b>480</b>	<b>ОСТАЛИ РАСХОДИ</b>	<b>77,502,000</b>
481	Дотације невладиним организацијама;	61,810,000
482	Порези, обавезне таксе, казне и пенали;	1,222,000
483	Новчане казне и пенали по решењу судова;	12,270,000
484	Накнада штете за повреде или штету насталу услед елементарних непогода или других природних узрока;	1,000,000
485	Накнада штете за повреде или штету нанету од стране државних органа;	1,200,000
489	Расходи који се финансирају из средстава за реализацију националног инвестиционог	-

	плана			
<b>490</b>	<b>АДМИНИСТРАТИВНИ ТРАНСФЕРИ БУЏЕТА</b>	<b>3,800,000</b>		
494	Административни трансфери из буџета - Текући расходи	-		
495	Административни трансфери из буџета - Издаци за нефинансијску имовину	-		
496	Административни трансфери из буџета - Издаци за отплату главнице и набавку финансијске имовине	-		
499	Административни трансфери из буџета - Средства резерве	-		
49911	Стална резерва	300,000		
49912	Текућа резерва	3,500,000		
<b>500</b>	<b>КАПИТАЛНИ ИЗДАЦИ</b>	<b>150,091,000</b>	<b>110.000</b>	<b>7.000.000</b>
<b>510</b>	<b>ОСНОВНА СРЕДСТВА</b>	<b>146,036,000</b>	<b>110.000</b>	<b>7.000.000</b>
511	Зграде и грађевински објекти;	105,550,000		
512	Машине и опрема;	40,320,000		6.080.930.94 7.000.000
513	Остале некретнине и опрема;	-		
514	Култивисана имовина;	-		
515	Нематеријална имовина	166,000	110,000	
<b>520</b>	<b>ЗАЛИХЕ</b>	<b>1,055,000</b>		
521	Робне резерве;	-		
522	Залихе производње;	-		
523	Залихе робе за даљу продају	1,055,000		
531	Драгоцености	-		
<b>540</b>	<b>ПРИРОДНА ИМОВИНА</b>	<b>3,000,000</b>		
541	Земљиште;	3,000,000		
542	Рудна богатства;	-		
543	Шуме и воде	-		
<b>550</b>	<b>Неф. Имов. која се фин. из сред. за реализ. нип-а</b>	<b>-</b>		
551	Неф. имовина која се фин. из сред. за реализ. нип-а	-		
<b>610</b>	<b>ОТПЛАТА ГЛАВНИЦЕ</b>	<b>55,600,000</b>		
611	Отплата главнице домаћим кредиторима	55,600,000	-	
612	Отплата главнице страним банкама	-	-	
613	Отплата дуга по гаранцијама	-		

			-		
620	Набавка финансијске имовине		-		
621	Набавка домаће фин. Имовине		-		
	<b>УКУПНИ ЈАВНИ РАСХОДИ</b>	<b>824,316,856</b>	<b>110.000</b>	<b>6,575,930.94</b>	<b>7.000.000</b>

## Члан 4.

Члан 6. Одлуке мења се и гласи

**-Табела 3.-Општи део - Преглед расхода по секторима и програмима за 2022.год.**

Шифра	Назив	План БУЏЕТА 2022		Корисник буџетских средстава		
		План буџета 2022.год. - извор 01	План буџета 2022 год. извор 04	План буџета 2022 год. Извор 13	План буџета 2022 год. Извор 06	
1	2	3	4	6	7	8
	Пренета средства из претходног периода			7.000.000		
	<b>Програм 1. Локални развој и просторно планирање</b>	<b>8.800.000</b>	<b>0</b>			
1101-0001	Просторно и урбанистичко планирање	5.000.000.00	0.00			Општинска управа Бела Паланк
1101-0002	Спровођење урбанистичких и просторних планова	0.00	0.00			
1101-0003	Управљање грађевинским земљиштем	3.800.000.00	0.00			Општинска управа Бела Паланк
1101-0004	Социјално становање	0.00	0.00			Општинска управа Бела Паланк
	<b>Програм 2. Комунална делатност</b>	<b>98.600.000.00</b>	<b>0.00</b>			
1102-0001	Управљање/одржавање јавним осветљењем	45.200.000.00	0.00			ЈКП Комнис
1102-0002	Одржавање јавних зелених површина	13.000.000.00	0.00			ЈКП Комнис
1102-0003	Одржавање чистоће на површинама јавне намене	12.000.000.00	0.00		6.080.930,84	ЈКП Комнис
1102-0004	Зоохигијена	800.000.00	0.00			ЈКП Комнис
1102-0008	Водоснабдевање	27.600.000.00	0.00			ЈКП Комнис
	<b>Програм 3. Локални економски развој</b>	<b>30.000.000.00</b>	<b>0.00</b>			
1501-0001	Унапређење привредног и инвестиционог амбијента	24.000.000.00	0.00			Општинска управа Бела Паланк
1501-0002	Мере активне политике запошљавања	6.000.000.00	0.00		495.000,00	Општинска управа Бела Паланка
1501-0003	Подстицаји за развој предузетништва	0.00	0.00			
1501-0004		0.00	0.00			Општинска управа Бела Паланка
	<b>Програм 4. Развој туризма</b>	<b>23.217.856.00</b>	<b>0.00</b>			
1502-0001	Управљање развојем туризма	13.277.856.00	0.00			Туристичка организација Беле Паланке
1502-0002	Туристичка промоција	9.940.000.00	0.00			Туристичка организација Беле Паланке
	<b>Програм 5. Развој пољопривреде</b>	<b>15.700.000.00</b>	<b>0.00</b>			
0101-0001	Пољопривреда и рурални развој	100.000.00	0.00			Општинска управа Бела Паланк
0101-0002	Мере подршке руралном развоју	15.600.000.00	0.00			Општинска управа Бела Паланк
	<b>Програм 6. Заштита животне средине</b>	<b>0.00</b>	<b>0.00</b>			
0401-0001	Управљање заштитом животне средине	0.00	0.00			Општинска управа Бела Паланк
0401-0002	Управљање комуналним отпадом	0.00	0.00			Општинска управа Бела Паланк
0401-0003	Праћење квалитета елемената животне средине	0.00	0.00			

0401-0004	Управљање отпадним водама	0.00	0.00	Општинска управа Бела Паланк
0401-0005	Управљање комуналним отпадом	0.00	0.00	
0401-0006	Управљање осталим врстама отпада	0.00	0.00	Општинска управа Бела Паланк
	<b>Програм 7. Путна инфраструктура</b>	<b>57,700,000.00</b>	<b>0.00</b>	
0701-0001	Управљање саобраћајем	0.00	0.00	Општинска управа Бела Паланк
0701-0002	Одржавање саобраћајне инфраструктуре	15,200,000.00	0.00	Општинска управа Бела Паланк
0701-0003	Управљање јавним паркиралиштима	0.00	0.00	
0701-0004	Јавни градски и приградски превоз путника	2,500,000.00	0.00	Општинска управа Бела Паланк
0701-0005	Унапређење безбедности саобраћаја	40,000,000.00	0.00	Општинска управа Бела Паланк
	<b>Програм 8. Предшколско васпитање</b>	<b>55,327,203</b>	<b>0</b>	
2001-0001	Функционисање предшколских установа	55,327,203.00	0.00	ПРЕДШКОЛСКА УСТАНОВА
2001-П1				
	<b>Програм 9. Основно образовање</b>	<b>20,100,000.00</b>	<b>0.00</b>	
2002-0001	Функционисање основних школа	20,100,000.00	0.00	Основна школа *Љупче Шпанац*
	<b>Програм 10. Средње образовање</b>	<b>7,500,000.00</b>	<b>0.00</b>	
2003-0001	Функционисање средњих школа	7,500,000.00	0.00	Средња стручна школа
	<b>Програм 11. Социјална и дећа заштита</b>	<b>53,500,002</b>	<b>0</b>	
0901-0001	Социјалне помоћи	500,000.00	0.00	Центар за социјални рад Бела Паланка
0901-0002	Прихватилишта, прихватне станице и друге врсте смештаја	0.00	0.00	
0901-0003	Подршка социо-хуманитарним организацијама	0.00	0.00	Центар за социјални рад Бела Паланка- Општинска управа Бела Паланк
0901-0004	Саветодавно-терапијске и социјално- едукативне услуге	0.00	0.00	Центар за социјални рад Бела Паланка- Општинска управа Бела Паланк
0901-0005	Функционисање локалних установа социјалне заштите	13,000,002.00	0.00	Црвени Крст Општинска управа Бела Паланка, Удружење
0901-0016	Дневне услуге у заједници	24,000,000.00	0.00	Општинска управа Бела Паланка, Удружење
0901-0018	Активности Црвеног крста	2,000,000.00	0.00	Општинска управа Бела Паланка, Удружење
0901-0019	Подршка деци и породица са децом	8,000,000.00	0.00	Центар за социјални рад Бела Паланка- Општинска управа Бела Паланк
0901-0020	Подршка рађању и родитељству	6,000,000.00		Центар за социјални рад Бела Паланка- Општинска управа Бела Паланк
	<b>Програм 12. Примарна здравствена заштита</b>	<b>18,830,000.00</b>	<b>0.00</b>	
1801-0001	Функционисање установа примарне здравствене заштите	18,500,000.00	0.00	Дом здравља Бела Паланка
1801-0002	Мртвозорство	130,000.00	0.00	Општинска управа Бела Паланка-Дом здравља
1801-0003	Спровођење активности из области друштвене бриге за јавно здравље	200,000.00	0.00	Општинска управа Бела Паланка
	<b>Програм 13. Развој културе</b>	<b>76,838,764</b>	<b>110.000</b>	
1201-0001	Функционисање локалних установа културе	54,581,764.00	0.00	Центар за културу Народна библиотека Бела Паланка
1201-0002	Јачање културне продукције и уметничког стваралаштва	8,757,000.00	0.00	
1201-0003	Унапређење система очувања и представљања културно-историјског наслеђа	7,500,000.00	0.00	Општинска управа Бела Паланк
1201-0004	Остваривање и унапређивање јавног интереса у области јавног информисања	6,000,000.00	0.00	Општинска управа Бела Паланк
	<b>Програм 14. Развој спорта и омладине</b>	<b>80,477,478</b>	<b>0</b>	



1301-0001	Подршка локалним спортским организацијама, удружењима и савезима	28,000,000.00	0.00	Спортске организације удружењима и савезима
1301-0002	Подршка предшколском и школском спорту	250,000.00	0.00	Спортски клубови
1301-0003	Одржавање спортске инфраструктуре	7,500,000.00	0.00	Општинска управа Бела Паланка
1301-0004	Функционисање локалних спортских установа	44,727,478.00	0.00	Установа спорта *Бањица*
<b>Програм 15. Локална самоуправа</b>		<b>208,346,401</b>	<b>0</b>	
0602-0001	Функционисање локалне самоуправе и градских општина	118,141,401.00	0.00	Општинска управа Бела Паланка
0602-0002	Месне заједнице	2,800,000.00	0.00	Месне заједнице
0602-0003	Управљање јавним дугом	71,105,000.00	0.00	Општинска управа Бела Паланка,
0602-0009	Текућа буџетска резерва	3,500,000.00	0.00	Општинска управа Бела Паланка
0602-0010	Стална резерва	300,000.00	0.00	Општинска управа Бела Паланка
0602-0014	Ванредне ситуације	12,500,000.00	0.00	Општинска управа Бела Паланка
<b>Програм 16. Политички систем локалне самоуправе</b>		<b>31,879,152</b>	<b>0</b>	
2101-0001	Функционисање Скупштине	16,428,679.00	0.00	СКУПШТИНА ОПШТИНЕ
2101-0002	Функционисање извршних органа	15,450,473.00	0.00	ПРЕДСДНИК И ОПШТИНСКО ВЕЋЕ
<b>Програм 17. Енергетска ефикасност</b>		<b>37,500,000</b>	<b>0</b>	
0501-0001	Унапређење и побољшање енергетске ефикасности	37,500,000.00	0.00	ОПШТИНА БЕЛА ПАЛАНКА
<b>УКУПНИ ПРОГРАМСКИ ЈАВНИ РАСХОДИ</b>		<b>824,316,856</b>	<b>110,000</b>	7.000.000 6,575,930.94

## II ПОСЕБАН ДЕО

## Члан 5.

Члан 7. Мења се и гласи:

Укупни расходи и издаци за 2022. годину, укључујући и издатке за отплату главнице дуга, финансирани из свих извора финансирања утврђени у члану 5. ове Одлуке, реализоваће се по буџетским програмима, текућим активностима и пројектима у оквиру раздела 1,2, 3и 4 и утврђују се у износу од 824.316.856,00 динара -извор 01 ,извор 04 – 110.000 дин., извор 06-6.575.930.94, извор 13-7.000.000 дин.

Овај укупан износ распоређује се по корисницима, врстама издатака, програмима, програмским активностима и пројектима на следећи начин и у износима:

**-Табела 4.План расхода буџета општине Бела Паланка по корисницима за 2022.год.**

Раздео	Глава	Програм/п програмска активност	Функција	Позиција	Економ. Класиф.	Опис	План буџета 2022-ИЗВОР 01	План буџета 2022-ИЗВОР 04	План буџета 2022-ИЗВОР 06	План буџета 2022-ИЗВОР 07
1	2	3	4	5	6	7	8	9	10	11
1	1.01					СКУПШТИНА ОПШТИНЕ				
		2101				ПРОГРАМ 16: ПОЛИТИЧКИ СИСТЕМ ЛОКАЛНЕ САМОУПРАВЕ				
		2101-0001				Програмска активност 001:Функционисање скупштине				
			110			<i>Извршни и законодавни органи, финансијски и фискални послови и спољни послови</i>				
				1	411	Плате, додаци и накнаде запослених (зараде)	4,544,033.00			
				2	412	Социјални доприноси на терет послодавца	724,646.00			
				3	421	Стални трошкови	400,000.00			
				4	422	Трошкови путовања	200,000.00			
				5	423	Услуге по уговору	10,000,000.00			
				6	426	Материјал	200,000.00			
				7	481	Дотације невладиним организацијама-редован рад политичких странака	360,000.00			
						Извори финансирања за функцију 110:		0		0
					01	Приходи из буџета		0		0
						Функција 110:	16,428,679			

					Извори финансирања за програмску активност 2101-0001:	16,428,679	0	0
				01	Приходи из буџета		0	0
					Свега за програмску активност 2101-0001:	16,428,679		
					Свега за Раздео 1:	16,428,679		
2	2.01				ПРЕДСЕДНИК ОПШТИНЕ			
		2101			ПРОГРАМ 16: ПОЛИТИЧКИ СИСТЕМ ЛОКАЛНЕ САМОУПРАВЕ			
		2101-0002			Програмска активност 0002:Функционисање извршних органа власти			
			110		<i>Извршни и законодавни органи</i>			
				8	411 Плате, додаци и накнаде запослених (зараде)	3,213,621.00		
				9	412 Социјални доприноси на терет послодавца	665,571.00		
				10	421 Стални трошкови	100,000.00		
				11	422 Трошкови путовања	700,000.00		
				12	423 Услуге по уговору	1,300,000.00		
				13	426 Материјал	200,000.00		
					Накнада штете услед елементарних непогода			
					Накнада штете за повреде или штету насталу услед елементарних непогода или других природних узрока	1000000		
				14	484			
					Извори финансирања за функцију 110:		0	0
				01	Приходи из буџета			
					Функција 110:	7,179,192		
					Извори финансирања за програмску активност 2101-0002:		0	0
				01	Приходи из буџета			
					Свега за програмску активност 2101-0002:	7,179,192		
					Извори финансирања за Главу2:		0	0
				01	Приходи из буџета			
					Свега за Раздео 2:	7,179,192		
3	3.01				ОПШТИНСКО ВЕЋЕ			
		2101			ПРОГРАМ 16: ПОЛИТИЧКИ СИСТЕМ ЛОКАЛНЕ САМОУПРАВЕ			
		2101-0002			Програмска активност 0002:Функционисање извршних органа власти			
			110		<i>Извршни и законодавни органи</i>			
				15	411 Плате, додаци и накнаде запослених (зараде)	5,508,022.00		
				16	412 Социјални доприноси на терет послодавца	963,259.00		
				17	422 Трошкови путовања	400,000.00		
				18	423 Услуге по уговору	1,400,000.00		
					Извори финансирања за функцију 110:		0	0
				01	Приходи из буџета			
					Функција 110:	8,271,281		
					Извори финансирања за програмску активност 2101-0002:		0	0
				01	Приходи из буџета			
					Свега за програмску активност 2101-0002:	8,271,281		
					Извори финансирања за Раздео 3:		0	0
				01	Приходи из буџета		0	0
					Свега за Раздео 3:	8,271,281		
					Свега за Раздео 2 +3:	15,450,473		
4	4.01				ОПШТИНСКА УПРАВА			
		602			ПРОГРАМ 15 - ЛОКАЛНА САМОУПРАВА			
		0602-0001			Програмска активност 001:Функционисање локалне самоуправе			
			130		<i>Опште услуге</i>			
				19	411 Плате, додаци и накнаде запослених (зараде)	39,672,700.00		
				20	412 Социјални доприноси на терет послодавца	6,478,701.00		
				21	413 Накнаде у натури	580,000.00		
				22	414 Социјална давања запосленима	260,000.00		
				23	415 Накнаде трошкова за запослене	1,110,000.00		
				24	416 Награде запосленима и остали посебни расходи	340,000.00		
				25	421 Стални трошкови	11,800,000.00		
				26	422 Трошкови путовања	550,000.00		
				27	423 Услуге по уговору	25,000,000.00		
				28	424 Специјализоване услуге	4,400,000.00		
				29	425 Текуће поправке и одржавање	3,100,000.00		
				30	426 Материјал	8,500,000.00		
					<i>Распоред средстава по конкурсима за финансирање рада непрофитних организација и удружења са територије општине Бела Паланка</i>			
				31	481 Дотације невладиним организацијама-финансирање по конкурсима	7,200,000.00		
				32	482 Порези, обавезне таксе, казне и пенали	350,000.00		
				33	483 Новчане казне и пенали по решењу судова	5,500,000.00		

			34	485	Накнада штете за повреде или штету нанету од стране државних органа у складу са Законом о ванредним ситуацијама	1,200,000.00		
	0602-0009				Програмска активност: Текућа буџетска резерва			
		160			Опште јавне услуге неklasификоване на другом месту;		0	
			35	49912	Текућа резерва	3,500,000.00		
					Свега за програмску активност 0602-0009:	3,500,000		
	0602-0010				Програмска активност: Стална резерва			
		160			Опште јавне услуге неklasификоване на другом месту;		0	
			36	49911	Стална резерва	300,000	0	
					Свега за програмску активност 0602-0010:	300,000		
					Износи финансирања за функцију 112:	3,800,000		7,000,000.00
		130	37	511	Зграде и грађевински објекти	100,000.00		
			38	512	Машине и опрема	2,000,000.00		
			38-1	515	Нематеријална имовина	0.00		
					Износи финансирања за функцију 130:		0	0
				01	Приходи из буџета			
					Функција 130:	118,141,401		
					Износи финансирања за Програмску активност 0602-0001:		0	0
				01	Приходи из буџета			
					Свега за Програмску активност 0602-0001:	118,141,401		
	0602-0003				Програмска активност 0003:Сервисирање јавног дуга			
		170			Управљање јавним дугом			
			39	441	Отплата домаћих камата	15,100,000.00		
			40	444	Негативне курсне разлике	405,000.00		
			41	611	Отплата главнице домаћим кредиторима	55,600,000.00		
					Извори финансирања за функцију 170:		0	0
				01	Приходи из буџета			
					Функција 170:	71,105,000		
					Износи финансирања за Програмску активност 0602-0003:		0	0
				01	Приходи из буџета			
					Свега за Програмску активност 0602-0003:	71,105,000		
	602	14			Програмска активност 0014 :Ванредне ситуације			
		130			Функција: Цивилна одбрана			
			42	421	Стални трошкови	1,500,000.00		
			43	425	Текуће поправке и одржавање	9,000,000.00		
			44	426	Материјал	2,000,000.00	0	0
				01	Приходи из буџета		0	0
					Свега за Програмску активност 0602-0014:	12,500,000		
V					Свега за функционисање:	237,425,553		
	1101				ПРОГРАМ 1: УРБАНИЗАМ И ПРОСТОРНО ПЛАНИРАЊЕЕ			
	1101-0001				Програмске активност 0001: ПРОСТОРНО И УРБАНИСТИЧКО ПЛАНИРАЊЕ			
		620			Развој заједнице			
			45	423	Услуге по уговору	0.00		
			46	424	Специјализоване услуге	0.00		
			47	511	Зграде и грађевински објекти-пројектовање	5,000,000.00		
					Извори финансирања за функцију 620:		0	0
				01	Приходи из буџета			
					Функција 620:	5,000,000		
					Извори финансирања за програмску активност 1101-0001:		0	0
				01	Приходи из буџета			
					Свега за програмску активност 1101-0001:	5,000,000		
	1101-0003				Програмске активност 0003:УПРАВЉАЊЕ ГРАЂЕВИНСКИМ ЗЕМЉИШТЕМ			
			48	423	Услуге по уговору	0.00		
			49	424	Специјализоване услуге	0.00		
			50	511	Зграде и грађевински објекти	3,000,000.00		
			51	512	Машине и опрема	800,000.00		
					Извори финансирања за функцију 620:		0	0
				01	Приходи из буџета			
					Функција 620:	3,800,000		
					Извори финансирања за програмску активност 1101-0003:		0	0
				01	Приходи из буџета		0	0
					Свега за програмску активност 1101-0003:	3,800,000		
					Свега за Програм 1:	8,800,000		
	1102				ПРОГРАМ 2 - КОМУНАЛНА ДЕЛАТНОСТ			

	1102-0001				Програмска активност 0001:Управљање/одржавање јавним осветљењем			
		640			<i>Улична расвета</i>			
			52	421	Стални трошкови	11,000,000.00		
			53	425	Текуће поправке и одржавање	34,200,000.00		
			54	451	Субвенције јавним нефинансијским институцијама	0.00		
					Извори финансирања за функцију 640:		0	0
				01	Приходи из буџета			
					Функција 640:	45,200,000	0	0
					Извори финансирања за програмску активност 0601-0001:			
					Свега за програмску активност 1102-0001:	45,200,000		
	1102-0002				Програмска активност 0002:Одржавање јавних зелених површина			
		660			<i>Послови становања и заједнице неklasификовани на другом месту</i>			
			55	424	Специјализоване услуге- кошење зелених површина и чишћење града	13,000,000.00		
					Извори финансирања за функцију 660:		0	0
				01	Приходи из буџета			
					Функција 660:	13,000,000		
					Извори финансирања за програмску активност 1102-0002:		0	0
				01	Приходи из буџета			
					Свега за програмску активност 1102-0002:	13,000,000		
	1102-0003				Програмска активност 0003:Одржавање чистоће на површинама јавне намене			
		660			<i>Послови становања и заједнице неklasификовани на другом месту</i>			
			56	421	Специјализоване услуге-уклањање отпада са јавних површина на територији општине	12,000,000.00	6,080,984.39	
					ПОР-ЕКОСИСТЕМ У РУР.ПОДРУЧЈИМА			
			56-1	512	Машине и опрема			
					Извори финансирања за функцију 660:		0	6,080,984
				01	Приходи из буџета			
					Функција 660:	12,000,000		
					Извори финансирања за програмску активност 1102-0003:		0	6,080,984
				01	Приходи из буџета			
					Свега за програмску активност 1102-0003:	12,000,000		
	1102-0004				Програмска активност 0004:Зоохигијена			
		620			<i>Развој заједнице</i>			
			57	424	Специјализоване услуге-Збрињавање напуштених паса луталица	0.00		
					Функција 620:	0		
					Извори финансирања за програмску активност 1102-0004 :			
					Приходи из буџета			
					Свега за програмску активност 1102-0004:	0		
			58	424	<i>Дератизација и дезинсекција</i>	800,000.00		
					Специјализоване услуге			
					Извори финансирања за програмску активност 1102-0004:		0	
					Приходи из буџета		0	
					Свега за програмску активност 1102-0004:	800,000		
					Функција 620:	800,000		
	1102-0008				Програмска активност 0008:Водоснабдевање			
		630			<i>Водоснабдевање</i>			
			59	425	Текуће поправке и одржавање	650,000.00	0	0
			60	511	Зграде и грађевински објекти	26,950,000.00		
					Функција 630:	27,600,000		
					Извори финансирања за програмску активност 1102-0008 :		0	0
					Приходи из буџета		0	6,080,984
					Свега за програмску активност 1102-0008:	27,600,000		
					Свега за Програм 2:	98,600,000		
	1501				ПРОГРАМ 3: ЛОКАЛНИ ЕКОНОМСКИ РАЗВОЈ			
	1501-0002				Програмска активност 0002: Мере активне политике запошљавања			
		411			<i>Општи економски и комерцијални послови</i>			
			61	454	Субвенције приватним предузећима-по конкурс	4,000,000.00		
			62	464	Дотације националној служби	2,000,000.00		

					ПОР-Економско оснаживање жена			
			62-1	423	Услуге по уговору		0.00	195,000.00
			62-2	426	Материјал			300,000.00
					Функција 411:	6,000,000.00		495,000.00
					Извори финансирања за програмску активност 1501-0002:		0	495,000
					Приходи из буџета			
					Свега за Програмску активност 1501-0002:	6,000,000		
					Програмска активност 0001: Унапређење привредног и инвестиционог амбијента			
					Текуће поправке и одржавање	0.00		
			63	425	Зграде и грађевински објекти	21,000,000.00		
			64	511	Машине и опрема		0	0
			65	512	Набавка земљишта	3,000,000.00		
			66	541	Функција 411:	24,000,000		
					Извори финансирања за програмску активност 1501-0001:		0	0
					Приходи из буџета		0	495,000
					Свега за Програмску активност 1501-0001:	24,000,000		
					Свега програм 3:	30,000,000		
			1502	129752	ПРОГРАМ 4 - РАЗВОЈ ТУРИЗМА			
					Програмска активност 0001: Управљањем развојем туризма			
					Туризам			
					Специјализоване услуге	0.00		
					Зграде и грађевински објекти	0.00		
					Извори финансирања за функцију 473:		0	0
					Приходи из буџета			
					Функција 473:	0		
					Извори финансирања за Програмску активност 1502-0001:		0	0
					Приходи из буџета			
					Свега за Програмску активност 1502-0001:	0		
					ПРОГРАМ 5: РАЗВОЈ ПОЉОПРИВРЕДЕ			
					Програмска активност 0001: Пољопривреда и рурални развој			
					Пољопривреда			
					Специјализоване услуге-Програм спровођења комасације на територији општине Бела Паланка	100,000.00		
					Извори финансирања за функцију 421:		0	
					Приходи из буџета			
					Функција 421:	100,000		
					Извори финансирања за Програмску активност 0101-0001:		0	
					Приходи из буџета			
					Свега за Програмску активност 0101-0001:	100,000		
					Програмска активност 0002: Мере подршке руралном развоју			
					Пољопривреда			
					Специјализоване услуге	100,000.00		
					Текуће субвенције приватним нефинансијским предузећима и организацијама-корисници мера руралног развоја у општини	15,500,000.00		
					Извори финансирања за функцију 421:		0	
					Приходи из буџета			
					Функција 421:	15,600,000		
					Извори финансирања за Програмску активност 0101-0002:		0	
					Приходи из буџета			
					Свега за Програмску активност 0101-0002:	15,600,000		
					Извори финансирања:		0	
					Приходи из буџета			
					Свега за Програм 5:	15,700,000		
					ПРОГРАМ 6: ЗАШТИТА ЖИВОТНЕ СРЕДИНЕ			
					Програмска активност 0001: Управљање заштитом животне средине			
					Заштита животне средине: истраживање и развој			
					Програмска активност 0004: Управљање отпадним водама			
					Управљање отпадним водама			
					Специјализоване услуге	0.00		
					Извори финансирања за функцију 510:		0	
					Приходи из буџета		0	
					Функција 510:	0		
					Свега за Програмску активност 0401-0004:	0		
					Програмска активност 0006: Управљање осталим врстама отпада			

	560			Заштита животне средине неklasификована на другом месту			
		73	424	Специјализоване услуге	0.00		
				Извори финансирања за функцију 510:		0	
			1	Приходи из буџета		0	
				Функција 510:	0	0	
				Свега за Програмску активност 0401-0006:	0		
				Свега програм 6:	0		
				ПРОГРАМ 7: ОРГАНИЗАЦИЈА САОБРАЋАЈА И САОБРАЋАЈНА ИНФРАСТРУКТУРА			
	701 0701- 0002			Прграмска активност 0002:Одржавање путева			
			451	Друмски саобраћај			
				Специјализоване услуге-зимско одржавање путева	1,200,000.00		
		74	424	Текуће поправке и одржавање	14,000,000.00		
		75	425	Текуће поправке и одржавање			
		76	511	Зграде и грађевински објекти	0.00		
				Извори финансирања за Програмску активност 0701-0002:		0	
			01	Приходи из буџета			
				Свега за Програмску активност 0701-0002:	15,200,000		
				Програмска активност 0004:Јавни градски и приградски превоз путника			
	0701-0005			Јавни градски и приградски превоз путника			
			451	Текуће субвенције јавним нефинансијским предузећима и организацијама	2,500,000.00		
		77	451	Извори финансирања за функцију 451:		0	
			01	Приходи из буџета			
				Функција 451:	2,500,000		
				Извори финансирања за програмску активност 0701-0004:		0	
				Приходи из буџета			
				Свега за програмску активност 0701-0004:	2,500,000		
				Програмска активност 0005:Унапређење безбедности саобраћаја			
				Распоред средстава по програмима који се спроводе у складу са Законом о безбедности саобраћаја			
			360	Услуге по уговору	1,450,000.00		
			451	Одржавање путева	1,750,000.00		
			79	425	Материјал	300,000.00	0
			80	426	Материјал	300,000.00	0
			81	512	Машине и опрема	36,500,000.00	0
				Функција 360:	38,250,000		
				Функција 451:	1,750,000		
				Извори финансирања за функцију 451:		0	
			01	Приходи из буџета			
				Функција 451:	16,950,000		
				Извори финансирања за Програмску активност 0701-0005:		0	
			01	Приходи из буџета		0	
				Свега за Програмску активност 0701-0005:	40,000,000		
				Свега Програм 7:	57,700,000		
	2002 2002- 0001			ПРОГРАМ 8 - ПРЕДШКОЛСКО ОБРАЗОВАЊЕ			
				Програмска активност 0001:Функционисање предшколских установа			
			911	Предшколско образовање			
				Извори финансирања за функцију 911:			
			82	423	Услуге по уговору	0.00	0
				Приходи из буџета			
				Функција 911:	0		
				Извори финансирања за програмску активност 2001-0001:		0	
				Приходи из буџета		0	
				Свега за програмску активност 2001-0001:	0		
				Свега Програм 8:	0		
				ПРОГРАМ 9: ОСНОВНО ОБРАЗОВАЊЕ И ВАСПИТАЊЕ			
	2003- 0001			Програмска активност 0001:Функционисање основних школа			
			912	Основно образовање			
			82-1	425	Текуће поправке и одржавање	0	0.00
			83	4631	Текући трансфери осталим нивоима власти	20,000,000.00	
			84	4632	Капитални трансфери осталим нивоима власти	100,000.00	
				Извори финансирања за функцију 912:		0	
				Приходи из буџета			
				Функција 912:	20,100,000		
				Извори финансирања за програмску активност 2002-0001:		0	

					Приходи из буџета		0
					Свега за програмску активност 2002-0001:	20,100,000	
					Свега Програм 9:	20,100,000	
					<b>ПРОГРАМ 10 - СРЕДЊЕ ОБРАЗОВАЊЕ</b>		
					Програмска активност 0001:Функционисање средњих школа		
					<i>Средње образовање</i>		
					Текући трансфери осталим нивоима власти	7,500,000.00	
					Извори финансирања за функцију 912:		0
					Приходи из буџета		
					Функција 912:	7,500,000	
					Извори финансирања за програмску активност 2003-0001:		0
					Приходи из буџета		0
					Свега за програмску активност 2003-0001:	7,500,000	
					Свега Програм 10:	7,500,000	
					<b>ПРОГРАМ 11: СОЦИЈАЛНА И ДЕЧЈА ЗАШТИТА</b>		
					Програмска активност 0001:Социјалне помоћи		
					<i>Социјална помоћ неklasификована на другом месту</i>		
					Накнаде за социјалну заштиту из буџета-средства комесаријата за економско оснаживање породице	500,000.00	0
					Извори финансирања за функцију 070:		
					Функција 070:	500,000	0
					Извори финансирања за Програмску активност 0901-0001:		
					Свега за Програмску активност 0901-0001:	500,000	
					Програмска активност 0005:Функционисање локалних установа социјалне заштите		
					<i>Социјална помоћ неklasификована на другом месту</i>		
					Текући трансфери осталим нивоима власти	13,000,002.00	0
					Извори финансирања за функцију 070:		
					Функција 070:	13,000,002	0
					Извори финансирања за Програмску активност 0901-0005:		
					Свега за Програмску активност 0901-0005:	13,000,002	
					Програмска активност 0016: Дневне услуге у заједници		
					<i>Функција: Социјална заштита неklasификована на другом месту</i>		0
					Дотације невладиним организацијама	24,000,000.00	
					Свега за Програмску активност 0901-0016:	24,000,000	
					Програмска активност 0018: Активности Црвеног крста		
					<i>Функција: Социјална заштита неklasификована на другом месту</i>		
					Дотације невладиним организацијама	2,000,000.00	
					Извори финансирања за функцију 090:		0
					Приходи из буџета		
					Функција 090:	26,000,000	0
					Извори финансирања за Програмску активност 0901-0018:		
					Свега за Програмску активност 0901-0018:	2,000,000	
					Програмска активност 0019:Подршка деци и породица са децом		
					<i>Функција :Породица и деца</i>		0
					Накнаде за социјалну заштиту из буџета	8,000,000.00	0
					Свега за Програмску активност 0901-0019:	8,000,000	
					Функција 040:	8,000,000	
					Програмска активност 0020:Подршка рађању и родитељству		
					<i>Социјална помоћ неklasификована на другом месту</i>		
					Накнаде за социјалну заштиту из буџета	6,000,000.00	0
					Извори финансирања за функцију 040:		
					Функција 040:	6,000,000	0
					Извори финансирања за Програмску активност 0901-0020:		0
					Свега за Програмску активност 0901-0020:	6,000,000	
					Свега програм 11:	53,500,002	
					<b>ПРОГРАМ 12: ПРИМАРНА ЗДРАВСТВЕНА ЗАШТИТА</b>		
					Програмска активност 0001:Функционисање установа примарне здравствене заштите		
					<i>Услуге јавног здравства</i>		
					Текући дотације здравственим установама	18,500,000.00	

		93	464	Капитални дотације здравственим установама	0.00		
		94	511	Зграде и грађевински објекти	0.00		
			01	Извори финансирања за функцију 740:		0	0
				Приходи из буџета			
				Функција 740:	18,500,000		
				Извори финансирања за Програмску активност 1801-0001:		0	0
			01	Приходи из буџета			
				Свега за Програмску активност 1801-0001:	18,500,000		
	1801-0002			Програмска активност 0002:Мртвозорство			
		740	95	423	Текући дотације здравственим установама	130,000.00	
				Извори финансирања за функцију 160:		0	
				Приходи из буџета			
				Функција 160:	130,000		
				Извори финансирања за Програмску активност 1801-0002:		0	
				Приходи из буџета			
				Свега за Програмску активност 1801-0002:	130,000		
	1801-0003			Програмска активност 0003:Спровођење активности из области друштвене бриге за јавно здравље и локалног акционог плана популационе политике			
		160	96	424	Специјализоване услуге	200,000.00	
				Извори финансирања за функцију 160:		0	0
				Приходи из буџета			
				Функција 160:	200,000		
				Извори финансирања за Програмску активност 1801-0003:		0	0
				Приходи из буџета		0	0
				Свега за Програмску активност 1801-0003:	200,000		
				Свега програм 12:	18,830,000		
	1201			ПРОГРАМ 13:РАЗВОЈ КУЛТУРЕ			
	1201-0002			Култура, комуникације и медији			
				Програмска активност 0002:Јачање културне продукције и уметничког стваралаштва			
				<i>Рекреација, спорт, култура и вере, неklasификовано на другом месту-намењено промоцији општине и манифестацијама</i>			
		860					
			97	423	Услуге поговору	2,500,000.00	
			98	424	Специјализоване услуге	4,500,000.00	0
				01	Приходи из буџета		
				Функција 860:	7,000,000		
				Извори финансирања за Програмску активност 1201-0002:		0	0
			01	Приходи из буџета			
				Свега за Програмску активност 1201-0002:	7,000,000		
	1201-0003			Програмска активност 0003:Унапређење система очувања и представљања културно-историјског наслеђа			
			99	424	Специјализоване услуге	0.00	
			100	511	Зграде и грађевински објекти	7,500,000.00	
			101	512	Машине и опрема	0.00	
				Извори финансирања за функцију 830:		0	
				Приходи из буџета			
				Функција 830:	7,500,000		
				Извори финансирања за Програмску активност 1201-0003:		0	
				Приходи из буџета			
				Свега за Програмску активност 1201-0003:	7,500,000		
	1201-0004			Програмска активност 0004:Остваривање и унапређивање јавног интереса у области јавног информисања			
		830		<i>Услуге емитовања и издаваштва</i>			
			102	423	Услуге по уговору-у складу са конкурсом	6,000,000.00	
				Извори финансирања за функцију 830:		0	0
			01	Приходи из буџета			
				Функција 830:	6,000,000		
				Извори финансирања за Програмску активност 1201-0004:		0	0
			01	Приходи из буџета		0	0
				Свега за Програмску активност 1201-0004:	6,000,000		
				Свега за Програм 13:	20,500,000		
	1301			ПРОГРАМ 14: РАЗВОЈ СПОРТА И ОМЛАДИНЕ			
		870		<i>Спорт и омладина</i>			



	1301-0001				Програмска активност 0001:Подршка локалним спортским организацијама, удружењима и савезима				
			103	481	Дотације невладиним организацијама-у складу са конкурсом годишњи програм	28,000,000.00			
					Извори финансирања за функцију 810:		0		0
					Приходи из буџета				
					Функција 810:	28,000,000			
					Извори финансирања за Програмску активност 1301-0001:		0		0
					Приходи из буџета				
					Свега за Програмску активност 1301-0001:	28,000,000			
	1301-0002				Програмска активност 0002:Подршка предшколском и школском спорту				
					<i>РОДНО БУЏЕТИР АЊЕ Циљ</i> Повећање учешћа девојчица у спортским активностима у општини Бела Паланка				
			104	481	Дотације невладиним организацијама-у складу са конкурсом посебни спорт	250,000.00			
					Извори финансирања за функцију 810:		0		0
				01	Приходи из буџета				
					Функција 810:	250,000			
					Извори финансирања за Програмску активност 1301-0002:		0		0
				01	Приходи из буџета				
					Свега за Програмску активност 1301-0002:	250,000			
	1301-0005	810			Програмска активност 0002:Подршка предшколском, школском и рекреативном спорту и масовној физичкој култури <i>Спорт и омладина</i>				
			105	511	Зграде и грађевински објекти	6,500,000.00			
			106	425	Текуће поправке и одржавање	1,000,000.00			
					Извори финансирања за функцију 810:		0		0
				01	Приходи из буџета				
					Функција 810:	7,500,000			
					Извори финансирања за Програмску активност 1301-0002:		0		0
				01	Приходи из буџета				
					Свега за Програмску активност 1301-0003:	7,500,000			
					Извори финансирања за Програм 14:		0		0
				01	Приходи из буџета				
					Свега за Програм 14:	35,750,000			
	501				ПРОГРАМ 17: ЕНЕРГЕТСКА ЕФИКАСНОСТ				
		483			<i>Истраживање и развој - Гориво и енергија</i>				
	0501-0001				Програмска активност 0001:Унапређење и побољшање енергетске ефикасности				
			107	511	Зграде и грађевински објекти-учешће у пројекту енергетске ефикасности	35,500,000.00			
			107-1	454	Субвенције	2,000,000.00			
					Извори финансирања за функцију 483:		0		0
					Приходи из буџета				
					Функција 483:	37,500,000			
					Извори финансирања за Програмску активност 0501-0001:		0		0
					Приходи из буџета		0		6,575,984
					Свега за Програмску активност 0501-0001:	37,500,000			
4.02					УКУПНО ГЛАВА 4.01 ОПШТИНСКА УПРАВА:	641,905,555			
	602				МЕСНЕ ЗАЈЕДНИЦЕ				
	0602-0002				Програмска активност 0002:Функционисање месних заједница				
		160			<i>Опште јавне услуге неklasификоване на другом месту;</i>				
			105	421	Стални трошкови	500,000.00			
			106	422	Трошкови путовања	50,000.00			
			107	423	Услуге по уговору	300,000.00			
			108	424	Специјализоване услуге	200,000.00			
			109	425	Текуће поправке и одржавање	1,300,000.00			
			110	426	Материјал	200,000.00			
			111	482	Порези, обавезне таксе, казне и пенали	50,000.00			
			112	483	Новчане казне и пенали по решењу судова	200,000.00	0		
					Извори финансирања за функцију 160:		0		
				01	Приходи из буџета	2,800,000		0	
					Свега за Програмску активност 0602-0002:	2,800,000			
					Свега за Главу 4.02	2,800,000			

4.03					ТУРИСТИЧКА ОРГАНИЗАЦИЈА БЕЛА ПАЛАНКА	
	1502				ПРОГРАМ 4 - РАЗВОЈ ТУРИЗМА	
	1502-0001				Програмска активност 0001:Управљањем развојем туризма	
		473			Туризам	
			113	411	Плате, додаци и накнаде запослених (зараде)	5,090,982.00
			114	412	Социјални доприноси на терет послодавца	849,874.00
			115	413	Накнаде у натури	55,000.00
			116	414	Социјална давања запосленима	0.00
			117	415	Накнаде трошкова за запослене	120,000.00
			117-1	416	Награде запосленима и остали посебни расходи	80,000.00
			118	421	Стални трошкови	250,000.00
			119	422	Трошкови путовања	267,000.00
			120	423	Услуге по уговору	5,000,000.00
			121	424	Специјализоване услуге	150,000.00
			122	425	Текуће поправке и одржавање	80,000.00
			123	426	Материјал	1,000,000.00
			124	482	Порези, обавезне таксе, казне и пенали	5,000.00
			125	483	Новчане казне и пенали по решењу судова	230,000.00
			126	512	Машине и опрема	100,000.00
					Извори финансирања за функцију 473:	0
				01	Приходи из буџета	
					Функција 473:	13,277,856
					Извори финансирања за Програмску активност 1502-0001:	0
				01	Приходи из буџета	
					Свега за Програмску активност 1502-0001:	13,277,856
	1502-0002				Програмска активност 0002:Промоција туристичке понуде	
		473			Туризам	
			127	422	Трошкови путовања	350,000.00
			128	423	Услуге по уговору	4,100,000.00
			129	424	Специјализоване услуге	4,790,000.00
			130	426	Материјал	700,000.00
					Извори финансирања за функцију 473:	0
				01	Приходи из буџета	
					Функција 473:	9,940,000
					Извори финансирања за Програмску активност 1502-0002:	0
					Свега за Програмску активност 1502-0002:	9,940,000
					Свега за Главу 4.03	23,217,856
4.04					УСТАНОВА КУЛТУРЕ "РЕМИЗИЈАНА"	
	1201				ПРОГРАМ 13 - Развој културе	
	1201-0001				Програмска активност 0001:Функционисање локалних установа културе	
		820			Култура, комуникације и медији	
		820	131	411	Плате, додаци и накнаде запослених (зараде)	15,557,158.00
		820	132	412	Социјални доприноси на терет послодавца	2,574,206.00
			132-1	413	Накнаде у натури	45,000.00
		820	133	414	Социјална давања запосленима	70,000.00
		820	133-1	415	Накнада трошкова запосленима	41,000.00
		820	134	416	Награде запосленима и остали посебни расходи	867,000.00
		820	135	421	Стални трошкови	3,800,000.00
		820	136	422	Трошкови путовања	113,000.00
		820	137	423	Услуге по уговору	2,350,000.00
		820	138	424	Специјализоване услуге	7,200,000.00
		820	139	425	Текуће поправке и одржавање	200,000.00
		820	140	426	Материјал	720,000.00
		820	141	482	Порези, обавезне таксе, казне и пенали	397,000.00
		820	142	483	Новчане казне и пенали по решењу судова	4,150,000.00
		820	143	523	Залихе робе за даљу продају	0.00
		820	144	512	Машине и опрема	0.00
					Извори финансирања за функцију 820:	0.00
				01	Приходи из буџета	0.00
		820			Функција 820:	38,084,364
					Извори финансирања за Програмску активност 1201-0001:	0
				01	Приходи из буџета	
					Свега за Програмску активност 1201-0001:	38,084,364
	1201-0002				Програмска активност 0002:Јачање културне продукције и уметничког стваралаштва	
		820	145	423	Услуге по уговору	377,000.00
		820	146	424	Специјализоване услуге	740,000.00
					Извори финансирања за функцију 820:	0
				01	Приходи из буџета	

		820			Функција 820:	1,117,000		
					Извори финансирања за Програмску активност 1201-0002:		0	
				01	Приходи из буџета			
					Свега за Програмску активност 1201-0002:	1,117,000		
					Извори финансирања за Главу 3.03:		0	
				01	Приходи из буџета			
4.05					Свега за Главу 4.04 Програм 13: НАРОДНА БИБЛИОТЕКА "Вук Караџић" ПРОГРАМ 13 - РАЗВОЈ КУЛТУРЕ	39,201,364		
		1201			Програмске активности 0001:Функционисање локалних установа културе			
		1201-0001			Услуге културе			
		820			Плате, додаци и накнаде запослених (зараде)	7,796,200.00		
		820	147	411	Социјални доприноси на терет послодавца	1,255,200.00		
		820	148	412	Накнаде у натури	15,000.00		
		820	149	413	Социјална давања запосленима	570,000.00		
		820	150	414	Накнаде трошкова за запослене	130,000.00		
		820	151	415	Награде запосленима и остали посебни расходи	320,000.00		
		820	152	416	Стални трошкови	1,070,000.00		
		820	153	421	Трошкови путовања	35,000.00		
		820	154	422	Услуге по уговору	2,100,000.00		
		820	155	423	Специјализоване услуге	80,000.00		
		820	156	424	Текуће поправке и одржавање	150,000.00		
		820	157	425	Материјал	600,000.00		
		820	158	426	Порези, обавезне таксе,	50,000.00		
		820	159	482	Новчане казне и пенали по решењу судова	2,090,000.00		
		820	160	483	Машине и опрема	70,000.00	0.00	
		820	160	512	Нематеријална имовина	166,000.00		
		820	161	515	Извори финансирања за функцију 820:		0	
				01	Приходи из буџета			
		820			Функција 820:	16,497,400		
					Извори финансирања за програмску активност 1201-0001:		0	
				01	Приходи из буџета			
					Свега за програмску активност 1201-0001:	16,497,400		
		1201-0002			Програмске активности 0002:Подстицаји културном и уметничком стваралаштву			
		820			Услуге културе			
		820	162	422	Трошкови путовања	10,000.00		
		820	163	423	Услуге по уговору	300,000.00		
		820	164	424	Специјализоване услуге	230,000.00		
		820	165	426	Материјал	100,000.00		
					Извори финансирања за функцију 820:			
				01	Приходи из буџета		0	
				04	Сопствени приходи буџетских корисника		0	
		820			Функција 820:	640,000	0	
					Свега за програмску активност 1201-0002:	640,000		
					Свега за Главу 4.05 Програм 13: ПРЕДШКОЛСКА УСТАНОВА "ДРАГИЦА ЛАЛОВИЋ" ПРОГРАМ 8 - ПРЕДШКОЛСКО ОБРАЗОВАЊЕ	17,137,400		
4.07		2002			Програмска активност 0001:Функционисање предшколских установа			
		2002-0002			Предшколско образовање			
		911			Плате, додаци и накнаде запослених (зараде)	27,077,388.00		
			166	411	Социјални доприноси на терет послодавца	8,977,815.00		
			167	412	Накнаде у натури	240,000.00		
			168	413	Социјална давања запосленима	200,000.00		
			169	414	Награде запосленима и остали посебни расходи	162,000.00		
			170	416	Стални трошкови	3,800,000.00		
			171	421	Трошкови путовања	50,000.00		
			172	422	Услуге по уговору	8,000,000.00		
			173	423	Специјализоване услуге	2,000,000.00		
			174	424	Текуће поправке и одржавање	300,000.00		
			175	425	Материјал	4,000,000.00		
			176	426	Порези, обавезне таксе, казне и пенали	370,000.00		
			177	482	Новчане казне и пенали по решењу судова	50,000.00		
			178	483	Машине и опрема	100,000.00	0	0
			179	512	Извори финансирања за функцију 911:			
					Функција 911:	55,327,203	0	0
					Извори финансирања за програмску активност 2001-0001:			
					Свега за програмску активност 2001-0001:	55,327,203		
					Извори финансирања за Програм 13:			
					Свега за Програм 13:			

					Извори финансирања за Главу 8:		0	0
				01	Приходи из буџета			
					Свега за Главу 4.06 Програм 8:	55,327,203		
4.06					СПОРТСКИ ЦЕНТАР "БАЊИЦА"			
	1301				ПРОГРАМ 14 - РАЗВОЈ СПОРТА И ОМЛАДИНЕ			
	1301-0004				Програмска активност 0004:Функционисање локалних спортских установа			
		810			Услуге рекреације и спорта			
			180	411	Плате, додаци и накнаде запослених (зараде)	18,526,740.00		
			181	412	Социјални доприноси на терет послодавца	3,145,738.00		
			183	414	Социјална давања запосленима	680,000.00		
			183-1	413	Накнаде у натури	75,000.00		
			184	415	Накнаде трошкова за запослене	295,000.00		
			185	416	Награде запосленима и остали посебни расходи	220,000.00		
			186	421	Стални трошкови	5,135,000.00		
			187	422	Трошкови путовања	10,000.00		
			188	423	Услуге по уговору	2,800,000.00		
			189	424	Специјализоване услуге	9,000,000.00		
			190	425	Текуће поправке и одржавање	285,000.00		
			191	426	Материјал	2,700,000.00		
			192	482	Порези, обавезне таксе, казне и пенали	50,000.00		
			193	523	Залихе робе за даљу продају	1,055,000.00		
			194	512	Машине и опрема	750,000.00		
					Извори финансирања за функцију 810:		0	0
				01	Приходи из буџета		0	0
					Функција 810:	44,727,478		
					Свега за Програмску активност 1301-0004:	44,727,478	0	0
				01	Приходи из буџета			
					Свега за Главу 4.07 Програм 14:	44,727,478		
					Свега за Раздео 1-4:	824,316,856.00	110.00	6,575,984.39
							7.000.000.00	

### III ИЗВРШАВАЊЕ БУЏЕТА

#### Члан 6.

У осталом делу Одлука о буџету општине Бела Паланка за 2022 год (Одлука бр. 011-56/2021-I 14 .12.2021.године, Одлука бр. 011- 12/2022-I од 01.03. 2022 год., Одлука бр. 011- 40 /2022-I од 03.06. 2022 год и 011-60/2022 од 03.10.2022) се не мења.

#### Члан 7.

Ову Одлуку објавити у «Службеном листу општине Ниша» и доставити Министарству финансија.

#### Члан 8

Ова Одлука ступа на снагу следећег дана од дана објављивања у "Службеном листу града Ниша"..

Број: 011-70/I-2022  
02.12.2022 године

### СКУПШТИНА ОПШТИНЕ БЕЛА ПАЛАНКА

Председник  
Александар Пејчић, с.р.

**9.**

На основу члана 32. Закона о локалној самоуправи („Сл.гласник Републике Србије”, број 129/07, 83/14- др.закон , 101/16- др.закон , 47/18 и 111/2021 – др.закон) и члана 40. ст.1. тачка 6. Статута општине Бела Паланка („Службени лист града Ниша“, бр. 14/19 ),

Скупштина општине Бела Паланка , на седници одржаној дана 01.12.2022. године, донела је

**О Д Л У К У**  
**о одређивању локације за**  
**складиштење, третман и одлагање**  
**инертног, грађевинског и отпада од**  
**рушења објеката на територији МЗ**  
**Долац**

**Члан 1.**

Овом одлуком одређује се локација за складиштење, третман и одлагање инертног, грађевинског и отпада од рушења објеката на територији МЗ Долац.

**Члан 2.**

Под инертним и грађевинским отпадом подразумева се отпад настао приликом извођења грађевинских радова на комуналним објектима, приликом уређења грађевинског земљишта и добара у општој употреби, као и приликом рушења индивидуалних стамбених објеката.

**Члан 3.**

За складиштење, третман и одлагање , грађевинског и отпада од рушења објеката на територији МЗ Долац одређује се локација на делу кп.бр. 405/1 КО Долац и то :

- Почетак локације на растојању 100 метара северно од некатегорисаног пута „Крупац – Божин тор“, а затим 80 метара у пречнику од почетне локације, што износи сса 2000m<sup>2</sup>.

**Члан 4.**

Локацију за складиштење, третман и одлагање инертног, грађевинског и отпада од рушења објеката пред мештана МЗ Долац могу користити и мештани МЗ Крупац, МЗ Градиште, МЗ Црнче, МЗ Ланиште, МЗ Тамњаница, МЗ Црвена Река, МЗ Црвени Брег и МЗ Врандол.

**Члан 5.**

За одржавање и уређење локације за одлагање инертног и грађевинског отпада надлежна је МЗ Долац.

**Члан 6.**

Предузећа, државни органи, установе, занатске и друге радње, извођачи радова и физичка лица дужни су да својим понашањем трајно доприносе да насеља буду чиста и уредна тиме што ће грађевински и инертни отпад одлагати на месту предвиђеном за ту намену.

**Члан 7.**

Ова одлука ступа на снагу осмог дана од дана објављивања у "Службеном листу града Ниша".

Број: 011-71/2022-I

У Белој Паланци, дана 02.12.2022. године

**СКУПШТИНА ОПШТИНЕ БЕЛА ПАЛАНКА**

Председник  
Александар Пејчић,с.р.

**10.**

На основу члана 13. став 2. Закона о здравственој заштити („Сл. гласник РС“, бр. 25/19), члана 32. став 1. тачка 20. Закона о локалној самоуправи („Сл.гласник РС“ , бр. 129/07, 83/14- др.закон,101/16-др.закон, 47/18 и 111/21 – др-закон), члана 40. став 1. тачка 72. Статута општине Бела Паланка („Сл.лист града Ниша“ бр. 14/19) и члана 3. став 4. Одлуке о утврђивању смрти лица умрлих изван здравствене установе на територији Бела Паланка бр. 011-48/2022-I од 28.06.2022. године,

Скупштина општине Бела Паланка на седници одржаној дана 01.12.2022. године, донело је

**О Д Л У К У**  
**О ИЗБОРУ МРТВОЗОРНИКА НА**  
**ТЕРИТОРИЈИ ОПШТИНЕ БЕЛА**  
**ПАЛАНКА**

**I Бирају се**

1. **Дарко Симоновић** – доктор медицине из Насеља Долац, општина Бела Паланка и
2. **Милош Манић** - доктор медицине из Беле Паланке.

За стручно утврђивање времена и узрока смрти лица умрлих изван здравствене установе на територији општине Бела Паланка (у даљем тексту: мртвозорник).

II Именовани се бирају на период од 4 (четири) године.

**Образложење**

Скупштина општине Бела Паланка донела је Одлуку о утврђивању смрти лица умрлих изван здравствене установе на територији општине Бела Паланка бр.011-48/2022-I од 28.06.2022. године . Одредбама члана 3. став 4. Одлуке прописано је да ће Општинско веће општине Бела Паланка утврдити критеријуме за оцену и одабир пријава, као и образовати Комисију , која ће бити надлежна за пријем и разврставање преспелих пријава на јавни оглас и достављање предлога и мишљења Општинском већу. Јавни оглас за одређивање доктора медицине за стручно утврђивање времена и узрока узрока смрти лица умрлих изван здравствене установе на територији општине Бела Паланка расписан је дана 03.08.2022. године и објављен на званичној интернет страници општине Бела Паланка. Комисији за пријем и разматрање пријава на јавни оглас за одређивање мртвозорника, поднете су две пријаве, и то :

1. Пријава број 02-117-1/2022-III од 07.09.2022. године поднета од стране Дарка Симоновића доктора медицине, са пребивалиштем у Насељу Долац, општина Бела Паланка, која је благовремена, потпуна и разумљива , која садржи сву потребну документацију тражену јавним огласом.
2. Пријава број 02-117-2/2022-III од 07.09.2022. године поднета од стране Милоша Манића, доктор медицине, са пребивалиштем у Белој Паланци, ул. Љубомира Живковића Шпанца, која је благовремена, потпуна и разумљива, која садржи сву потребну документацију тражену јавним огласом .

Комисија је извршила рангирање подносиоца пријаве применом критеријума из јавног огласа и оценила кандидате . Дарко Симоновић добио је оцену 5, а др Милош Манић оцену 4. Након рангирања и оцењивања кандидата , достављено је мишљење Општинском већу општине Бела Паланка на даље поступање. Општинско веће ће на основу предлога и мишљења Комисије, у року од 10 дана ,од дана пријема, утврдити предлоге кандидата за мртвозорнике и доставити их Скупштини општине ради избора.

Број: 011-72/2022-I  
У Белој Паланци 02.12.2022. године

**СКУПШТИНА ОПШТИНЕ БЕЛА ПАЛАНКА**

Председник  
Александар Пејчић,с.р.

**11.**

На основу члана 13. Закона о подстицајима у пољопривреди и руралном развоју ( „ Сл. гласник РС“,бр.10/2013,142/2014,103/2015 и 101/2016 ), члана 20. став 1.тачка 9. и 32. став 1. тачка 4. Закона о локалној самоуправи („Службени гласник РС“, бр.129/2007,83/2014-др.закон, 101/2016 -др.закон и 47/2018) и члана 15. став 1. тачка 9. и члана 40.став 1.тачка 6. Статута општине Бела Паланка ( „ Службени лист града Ниша“, бр.14/2019),

Скупштина општине Бела Паланка на седници одржаној дана 01.12.2022. године, донела је

**ОДЛУКУ**

- I. Доноси се** Програм подршке за спровођење пољопривредне политике и политике руралног развоја за општину Бела Паланка за 2022. годину, који је саставни део ове одлуке.
- II.** На Програм подршке за спровођење пољопривредне политике и политике руралног развоја за општину Бела Паланка за 2022. годину, претходну сагласност је дало Министарство пољопривреде, шумарства и водопривреде Републике Србије – Решењем бр. 320-50-07939/2022-09 од 19. септембра 2022. године.
- III.** Одлука ступа на снагу даном доношења.
- IV.** Одлуку објавити у „ Службеном листу града Ниша “.

Број: 011-73/2022-I  
У Белој Паланци, дана 02.12.2022. године

**СКУПШТИНА ОПШТИНЕ БЕЛА ПАЛАНКА**

Председник  
Александар Пејчић,с.р.

**12.**

На основу члана 59.став 2. и 7. Закона о јавним предузећима („Сл. гласник РС “, бр. 15/16 и 88/19), члана 32. став 1. тачка 8. Закона о локалној самоуправи („Сл. гласник РС “, бр. 129/07,83/2014-др.закон, 101/16-др.закон, 47/18 и 111/21-др.закон) и члана 40. став 1. тачка 11. и 56. Статута општине Бела Паланка („Сл.лист града Ниша“, бр.14/19),

Скупштина општине Бела Паланка на седници одржаној дана 01.12.2022. године, донела је

### **РЕШЕЊЕ**

#### **о давању сагласности на Другу измену Програма пословања ЈКП „Комнис“ Бела Паланка за 2022.годину**

- I. **Даје се** сагласност на Другу измену Програма пословања ЈКП „Комнис“ Бела Паланка за 2022. годину, коју је усвојио Надзорни одбор ЈКП „Комнис“ Бела Паланка, на седници одржаној дана: 28.10.2022. године.
- II. Решење ступа на снагу даном доношења.
- III. Решење објавити у „ Службеном листу града Ниша “.

### **Образложење**

Надзорни одбор ЈКП „Комнис“ Бела Паланка донео је Одлуку о усвајању Друге измене Програма пословања ЈКП „Комнис“ Бела Паланка за 2022. годину бр. 2919 од 28.10.2022. године, на седници одржаној дана 28.10.2022.године и дописом бр.2942 од 01.11.2022.године, Друга измена Програма пословања ЈКП „Комнис“ Бела Паланка за 2022.годину бр.2908 од 27.10.2022.године достављена је Скупштини општине ради давања сагласности.

Чланом 59. став 2. Закона о јавним предузећима прописано је да је јавно предузеће дужно да за сваку календарску годину доноси годишњи програм пословања, који доставља надлежном органу јединице локалне самоуправе, а ставом 7.истог члана прописано је да се годишњи програм пословања сматра донетим када на њега сагласност да надлежни орган јединице локалне самоуправе.

Чланом 32. став 1. тачка 8. Закона о локалној самоуправи („Сл.гласник РС“, бр. 129/07,83/2014- др.закон, 101/16-др.закон, 47/18 и 111/21-др.закон) прописано је да Скупштина општине оснива службе, јавна предузећа, установе и организације и врши надзор над њиховим радом.

Чланом 40. став 1. тачка 11. Статута општине Бела Паланка („Сл.лист града Ниша“, бр. 14/19) прописано је да Скупштина општине оснива јавна предузећа за обављање делатности од општег интереса и даје сагласност на законом одређене опште и друге правне акте јавног

предузећа, ради заштите општег интереса, а одредбама тачке 56.истог члана, прописано је да Скупштина општине даје сагласност на програм рада корисника буџета.

Општинско веће општине Бела Паланка, размотрило је и прихватило Другу измену Програма пословања ЈКП „Комнис“ Бела Паланка за 2022.годину и исти упутило Скупштини општине Бела Паланка на разматрање и давање сагласности.

Имајући у виду напред наведено и користећи овлашћења дата законом и Статутом, доноси се решење као у диспозитиву.

Доставити: - ЈКП „Комнис“ Бела Паланка  
- Документацији Скупштине општине  
- Архиви

Број: 02-185/2022-I

У Белој Паланци, дана 02.12.2022. године

### **СКУПШТИНА ОПШТИНЕ БЕЛА ПАЛАНКА**

Председник  
Александар Пејчић,с.р.

13.

На основу члана 63. Закона о јавним предузећима („Сл.гласник РС“, бр. 15/16 и 88/19), члана 32. став 1. тачка 8. Закона о локалној самоуправи („Сл.гласник РС“, бр. 129/07, 83/14-др.закон, 101/16-др.закон, 47/18 и 111/21-др.закон) и члана 40. став 1. тачка 11. и 13. Статута општине Бела Паланка („Сл. лист града Ниша“, бр.14/19),

Скупштина општине Бела Паланка на седници одржаној дана 01.12.2022. године, донела је

### **РЕШЕЊЕ**

#### **о давању сагласности на Извештај о степену усклађености планираних и реализованих активности из Програма пословања ЈКП „Комнис“ Бела Паланка за период од 01.01.2022. до 30.09.2022.године**

- I. **Даје се** сагласност на Извештај о степену усклађености планираних и реализованих активности из Програма пословања ЈКП „Комнис“ Бела Паланка за период од 01.01.2022. до 30.09.2022.године, који је усвојио Надзорни одбор ЈКП „Комнис“ Бела Паланка, на седници одржаној дана: 28.10.2022. године.
- II. Решење ступа на снагу даном доношења.
- III. Решење објавити у „ Службеном листу града Ниша “.

### Образложење

Надзорни одбор ЈКП „Комнис“ Бела Паланка донео је Одлуку о усвајању Извештаја о степену усклађености планираних и реализованих активности из Програма пословања ЈКП „Комнис“ Бела Паланка за период од 01.01.2022. до 30.09.2022.године бр.2918 од 28.10.2022.године, на седници одржаној дана: 28.10.2022.године и Извештај бр.2907 од 27.10.2022.године, достављен је Скупштини општине Бела Паланка ради давања сагласности.

Чланом 63. Закона о јавним предузећима („Сл. гласник РС“, бр.15/16 и 88/19) прописано је да јавно предузеће, чији је оснивач јединица локалне самоуправе доставља надлежном орган јединице локалне самоуправе тромесечни извештај о реализацији годишњег програма пословања.

Чланом 32. став 1. тачка 8. Закона о локалној самоуправи („Сл. гласник РС“, бр. 129/07,83/14-др.закон,101/16-др.закон, 47/18 и 111/21-др.закон) прописано је да Скупштина општине оснива службе, јавна предузећа, установе и организације и врши надзор над њиховим радом.

Чланом 40. став 1. тачка 11. Статута општине Бела Паланка („Сл лист града Ниша“, бр. 14/19) прописано је да Скупштина општине, у складу са законом, оснива јавна предузећа, даје сагласност на законом одређене акте и друге правне акте и радње јавног предузећа, ради заштите општег интереса, а тачком 13. истог члана да врши и друга права оснивача у складу са законом и оснивачким актом.

Општинско веће општине Бела Паланка, у складу са чланом 70. став 1. тачка 9.Статута размотрило је и прихватило Извештај ЈКП „Комнис“ Бела Паланка за период од 01.01.2022. до 30.09.2022.године и исти подноси Скупштини општине ради даљег извештавања, у складу са законом којим се уређује правни положај јавних предузећа, на разматрање и давање сагласности.

Имајући у виду напред наведено и користећи овлашћења дата Законом и Статутом, доноси се решење као у диспозитиву.

Доставити: - ЈКП „Комнис“ Бела Паланка  
- Документацији Скупштине општине  
- Архиви

Број: 02-186/2022-I  
У Белој Паланци, дана 02.12.2022. године

### СКУПШТИНА ОПШТИНЕ БЕЛА ПАЛАНКА

Председник  
Александар Пејчић,с.р.

### 14.

На основу члана 116. став 1., 2., и 5. и члана 117. став 1. и 2. Закона о основама система образовања и васпитања („Сл.гласник РС“, бр.88/17, 27/18-др.закон, 10/19, 27/18-др.закон, 6/20 и 129/21) члана 32. став 1. тачка 9. Закона о локалној самоуправи („Сл. гласник РС“, бр.129/07, 83/14-др.закон, 101/16-др.закон, 47/18 и 111/21- др.закон), и члана 40. став 1. тачка 14. Статута општине Бела Паланка („Сл. лист града Ниша“, бр.14/19)

Скупштина општине Бела Паланка на седници одржаној дана 01.12.2022. године, донела је

### РЕШЕЊЕ

#### О именовану чланова Школског одбора Средње школе „Никета Ремезијански“ у Белој Паланци

I Именују се чланови Школског одбора Средње школе „Никета Ремезијански“ у Белој Паланци, на мандатни период од 4 године, почев од 02.12.2022. године и то:

#### Представници запослених:

1. Санела Цонић Дамњановић, из Беле Паланке, ул. Крсте Тошића 25
2. Милош Митић, из Беле Паланке, ул. Нишавска 1
3. Сениша Ранчић, из Беле Паланке, ул. Љубе Ранђеловића 28

#### Представници родитеља:

- 1.Марко Пауновић из Беле Паланке, ул. Крсте Тошића 3/15
- 2.Ана Ђирић из Беле Паланке, ул. V санџачка бригада бб
- 3.Сузана Мијић, из Беле Паланке, ул. Љубе Раденковића 30

#### Представници локалне самоуправе:

- 1.Јасмина Величковић из Беле Паланке, ул. Царице Милице 18
- 2.Марија Костић из Беле Паланке, ул. Светозара Марковића 19
- 3.Марија Голубовић Савић из Беле Паланке, ул. Петра Драпшина бр. 17

II Решење ступа на снагу даном доношења.

III Решење објавити у „Службеном листу града Ниша“.



## Образложење

**Правни основ:** садржан је:

У одредбама члана 116. став 5. Закона о основама система образовања и васпитања („Сл.гласник РС“, бр.88/17, 27/18-др.закон, 10/19, 27/18-др.закон, 6/20 и 129/21) којим је регулисано: „Чланове органа управљања установе именује и разрешава скупштина јединице локалне самоуправе, а председника бирају чланови већином гласова од укупног броја чланова органа управљања“.

Одредбама члана 116. став 1. истог Закона утврђено је да орган управљања има девет чланова, укључујући и председника, а истим чланом у ставу 2. утврђено је да „ Орган управљања чине по три представника из реда запослених у установи, родитеља, односно других законских заступника и три представника на предлог јединице локалне самоуправе.“

Чланом 117.став 1. поменутог Закона утврђено је да мандат органа управљања траје четири године, а истим чланом закона став 2. утврђено је да се поступак за именовање чланова органа управљања покреће најкасније три месеца пре истека мандата претходно именованим члановима органа управљања, а предлог овлашћених предлагача доставља се скупштини јединице локалне самоуправе најкасније месец дана пре истека мандата претходно именованим члановима.

У члану 32. став 1. тачка 9. Закона о локалној самоуправи („Сл. гласник РС“, бр.129/07, 83/14-др.закон, 101/16-др.закон, 47/18 и 111/21-др.закон), регулисано је: „ Скупштина општине у складу са Законом: именује и разрешава Управни и Надзорни одбор, именује и разрешава директоре јавних предузећа, установа организација и служби, чији је оснивач, у складу са Законом“.

У члану 40. став 1. тачка 14. Статута општине Бела Паланка („Службени лист града Ниша“, бр. 14/19), регулисано је: „ Скупштина општине у складу са Законом: именује и разрешава Управни и Надзорни одбор, именује и разрешава директоре јавних предузећа, установа организација и служби, чији је оснивач, у складу са Законом“.

**Циљ:** Доношење решења о именовању чланова Школског одбора Средње школе „Никета Ремезијански“ у Белој Паланци је стварање неопходних услова за рад и нормално функционисање школе, обзиром да досадашњем школском одбору дана 14.12.2022. године истиче мандатни период од 4 године.

Средња школа „Никета Ремезијански“ у Белој Паланци дописом бр. 01-300/2022 од 03.10.2022. године обавестила је Скупштину општине Бела Паланка да мандат чланова Школског одбора истиче 14.12.2022.године и да у

законском року почињу процедуру у вези са предлогом за избор нових чланова Школског одбора Средње школе „Никета Ремезијански“ у Белој Паланци.

У прилогу дописа достављена је Одлука Наставничког већа бр. 01-291 од 27.09.2022. године о избору три члана које предлажу за чланове Школског одбора као представнике запослених, као и Одлука Савета родитеља бр. 01-295 од 29.09.2022. године о избору три члана које предлажу за чланове Школског одбора као представнике родитеља.

**Средства:** за имплементирање решења о именовању чланова Школског одбора Средње школе „Никета Ремезијански“ у Белој Паланци нису потребна.

Имајући у виду напред наведено и користећи законска овлашћења Скупштина општине је донела решење као у диспозитиву.

**Поука о правном леку:** Против овог решења може се покренути управни спор пред надлежним судом у року од 30 дана од дана достављања истога.

Доставити:

- Средњој школи „Никета Ремезијански“ у Белој Паланци;
- Именованим члановима Школског одбора;
- Архиви.

**Број: 02-187/2022-I**

**У Белој Паланци, дана 02.12.2022. године**

## СКУПШТИНА ОПШТИНЕ БЕЛА ПАЛАНКА

Председник  
Александар Пејчић,с.р.

15.

На основу члана 116. став 1., 2., и 5. и члана 117. став 1. Закона о основама система образовања и васпитања („Сл.гласник РС“, бр.88/17, 27/18-др.закон, 10/19, 27/18-др.закон, 6/20 и 129/21) члана 32. став 1. тачка 9. Закона о локалној самоуправи („Сл. гласник РС“, бр.129/07, 83/14-др.закон, 101/16-др.закон, 47/18 и 111/21- др.закон), и члана 40. став 1. тачка 14. Статута општине Бела Паланка („Сл. лист града Ниша“, бр.14/19)

Скупштина општине Бела Паланка на седници одржаној дана 01.12.2022. године, донела је

## РЕШЕЊЕ

### **О разрешењу чланова Школског одбора Средње школе „Никета Ремезијански“ у Белој Паланци**

**И Разрешавају се чланови Школског одбора Средње школе „Никета Ремезијански“ у Белој**

Паланци, са дужности члана Школског одбора дана 01.12.2022.године, због истека мандата на који су именовани, и то:

#### Представници запослених:

1. **Зорица Панчић Денчић** - наставник француског језика из Пирота;
2. **Сузана Златковић** - наставник енглеског језика из Ниша и
3. **Соња Ђурић** -наставник хемије из Беле Паланке

#### Представници родитеља:

1. **Марко Пауновић** из Беле Паланке, ул. Крсте Тошића 3/15
2. **Ивана Стојановић** из Насеља Долац
3. **Ана Ђурић** из Беле Паланке, ул. V санџачка бригада бб

#### Представници локалне самоуправе:

1. **Милан Милошевић**, из Беле Паланке, Пиротска бб,
2. **Марија Костић**, из Беле Паланке, Светозара Марковића бр.19 и
3. **Марија Голубовић**, из Беле Паланке, ул Владимира Назора бр.14

II Решење ступа на снагу даном доношења.

III Решење објавити у „Службеном листу града Ниша“.

#### Образложење

**Правни основ:** садржан је:

У одредбама члана 116. став 5. Закона о основама система образовања и васпитања („Сл.гласник РС“, бр.88/17, 27/18-др.закон, 10/19, 27/18-др.закон, 6/20 и 129/21) којим је регулисано: „Чланове органа управљања установе именује и разрешава скупштина јединице локалне самоуправе, а председника бирају чланови већином гласова од укупног броја чланова органа управљања“.

Одредбама члана 116. став 1. истог Закона утврђено је да орган управљања има девет чланова, укључујући и председника, а истим чланом у ставу 2. утврђено је да „ Орган управљања чине по три представника из реда запослених у установи, родитеља, односно других законских заступника и три представника на предлог јединице локалне самоуправе.“

Чланом 117.став 1. поменутог Закона утврђено је да мандат органа управљања траје четири године.

У члану 32. став 1. тачка 9. Закона о локалној самоуправи („Сл. гласник РС“, бр.129/07,

83/14-др.закон, 101/16-др.закон, 47/18 и 111/21-др.закон), регулисано је: „ Скупштина општине у складу са Законом: именује и разрешава Управни и Надзорни одбор, именује и разрешава директоре јавних предузећа, установа организација и служби, чији је оснивач , у складу са Законом “.

У члану 40. став 1. тачка 14. Статута општине Бела Паланка („Службени лист града Ниша“, бр. 14/19), регулисано је: „ Скупштина општине у складу са Законом: именује и разрешава Управни и Надзорни одбор, именује и разрешава директоре јавних предузећа, установа организација и служби, чији је оснивач, у складу са Законом “.

**Циљ:** Доношење решења о разрешењу чланова Школског одбора Средње школе „Никета Ремезијански“ у Белој Паланци је стварање неопходних услова за рад и нормално функционисање школе, обзиром да досадашњем школском одбору дана 14.12.2022. године истиче мандатни период од 4 године.

Средња школа „Никета Ремезијански“ у Белој Паланци дописом бр. 01-300/2022 од 03.10.2022. године обавестила је Скупштину општине Бела Паланка да мандат чланова Школског одбора истиче 14.12.2022.године и да у законском року почињу процедуру у вези са предлогом за избор нових чланова Школског одбора Средње школе „Никета Ремезијански“ у Белој Паланци.

**Средства:** за имплементирање решења о именовању чланова Школског одбора Средње школе „Никета Ремезијански“ у Белој Паланци нису потребна.

Имајући у виду напред наведено и користећи законска овлашћења Скупштина општине је донела решење као у диспозитиву.

**Поука о правном леку:** Против овог решења може се покренути управни спор пред надлежним судом у року од 30 дана од дана достављања истога.

Доставити:

- Средњој школи „Никета Ремезијански“ у Белој Паланци ;
- Именованим члановима Школског одбора;
- Архиви.

**Број: 02-188/2022-I**

**У Белој Паланци, дана 02.12.2022. године**

**СКУПШТИНА ОПШТИНЕ БЕЛА ПАЛАНКА**

Председник  
Александар Пејчић,с.р.

**ОПШТИНА ЖИТОРАЋА**

16.

На основу члана 69. Закона о јавним предузећима („Службени гласник РС“, број 15/2016 и 88/19) и члана 40. Статута општине Житорађа („Службени лист града Ниша“, број 27/19 и 37/22),

Скупштина општине Житорађа на седници одржаној дана 2. децембра 2022. године, донела је

**Р Е Ш Е Њ Е**

**о давању сагласности на Одлуку о  
усвајању Плана зимског одржавања  
локалних путева и улица на територији  
општине Житорађа 2022/2023**

I Даје се сагласност на Одлуку о усвајању Плана зимског одржавања локалних путева и улица на територији општине Житорађа 2022/2023 коју је донео Надзорни одбор Јавног предузећа за изградњу Житорађа дана 30. новембра 2022. године, број 822/22.

II Решење ступа на снагу даном доношења.

III Решење објавити у „Службеном листу града Ниша“.

Број 023-1981/2022-01  
У Житорађи, 2. децембар 2022. године

**СКУПШТИНА ОПШТИНЕ ЖИТОРАЋА**

Председник  
Небојша Стевановић, с.р.

**С А Д Р Ж А Ј:****Град Пирот**

- |   |    |
|---|----|
| 1. Одлука о изменама и допунама Плана генералне регулације „Пирот-запад“ .....  | 1  |
| 2. Одлука о изменама и допунама Плана генералне регулације „Суково“ .....   | 34 |
| 3. Одлука о утврђивању просечних цена квадратног метра одговарајућих непокретности за утврђивање пореза на имовину за 2023. годину на територији града Пирота.....  | 37 |
| 4. Одлука о разврставању неизграђеног грађевинског земљишта које се користи искључиво за гајење биљака, садног материјала, односно шума, у пољопривредно, односно у шумско земљиште за сврху утврђивања пореза на имовину за 2023. годину | 38 |
| 5. Одлука о измени и допуни Одлуке о додели помоћи мале вредности привредним субјектима на територији града Пирота.....   | 39 |
| 6. Одлука о приступању Града Пирота у чланство Удружења „Покрет за децу три плус“ из Чачка .....  | 39 |

**Градско веће**

- |   |    |
|---|----|
| 7. Упутство о поступку израде и доставе Градском већу и Скупштини града годишњег програма рада и извештаја о реализацији Програма рада установа чији је оснивач град Пирот..... | 40 |
|---|----|

**Општина Бела Паланка**

- |  |    |
|--|----|
| 8. Одлука о IV ребалансу буџета општине Бела Паланка за 2022. годину.....  | 41 |
| 9. Одлука о одређивању локације за складиштење, третман и одлагање инертног, грађевинског и отпада од рушења објеката на територији МЗ Долац.....  | 61 |
| 10. Одлука о избору мртвозорника на територији општине Бела Паланка .....  | 61 |
| 11. Одлука о доношењу Програма подршке за спровођење пољопривредне политике и политике руралног развоја за општину Бела Паланка за 2022. годину .....  | 62 |
| 12. Решење о давању сагласности на Другу измену Програма пословања ЈКП „Комнис“ Бела Паланка за 2022 .годину .....   | 62 |
| 13. Решење о давању сагласности на Извештај о степену усклађености планираних и реализованих активности из Програма пословања ЈКП „Комнис“ Бела Паланка за период од 01.01.2022. до 30.09.2022.године..... | 64 |
| 14. Решење о именовању чланова Школског одбора Средње школе „Никета Ремезијански“ у Белој Паланци.....   | 64 |
| 15. Решење о разрешењу чланова Школског одбора Средње школе „Никета Ремезијански“ у Белој Паланци.....   | 65 |

**Општина Житорађа**

- |  |    |
|--|----|
| 16. Решење о давању сагласности на Одлуку о усвајању Плана зимског одржавања локалних путева и улица на територији општине Житорађа 2022/2023..... | 67 |
|--|----|

**Израда:** Град Ниш – Градска управа за органе Града и грађанска стања, Улица Николе Пашића 24  
Одговорни уредник Соња Марковић, телефон 504-594 (Редакција и Служба претплате)  
**E-mail** sluzbenilist@gu.ni.rs

Уплатни рачун **840-742341843-24** позив на број **97 87-521**

**Штампа:** Градска управа за имовину и одрживи развој, Николе Пашића 24 Ниш , телефон 504-922