



СЛУЖБЕНИ ЛИСТ ГРАДА НИША

ГОДИНА XXX - БРОЈ 14

НИШ, 18. фебруар 2022.

Цена овог броја 680 динара
Годишња претплата 5000 динара

ОПШТИНА СВРЉИГ

1.

На основу чл. 18. и 96. Закона о локалним изборима („Службени гласник РС“, број 14/22) и члана 40. Статута општине Сврљиг („Службени лист Града Ниша“, бр. 21/2019),

Скупштина општине Сврљиг, на седници одржаној 10. фебруара 2022. године, донела је

О Д Л У К У

О РАЗРЕШЕЊУ И ИМЕНОВАЊУ ЧЛАНОВА И ЗАМЕНИКА ЧЛАНОВА ОПШТИНСКЕ ИЗБОРНЕ КОМИСИЈЕ ОПШТИНЕ СВРЉИГ У СТАЛНОМ САСТАВУ

1. Разрешавају се чланства у Општинској изборној комисији општине Сврљиг у сталном саставу:

- 1) Биљана Радојковић, председник,
- Снежана Милутиновић, заменик председника,
- 2) Драган Милошевић, члан,
- Тамара Јовић, заменик члана,
- 3) Иван Арсић, члан,
- Сретен Станковић, заменик члана,
- 4) Никола Мијајловић, члан,
- Александар Милошевић, заменик члана,
- 5) Милена Радовановић, члан,
- Драган Виденовић, заменик члана,
- 6) Ивица Пантић, члан,
- Љубиша Ђошић, заменик члана,
- 7) Данијела Будимовић, члан,
- Војкан Марковић, заменик члана,
- 8) Наталија Николић Милојевић, члан,
- Марија Ристић, заменик члана,
- 9) Биљана Илић, члан,

- Адама Драгана Станисављевић, заменик члана

- 10) Бојана Голубовић, секретар,
- Марија Михајловић, заменик секретара.

2. У Општинску изборну комисију општине Сврљиг у сталном саставу именују се:

- 1) за председника Биљана Радојковић, дипл. правник,
- за заменика председника Тамара Јовић, дипл. правник,
- 2) за члана Миљан Ђорђевић,
- за заменика члана Војкан Марковић,
- 3) за члана Драган Милошевић,
- за заменика члана Јовица Милановић,
- 4) за члана Иван Арсић,
- за заменика члана Тамара Миловановић,
- 5) за члана Милена Радовановић,
- за заменика члана Љубиша Ђошић,
- 6) за члана Срећко Митић,
- за заменика члана Милица Дамњановић Ракић,
- 7) за члана Зоран Никодијевић,
- за заменика члана Негован Жикић,
- 8) за секретара Бојана Голубовић, дипл. правник,
- за заменика секретара Марија Михајловић, дипл. правник.

3. Ова одлука ступа на снагу даном доношења, а објављује се на веб-презентацији Републичке изборне комисије и у „Службеном листу Града Ниша“.

Образложење

Правни основ за доношење одлуке садржан је у члану 18. став 2. Закона о локалним изборима (у даљем тексту: Закон), којим је утврђено да председника, чланове, заменика председника и заменике чланова изборне комисије именује скупштина јединице локалне самоуправе.

Чланом 96. Закона о локалним изборима прописано је да скупштина образује изборну комисију у складу са овим законом у року од седам дана од његовог ступања на снагу. Закон о локалним изборима је ступио на снагу 8. фебруара 2022. године, односно наредног дана од дана када је објављен у „Службеном гласнику Републике Србије“.

Чланом 11. став 1. Закона о локалним изборима прописано је да орган за спровођење локалних избора чине председник и други чланови органа за спровођење локалних избора и њихови заменици.

С обзиром на то да у општини Сврљиг на дан ступања на снагу Закона има 10549 бирача уписаних у Јединствени бирачки списак, Општинску изборну комисију, у складу са чланом 18. став 1. Закона, чине председник, 6 чланова, заменик председника и 6 заменика чланова.

Чланом 19. Закона прописано је да за председника и заменика председника изборне комисије може да буде именовано само оно лице које има високо образовање у области правних наука.

У складу са чланом 20. Закона, чланови и заменици чланова изборне комисије у сталном саставу именују се на предлог одборничких група сразмерно њиховој заступљености у укупном броју одборника који припадају одборничким групама, с тим да ниједна одборничка група не може да предложи више од половине чланова и заменика чланова изборне комисије у сталном саставу.

У складу са наведеним, право да предложи лица у Општинску изборну комисију припада следећим одборничким групама: Одборничкој групи Уједињена сељачка странка са 12 одборника, Одборничкој групи Александар Вучић за нашу децу Српска напредна странка са 7 одборника, Одборничкој групи Покрет за спас Сврљига са 5 одборника и Одборничкој групи Социјалистичка партија Србије са 3 одборника.

У складу са чланом 22. Закона, учесници у раду изборне комисије без права одлучивања су секретар изборне комисије и заменик секретара изборне комисије, које именује скупштина на предлог председника скупштине, при чему за секретара и заменика секретара могу да буду именовани секретар скупштине, заменик секретара скупштине, начелник општинске, односно градске управе, заменик начелника општинске, односно градске управе или лице из реда запослених у општинској, односно градској управи које има високо образовање у области правних наука.

У складу са наведеним, Одборничка група Уједињена сељачка странка је у Општинску изборну комисију предложила Тамару Јовић, дипломираног правника, за заменика председника, ул. 7. јули бр. 15, Сврљиг, Драгана Милошевића, за члана, ул. Лоле Рибара бр. 29, Сврљиг, Ивана

Арсића, за члана, ул. Здравка Миловановића бр. 13, Сврљиг, Милену Радовановић, за члана, ул. Тимочка бр. 15, Сврљиг, Јовицу Милановића, заменика члана, ул. Тимочка бр. 25, Сврљиг, Љубишу Ђошића, заменика члана, из Лалинца, Сврљиг.

Одборничка група Александар Вучић за нашу децу Српска напредна странка је у Општинску изборну комисију предложила Биљану Радојковић, дипломираног правника, за председника, из Ђуринца, Сврљиг, Миљана Ђорђевића, за члана, ул. Милорада Ђорђевића бр. 15, Сврљиг, Војкана Марковића, за заменика члана, ул. Лукавичка бр. 21, Сврљиг, Тамару Миловановић, за заменика члана, ул. Првомајска бр. 5/8, Сврљиг.

Одборничка група Покрет за спас Сврљига је у Општинску изборну комисију предложила Срећка Митића, за члана, ул. Омладинска бр. 12, Сврљиг, Милицу Дамњановић Ракић, за заменика члана, ул. Железничка бр. 16, Сврљиг, Негована Жикића, за заменика члана, ул. Војислава Крајновића бр. 26, Сврљиг.

Одборничка група Социјалистичка партија Србије је у Општинску изборну комисију предложила Зорана Никодијевића, за члана, ул. др Миленка Хаџића бр. 2/1, Сврљиг.

Председник Скупштине општине је за секретара Општинске изборне комисије предложио Бојану Голубовић, дипломираног правника, секретара Скупштине општине Сврљиг, а за заменика секретара Марију Михајловић, дипломираног правника, запослену у Општинској управи општине Сврљиг, на пословима службеника за јавне набавке.

Чланом 18. став 3. Закона прописано је да се одлука о именовану чланова и заменика чланова изборне комисије објављује на веб-презентацији Републичке изборне комисије.

УПУТСТВО О ПРАВНОМ СРЕДСТВУ: Против ове одлуке сваки подносилац изборне листе која је освојила мандате у постојећем сазиву Скупштине општине може поднети жалбу Управном суду у року од седам дана од објављивања ове одлуке на веб-презентацији Републичке изборне комисије.

Број: I 013-2/2022

У Сврљигу, 10. фебруара 2022. године

СКУПШТИНА ОПШТИНЕ СВРЉИГ

ПРЕДСЕДНИК
Милан Михајловић, с.р.

2.

На основу члана 40. Статута општине Сврљиг („Службени лист Града Ниша“, број 21/2019),

Скупштина општине Сврљиг, на седници одржаној 10. фебруара 2022. године, донела је

О Д Л У К У**О УСВАЈАЊУ ЛОКАЛНОГ АКЦИОНОГ ПЛАНА ЗА УНАПРЕЂЕЊЕ ПОЛОЖАЈА ИЗБЕГЛИХ И ИНТЕРНО РАСЕЉЕНИХ ЛИЦА У ОПШТИНИ СВРЉИГ У ПЕРИОДУ 2022 – 2026. ГОДИНЕ****Члан 1.**

УСВАЈА СЕ Локални акциони план за унапређење положаја избеглих и интерно расељених лица у општини Сврљиг у периоду 2022. – 2026. године.

Члан 2.

Локални акциони план за унапређење положаја избеглих и интерно расељених лица у општини Сврљиг у периоду 2022. – 2026. године је саставни део ове длуке.

Члан 3.

Одлука ступа на снагу даном доношења, а објављује се у „Службеном листу Града Ниша“.

Број: I 90-2/2022

У Сврљигу, 10.02.2022.године

СКУПШТИНА ОПШТИНЕ СВРЉИГ**ПРЕДСЕДНИК**

Милан Михајловић,с.р.

ЛОКАЛНИ АКЦИОНИ ПЛАН**ЗА УНАПРЕЂЕЊЕ ПОЛОЖАЈА ИЗБЕГЛИХ И ИНТЕРНО РАСЕЉЕНИХ ЛИЦА У ОПШТИНИ СВРЉИГ у периоду 2022-2026. година****УВОД****Уводна реч Председника општине Сврљиг**

Поштовани суграђани,

У нашој општини у протеклих осамнаест година према евиденцији Повереништва за избеглице, боравило је око 1000 избеглих и прогнаних лица са простора бивших југословенских република као и интерно расељених лица, а њих око 90 је остало да живи на територији општине. Локална заједница колики год да је број ових лица, данас наших суграђана, не може да занемарити и њихове потребе.

У вези с тим,у име Општине Сврљиг, желим да Вас обавестим да смо израдили Локални акциони план за унапређење положаја избеглих и интерно расељених лица која живе на нашој територији. Локална самоуправа намерава да својим суграђанима - избеглим и интерно расељеним лицима, обезбеди могућности за што квалитетнији живот у локалној заједници.

Овај локални акциони план за унапређење избеглица и интерно расељених лица са детаљном разрадом активности представља усмерено планирање задатака и активности а све у циљу унапређења положаја и интеграције избеглица и интерно расељених лица која се тренутно налазе на територији општине Сврљиг.

Главни правац нашег деловања, формулисан у овом документу, односи се на обезбеђење услова за локалну интеграцију, решавањем основних потреба избеглих и интерно расељених лица и њихових породица.Основни циљ локалне интеграције је обезбеђивање могућности избеглим и интерно расељеним лица за економску и социјалну равноправност са свим осталим грађанима и за достојанствен живот у заједници.

Изузетно је важно да ће План спроводити локални кадрови, ослањајући се на своја стручна знања и друге професионалне компетенције. Сматрамо да је овај документ наставак општег, стратешког приступа локалне самоуправе развоју Општине и побољшању услова за живот грађана. Посебно истичем да и овај документ јасно наглашава да је један од приоритета свих нас који управљамо овом Општином да између осталог обезбедимо и боље услове живота за све избегле и интерно расељене који су нашли уточиште у Општини Сврљиг.

Сврљиг

Фебруар, 2022.год

Председник општине Сврљиг
Мирослав Марковић

Шта је Локални план акције за унапређење положаја избеглих и интерно расељених лица

Овај документ подразумева процес доношења одлуке о томе које промене значајне за живот избеглих и интерно расељених лица намеравамо да остваримо у свомлокалном окружењу у току предвиђеног временског периода. Тај процес се заснива на идентификовању најбољег начина ангажовања капацитета свих социјалних актера у заједници у планирању и примени плана. *Локални акциони план за унапређење положаја избеглих и интерно расељених лица* посматрамо као резултат процеса планирања или планску одлуку којом су дефинисани основни начини остваривања циљева развоја ове области живота локалне заједнице.

У оквиру овог документа, под избеглим и интерно расељеним лицима подразумевају се сва лица која су била изложена присилном напуштању својих домова и расељавању, због рата на простору бивших југословенских република и бомбардовања Косова и Метохије, укључујући и она лица која су у међувремену стекла статус грађана Републике Србије, али и даље имају нерешене егзистенцијалне проблеме настале у току избегличког статуса.

Стратешки оквир Пројекта одређен је у складу са политиком и правцима деловања дефинисаним Националном стратегијом за решавање питања избеглих и интерно расељених лица и другим националним стратешким документима од значаја за ову област¹. У циљу координираног рада, коришћења научених лекција и најбољих пракси, овај Пројекат узима у обзир постојеће пројекте изградње капацитета на локалном нивоу, а нарочито оне који су у домену социјалне, економске и стамбене политике. Креирање и спровођење локалних акционих планова за унапређење положаја избеглих и интерно расељених лица овде се третира као део ширег механизма смањења сиромаштва и социјалне искључености осетљивих друштвених група.

Локални план акције за унапређење положаја избеглица и ИРЛ доноси се на период од 5 година.

Процес израде Локалног акционог плана за унапређење положаја избеглих и интерно расељених лица у Општини Сврљиг, заснивао се на интерактивном приступу чије су основне методолошке карактеристике да је:

- **Локални** – спроведен је у локалној заједници и уважава локалне специфичности;
- **Партиципативан** – укључио је различите битне актере процеса друштвено организоване подршке избеглим и интерно расељеним у локалној заједници;
- Утемељен на реалним околностима, расположивим ресурсима и потребама унапређење положаја избеглих и интерно расељених;
- Прилагођен ситуацији у локалној заједници, актерима и позитивној промени којој се тежи;
- Користи савремене методе планирања и анализе свих важних елемената потребних за доношење одлука;
- Подстиче одговоран однос различитих друштвених актера у локалној заједници.

За потребе процеса, прикупљање и анализу основних податка о положају и потребама избеглих и интерно расељених лица у Општини Сврљиг, коришћени су следећи извори: резултати интервјуа са потенцијалним корисницима и састанака са локалним актерима, статистички подаци, различити извештаји и документи, подаци Комесаријата за избеглице и миграције Републике Србије, Општинског повереништва за избеглице, Црвеног крста, локалних невладиних организација итд.

Процес израде Плана спроведен је у периоду децембар 2021 - фебруар 2022. год.

Захвалност учесницима/цама у процесу локалног акционог планирања

У циљу израде Локалног акционог плана за унапређење положаја избеглих и интерно расељених лица у Општини Сврљиг, формирана је Радна група за надгледање и спровођење Локалног акционог плана за интеграцију и трајно збринавање избеглих и интерно расељених лица на територији општине Сврљиг. У изради ЛАП-а био је укључен и општински Савет за миграције.

Улога Радне групе уз помоћ и активно учешће Савета била је да:

- Унапреди сопствене капацитете за планирање кроз одговарајуће обуке организоване од стране ИОМ-а;
- Обезбеди потребне податке непосредно од циљних група и социјалних актера у систему подршке избеглим и интерно расељеним лицима;
- Размењује информације и учествује на састанцима од значаја за процес планирања;
- Примењује усвојене методе планирања током процеса планирања;
- Дефинише циљеве, правце развоја и сарађује са различитим релевантним локалним и републичким актерима;
- Планира праћење и оцењивање успешности примене локалног акционог плана;
- Ради на писању завршног документа;

- Иницира јавну расправу о нацрту документа и допринесе да финална верзија буде предложена Скупштини општине на усвајање.

Чланови Савета за миграције општине Сврљиг лица су:

1. Мирослав Марковић, председник општине, председник
2. Јелена Ђорђевић, директор центра за социјални рад у Сврљигу, члан
3. Ненад Живковић, начелник ПС Сврљиг, члан
4. Нила Милошевић, представник Националне службе за запошљавање, члан
5. Данијела Будимовић, заменик начелника Општинске управе Сврљиг, члан
6. Секретар Локалног савета Бојан Јовановић, радник Општинске управе Сврљиг

Чланови Радне групе општине Сврљиг су:

1. Мирослав Марковић, председник општине, председник
2. Јелена Ђорђевић, директор центра за социјални рад у Сврљигу, члан
3. Милена Крстић, радник Општинске управе Сврљиг, члан
4. Драган Вранић, радник Црвеног Крста, члан
5. Данијела Будимовић, заменик начелника Општинске управе Сврљиг, члан

Захваљујемо се свим члановима Савета за миграције општине Сврљиг и Радне групе на учешћу у процесу планирања

Остали актери укључени у сам процес локалног акционог планирања су били представници различитих институција, организација и група, укључујући и групе потенцијалних корисника/ца који су повремено учествовали у консултативном процесу пружајући значајне податке о потребама и проблемима избегличке и расељеничке популације.

Значајну помоћ приликом прикупљања података о потребама избегличке и расељеничке популације дали су и Црвени крст у Сврљигу, Општинско повереништво, Центар за социјални рад општине Сврљиг и поједини сектори локалне самоуправе и невладин сектор.

Резиме

Локални акциони план за унапређење положаја избеглих и интерно расељених лица (ИРЛ) у Општини Сврљиг (2022.-2026.) је документ који изражава дугорочна опредељења локалне самоуправе да побољша услове живота и могућности за интеграцију избеглих и ИРЛ у локалну заједницу. Локални акциони план (ЛАП) је заснован на свеобухватној анализи ситуације релевантне за унапређење положаја избеглих и ИРЛ. Усмерен је на све особе које су биле изложене присилним миграцијама и егзистенцијалним потешкоћама које то ствара, а живе на територији Општине Сврљиг (око 90 лица).

Општи циљ Локалног акционог плана за унапређење положаја избеглих и ИРЛ је:

Побољшан социјално-материјални положај избеглих и интерно расељених лица у општини Сврљиг путем програма за брже и ефикасније укључивање у локалну заједницу путем едукације, пружањем могућности преквалификације и доквалификације а у циљу лакшег проналажења посла. Програми и проналажење начина за самозапошљавање као и обезбеђивање грантова у грађевинском материјалу. Како је општина Сврљиг руралног типа стављамо акценат на самозапошљавање кроз пољопривредне програме (сточарство, воћарство, ратарство, занатство).

Специфични циљеви:

1. У периоду од 2022. до краја 2026. год. у сарадњи са Националном службом за запошљавање омогућити заинтересованим лицима преквалификацију и доквалификацију у циљу лакшег или загарантованог запослења (20 лица)

- У току 2022. год. – омогућити преквалификацију/доквалификацију за 4 лица
- У току 2023. год. – омогућити преквалификацију/доквалификацију за 4 лица
- У току 2024. год. – омогућити преквалификацију/доквалификацију за 4 лица
- У току 2025. год. – омогућити преквалификацију/доквалификацију за 4 лица
- У току 2026. год. – омогућити преквалификацију/доквалификацију за 4 лица.

2. У периоду од 2022. до краја 2025. год. трајно решити стамбено питање за 8 породица избеглих, које имају започет, недовршен стамбени објекат, доделом пакета грађевинског материјала:

- У току 2022. год. – најмање 2 пакета грађевинског материјала за 2 породице;
- У току 2023. год. – најмање 2 пакета грађевинског материјала за 2 породице;

- У току 2024. год. – најмање 2 пакета грађевинског материјала за 2 породице
- У току 2025. год. – најмање 2 пакета грађевинског материјала за 2 породице.

3. У периоду од 2022. до 2026. год. у сарадњи са Општинским Фондом за пољопривреду планирамо омогућавање samozапшљавања за 16 лица обезбеђивањем пољопривредних грантова. Под пољопривредним грантом подразумевамо добијање општинско пољопривредног земљишта на дугорочно коришћење, затим квалитетног засада (шљива, јабука, вишња), семена (кукуруза, крмног биља, итд) и крупне и ситне стоке и омогућавање добијања адекватне механизације за обраду земље.

- У току 2022. год. – организовати једном месечно предавања о пољопривреди и сточарству у циљу едуковања заинтересованих лица која су се одлучила за овај вид животне сатисфакције.
- У току 2023. год. – доделити пољопривредне парцеле и засад за 4 лица
- У току 2024. год. – заинтересованим лицима обезбедити квалитетан расни састав стоке (краве, овце, свиње, кокошке) за 4 лица
- У току 2025. год. – доделити пољопривредне парцеле и засад за 4 лица
- У току 2026. год. – заинтересованим лицима обезбедити квалитетан расни састав стоке (краве, овце, свиње, кокошке...) за 4 лица

4. У периоду 2022.-2026. свим заинтересованим омогућити да преко удружења занатлија и занатске задруге Ниш добију сертификате за одређена занатска занимања (ткање, грнчарство, сарач, лимар, обућар, златар и сл) а у циљу samozапшљавања. Процена Савета на основу анкета и разговора са самим избеглим и интерно расељеним лицима да би њих око 15 претежно младих људи користили овај вид едукације и усавшавања.

- **За овај специфични циљ Савет ће направити детаљан план активности и сарадње када конкретни програм буде актуелан.**

Процењује се да ће за реализацију Локалног плана у периоду 2022.-2026. год. бити укупно потребно да се издвоји око 25.000 ЕУР из локалног буџета, односно 5.000 ЕУР по години, што представља око 10% укупне цене реализације Плана у овом периоду (250.000 ЕУР). Осталих 90% је планирано да се обезбеди из донаторских средстава и других извора.

Локални план, као свој саставни део има планиране активности за имплементацију и за праћење (мониторинг) и оцењивање успешности (евалуацију) активности. У току периода имплементације, припремаће се редовни годишњи извештаји, а локална јавност ће се редовно обавештавати о свим спроведеним активностима.

Приоритетне групе на основу ових критеријума су:

1. Избегла, интерно расељена лица и повратници која немају трајно решено стамбено питање а која живе у сопственим недовршеним и безусловним објектима.
2. Избегла, интерно расељена лица и повратници која немају трајно решено стамбено питање а која живе као подстанари.
3. Избегла, интерно расељена лица и повратници која немају трајно решено стамбено питање а која живе у неформалним колективним центрима.
4. Незапослена радно способна избегла, интерно расељена лица и повратници.
5. Тражиоци азила смештени у центру за смештај тражиоца азила на територији Сврљига.
6. Деца без родитељске пратње из категорије мигранти и тражиоци азила
7. Мигранти у потреби и без утврђеног статуса на територији општине Сврљиг

Најугроженија лица у оквиру предходних приоритетних група:

1. Породице чији су чланови тешко или хронично болесна лица, или деца ометена у развоју
2. Самохрани родитељи без сталних примања
3. Самачка старачка домаћинства без сталних прихода
4. Жене
5. Вишечлане и вишегенерацијске породице.
6. Деца до 18 година без родитељске пратње у категорији мигранти и/или тражиоци азила.
7. Роми

1. ПОГЛАВЉЕ ПРОФИЛ ОПШТИНЕ СВРЉИГ



1.1. Општи подаци општине Сврљиг

- Општина Сврљиг се налази у Нишавском округу у југоисточном делу Србије, 25км североисточно од Ниша на магистралном путу Ниш-Зајечар. Удаљена је 15 км од коридора 10 и граничи се са општинама: Сокобања, Алексинац, Ниш, Бела Паланка, Књажевац.
- Територија општине Сврљиг заузима површину од 497 км²
- Подељена је на 39 насеља (32 месне заједнице)
- Према попису становништва из 2002.године општина Сврљиг броји 17.284 становника (34,71 становника/км). Број становника општине у попису 1991.године је био 20.450. Апсолутни пад броја становника у овом периоду је 3.197, односно индекс 1991/2002 износи 84,40. (Према попису из 1981.године у сврљишкој општини је живело 24.188 становника – индекс 1981/2002 – 71,33.)
- Последњи попис из 2011. године је показао да у општини Сврљиг живи 14.224 становника у 5.466 домаћинствава, што је у односу на 2002. Годину, када их је било 6.580, мање за 1.114 домаћинствава.

ОРГАНИЗАЦИОНА СТРУКТУРА ЛОКАЛНЕ САМОУПРАВЕ

- ПРЕДСЕДНИК ОПШТИНЕ
- ЗАМЕНИК ПРЕДСЕДНИКА ОПШТИНЕ
- ПОМОЋНИЦИ ПРЕДСЕДНИКА
- ПРЕДСЕДНИК СКУПШТИНЕ
- ЗАМЕНИК ПРЕДСЕДНИКА СКУПШТИНЕ
- СКУПШТИНА ОПШТИНЕ
- ОПШТИНСКО ВЕЋЕ
- СЕКРЕТАР СКУПШТИНЕ
- ЈАВНО ПРАВОБРАНИЛАШТВО

ОПШТИНСКА УПРАВА:

- НАЧЕЛНИК ОПШТИНСКЕ УПРАВЕ
- ЗАМЕНИК НАЧЕЛНИКА ОПШТИНСКЕ УПРАВЕ
- ОДЕЉЕЊА
- САОБРАЋАЈНИ ИНСПЕКТОР
- КОМУНАЛНИ ИНСПЕКТОР
- ГРАЂЕВИНСКИ ИНСПЕКТОР

2. ПОГЛАВЉЕ

Подаци о избеглим и интерно расељеним лицима у општини Сврљиг

2.1. Подаци Општинског повереништва у Сврљигу

Извори података о избеглим и интерно расељеним лицима у општини Сврљиг су

- званични пописи и регистрације које је организовао Комесаријат за избеглице и УНХЦР
- компјутерска евиденција повереништва у Сврљигу

Попис 1996.		Попис 2001.		Попис 2004/5	
Избегла лица	/	Избегла лица	Интерно расељена лица	Избегла лица	Интерно расељена лица
526	/	314	112	198	65
526		426		263	

У периоду од 1992. па до данас на територији општине Сврљиг боравило је око 1.400 избеглих лица, што представља око 8% становништва и око 300 интерно расељених лица. Због великих миграција избегличке популације тешко је утврдити колико људи који су живели на просторима бивших југословенских република данас живи на територији општине Сврљиг, процена је око 90. Од тог броја њих десетак је још увек са статусом, остала избегла лица су укинула статус. Иако више немају статус избеглих лица потребна им је даља подршка на укључивању у заједницу.

2.2. Избеглице по држави порекла

Узимајући у обзир све избеглице које су у одређеном периоду боравиле у општини Сврљиг, а по евиденцији Повереништва за избеглице, око 3/4 је пореклом из Хрватске, 1/4 из Босне и Херцеговине.

Табела 2.2 Избеглице по држави порекла

држава порекла	број избеглица	%
Хрватска	1050	75
Б и Х	350	25
укупно	1400	100,00

Долазак избеглица у општину почео почетком 1992. године и континуирано трајао до 1999. године.

2.3. Избеглице и расељени по годинама доласка

Највећи број избеглица на територији општине Сврљиг је дошао у августу и септембру 1995. године после хрватске ратне акције „Олуја“
Следећи већи талас доласка избеглих на територији општине десио се у јулу 1999. год. после повлачења српских снага са Косова и Метохије.
Грађани општине Сврљиг, Дом здравља, Центар за социјални рад, Основна и Средња стручна школа у Сврљигу, установе и државни органи показали су хуманост и разумевање у решавању разноврсних проблема људи у невољи. **Најзначајнију улогу у евидентирању избеглица и расподели хуманитарне помоћи одиграла је Општинска организација Црвеног крста.**

У првом периоду та помоћ је стизала од грађана и предузећа наше општине, а касније и од републичких институција и међународних хуманитарних организација. Доношењем Закона о избеглицама, априла месеца 1992. године створена је законска регулатива за формирање Општинског штаба и именовање општинског повереника Комесаријата за избеглице. У збрињавању избеглица остварена је успешна сарадња са: Комесаријатом за избеглице, Министарством за здравље, Министарством за везе са Србима изван Србије, Министарством за рад, борчку и социјална питања, Црвеним крстом Србије, Међународним комитетом црвеног крста, Високим комесаријатом за избеглице УН и другим хуманитарним организацијама.

2.4. Престанак избегличког статуса

Од доласка избеглица континуирано тече и процес престанка и укидања избегличког статуса.

Табела 2.4. Разлози престанка статуса избеглог лица

Разлози престанка статуса избеглог лица	број избеглица	%
Неподизање избегличке легитимације	4	
Исељење у треће земље	16	
Смртни случај	18	
Повратак у пребивалиште	9	
Ревизија 2004./2005.	/	
Добијено држављанство Србије	160	
укупно	207	

2.5. Подаци Комесаријата за избеглице са регистрације 2004./2005. за општину Сврљиг

Последњи попис за избегла лица Комесаријат за избеглице је организовао 2004./2005. године. На том попису избеглички статус је потврђен за 198 лица у сврљишкој општини и само та лица су имала могућност да направе нову избегличку легитимацију. Број евидентираних интерно расељених лица у сврљишкој општини исте године је био 65. Што значи да је у 2005. години на територији наше општине боравило 263 избеглих и ИРЛ лица. Након регистрације 5 лица је укинуло статус.

2.6. Избеглице по месту боравка

На територији општине Сврљиг је 2007.године донацијом Грчке хуманитарне невладине Организације „Европска перспектива“ уз помоћ Европске комисије за реконструкцију изграђена је стамбена зграда намењена искључиво избеглим лицима - 15 станова у којима је смештено 14 избегличких породицама одосно 48 избеглица. У периоду 2004.-2017. купљена су три сеоска домаћинства у којима су смештене две избегличке породице и једна расељена породица. Такође је изграђено 5 монтажних кућа намењених избегличким и интерно расељеним породицама искључиво смештеним у колективним центрима, у којима је смештено 17 лица.

Од укупног броја избеглих и интерно расељених лица, што са статусом, што са укинутим статусом, у гратској средини живи 85% а у селима 15%.

2.7. Резултати упитника спроведеног почетком 2010. години међу избеглим и интерно расељеним лицима у Општини Сврљиг

Са циљем да се направи боља база података и успостави боља комуникација са избеглим и ИРЛ локална самоуправа је у јануару 2010.године формирала Локални савет за миграције који је у априлу месецу 2010. године спровео упитник међу избеглим и интерно расељеним лицима а у циљу добијања сазнања о потребама и врстама помоћи, а одговори добијени упитником представљају најновије податке о проблемима ове популације.

ТАБЕЛА 2.7. 6 ВРСТЕ ПОМОЋИ ЗА КОЈЕ СУ КАО НАЈПОТРЕБНИЈЕ ИЗЈАСНИЛИ ИСПИТАНИЦИ
Решење стамбеног питања 5 породица
Грађевински материјал 5 породица
Запослење 80 лица
Покретање сопственог посла 40 лица
Социјална помоћ 50 лица
Помоћ око лечења 3 лица
Помоћ око дошколовавања 55 лица

ПОГЛАВЉЕ 3.

Анализа ситуације и закључци

Анализа контекста или радног окружења је обухватила четири врсте квалитативних анализа:

- *Анализу или Преглед документације о ширем радном окружењу,*
- *Анализу стања*
- *Анализу заинтересованих страна и*
- *Анализу проблема.*

Анализа или Преглед документације о ширем радном окружењу обухватила је неколико кључних националних стратешких докуманата релевантних за ову област, актуелни законски оквир који регулише питања избеглих лица у Републици Србији, стратешка документа Општине Сврљиг и реализоване и актуелне пројекте и програме намењене избеглим и ИРЛ у Општини.

Национални стратешки документи од значаја за питања избеглих и интерно расељених лица су:

- Национални програм интеграције Републике Србије у Европску унију;
- Стратегија за управљање миграцијама;
- Стратегија супростављања илегалним миграцијама у Републици Србији;
- Стратегија реинтеграције повратника по основу споразума о реадмисији.;
- Национална стратегија за решавање питања избеглица и интерно расељених лица за период од 2016. до 2020. године
- Стратегија интегрисаног управљања границом у Републици Србији;
- Стратегија борбе против трговине људима у Републици Србији;
- Национална стратегија за борбу против организованог криминала;
- Стратегија за унапређење положаја Рома у Републици Србији;
- Стратегија одрживог опстанка и повратка на Косово и Метохију;
- Стратегија јавног здравља Републике Србије;
- Национална стратегија одрживог здравља;
- Национална стратегија за младе;
- Национална стратегија за период 2011-2020. године;
- Стратегија очувања ијачања односа матичне државе и дијаспоре и матичне државе и Срба у региону;

Локални акциони план за унапређење положаја избеглих и интерно расељених лица, представља документ који се специфично бави интеграцијом ове популације у локалну заједницу.

Најважнији пројекти и програми за избегла и ИРЛ који су до сада реализовани у или се реализују у Општини Сврљиг

Табела 3.1: Преглед програма и пројеката за избегле и ИРЛ у Општини Сврљиг

<i>Завршени програми и пројекти</i>	<i>Програми и пројекти који су у току</i>
2001. Грађевински грантови- ЦООПИ	

2004.-2009. откуп сеоских домаћинстава - ИНТРСОС	
2007. Стамбена зграда –Европска перспектива	
2007. Доходовни програм-Европска перспектива	
2010. Доходовни програми -ЕНЕКА	
2010. Монтажне куће-ИОМ	
2014. Грађевински грантови	
2015. Откуп сеоских домаћинстава	



Сл.1



Сл.2.



Сл.3



Сл.4

Сл.1 и Сл.2. – Донација ИОМ-а намењена избеглим и ИРЛ

Сл.3 и Сл.4 – Донација Европске перспективе- намењена само избеглим лицима

Најважнији закључци Анализе документације су следећи:

- Национална стратегија за решавање питања избеглих и интерно расељених лица дефинише основне правце деловања – обезбеђивање услова за повратак и обезбеђивање услова за локалну интеграцију, што је потпуно у складу са међународно прихваћеним циљевима за решавање положаја ове групе грађана.

- Остале наведене националне стратегије пружају основу и дају смернице за развијање мера и акција у области локалне интеграције избеглих и интерно расељених лица којима се може допринети унапређењу њиховог животног стандарда и укупног друштвеног положаја.
- Програми и пројекти за избегле и ИРЛ који су до сада реализовани, као и они који су у току, бавили су се решавањем следећих питања: становање, економско оснаживање, лична документација, спајање раздвојених породица и социјално правна подршка. Ови програми и пројекти дају директиве и за будући рад на унапређењу положаја избеглих и интерно расељених лица.

Анализа стања у локалној заједници по питањима унапређења положаја избеглих и интерно расељених лица извршена је кроз идентификовање досадашних активности и резултата у овом домену и сагледавање позитивних капацитета и слабости локалне заједнице, као и могућности и препрека са којима се суочава у свом радном окружењу.

	СНАГЕ	СЛАБОСТИ
У Н У Т Р А Ш Њ Е	<ul style="list-style-type: none"> ▪ Подршка општинске управе ▪ Искуство у партнерским пројектима ▪ Стручност чланова Савета за миграције у различитим областима од значаја за циљну групу ▪ Повереништво за избеглице, Центар за социјални рад, Месне заједнице, ▪ Црвени крст ▪ Постојање кућа за продају ▪ Заинтересованост избеглих за откуп кућа ▪ Постојање земљишта за изградњу ❖ Постојање Радног тела за надгледање спровођења ЛАП-а ▪ Сарадња са <ul style="list-style-type: none"> ➢ Комесаријатом за избеглице ➢ ХЦИТ-ом ➢ УНХЦР-ом, Интерсосом ➢ Дански савет за избеглице ➢ Праксис ➢ Енека ➢ Интерсос ➢ ИОМ 	<ul style="list-style-type: none"> • Ограничена средства локалне самоуправе • Недостатак средстава предвиђених за инфраструктурно опремање на локацијама где би се градили објекти намењени овим групама • Недовољна обученост кадрова за неке активности • Неприлагођени програми самозапошљавања • У стратегији социјалне заштите избеглице нису препознате као приоритетно угрожена категорија • Општа незапосленост • Недостатак повезаности база различитих институција • Недовољна информисаност шире локалне јавности о питањима избеглих и ИР лица
	МОГУЋНОСТИ	ПРЕПРЕКЕ
С П О Љ А Ш Њ Е	<ul style="list-style-type: none"> ▪ Политичка воља ▪ Опредељења средства у буџету Републике ▪ Интезивирање сарадње са Комесаријатом ▪ Интезивирање сарадње са другим потенцијалним донаторима ▪ НИП ▪ Програми националне службе за запошљавање: доквалификација, преквалификација и самозапошљавање 	<ul style="list-style-type: none"> • Непостојање законске регулативе која ваљано третира питања избеглих и ИР лица • Општа економска криза • Спора инплементација националних стратегија • Недовољан број пројеката за специфичне групе (стари, инвалиди) • Миграције • Нерасполагање сопственом имовином од стране локалне самоуправе <ul style="list-style-type: none"> ▪ Смањење донаторских фондова намењених избеглим и ИР лицима ▪ Питање избеглих и ИР лица није у фокусу шире јавности

Најважнији закључци ове анализе су:

Локална заједница има значајне капацитете за унапређење положаја избеглих и интерно расељених лица.

Главне снаге локалне заједнице релевантне за питања ове популације су:

- политичка воља и подршка општинске стуктуре власти,
- стратешки приступ развоју Општине у различитим областима и
- стручност и посвећеност чланова Савета.

У даљем раду требало би **побољшати** следеће капацитете локалне заједнице:

- повезаност између база података различитих институција,

- већу видљивост проблема избегличке и расељеничке популације континуирано планирање наменских средстава у буџету локалне самоуправе за унапређење положаја избеглих и интерно расељених лица.

Најзначајније **спољашње могућности**, које из ширег друштвеног окружења делују на питања избеглих и интерно расељених у локлавној средини су:

- политички консензус на националном нивоу за унапређење положаја избеглих и интерно расељених лица,
- активности и програми КИРС-а,
- приступ ИПА фондовима.

Као важне **препреке** из спољашњег окружења које би требало узети у обзир у процесу даљег планирања, идентификоване су следеће:

- глобална економска криза
- смањење донаторских фондова намењених овим питањима и
- непостојање интерресорног приступа овим питањима на националном нивоу.

Анализом заинтересованих страна идентификоване су кључне заинтересоване стране за унапређење положаја избеглих и интерно расељених лица у Општини Сврљиг, које су диференциране на:

- крајње кориснике услуга (различите групе избеглих и интерно расељених лица) и
- кључне партнере локалној самоуправи у развијању и примени мера и програма.

Крајњи корисници Локалног акционог плана за унапређење положаја избеглих и ИРЛ су:

- *Избегла и ИРЛ која живе у сопственим безусловним објектима, а немају средстава за адаптирање објекта чиме би значајно утицали на побољшање квалитета живота.*
- *Избегла и ИРЛ која немају средстава да заврше започету стамбену изградњу – један број породица је започео изградњу објекта који се данас налазе у некој од фаза изградње неколико породица.*
- *Вишечлане и вишегенерацијске породице избеглих и ИРЛ - У питању су породице које имају пет и више чланова. Неке од ових породица су до сада биле корисници програма грађевинских грантова и других програма у којима су управо из разлога њихове бројности имали предност. Међутим, још увек постоји значајан број породица које нису решиле своје стамбене и друга питања.*
- *Незапослена, радно способна избегла и ИРЛ – Нема званичне евиденције ових особа, јер Национална служба за запошљавање не води посебну евиденцију. Код незапослених посебно се издвајају незапослена лица старија од 50 година и млађа незапослена лица предузетнички оријентисана.*

Општинска управа, обезбеђује општи оквир, локалну регулативу и услове за реализацију подршке избеглим и интерно расељеним лицима у локалној заједници.

Одељење за урбанизам стамбено-комуналне делатности грађевинарство у оквиру своје основне делатности, као и помоћ у програмима и пројектима директно намењеним стамбеној изградњи за избегла и интерно расељена лица

Кључни партнери локалној самоуправи су:

- **Центар за социјални рад** општине Сврљиг у оквиру својих надлежности прописаних законом као и Правилником на нивоу Општине обавља одређене активности и пружа услуге из области социјалне заштите. Према позитивним прописима право на материјално обезбеђење породице могу да остваре породице у којима најмање један члан породице има важећу личну карту са пребивалиштем у општини Сврљиг. Расељена лица су по природи ствари држављани Србије и на њих се примењују прописи као и на домицилно становништво. У ЦЗСР није могуће евидентирати лица у погледу њиховог избегличког статуса али је паушална процена да око 6 породица повремено или стално остварује право на МОП док право на додатак за помоћ и негу другог лица остварује 1 особа.

- **Црвени Крст** - кроз своју основну делатност

- **Национална служба за запошљавање – филијала Ниш** кроз националне програме самозапошљавања и запошљавања, даје одређене приоритете и избеглим и ИРЛ.

- **Образовне институције** (основне и средње школе). - укључују у образовни систем избегле и ИРЛ под једнаким условима као и за све друге ученике.

- **Здравствене институције** Дом здравља пружа различите услуге из свог домена рада.

- **Локалне НВО** – невладине организације и удружења СИЗИИФ и Етно форум.

- **КИРС** (Комесаријат за избеглице Републике Србије), - обавља координацију различитих програма за избегле и интерно расељене, преко повереника и кроз сарадњу са локалном самоуправом.

- **Међународне и домаће НВО** – УНХЦР, Интерсос, Визија, ИОМ, СДФ, ХЦИТ, НХЦ и друге, чија се активност огледа у имплементацији донаторских програма у области становања, доходних делатности и правне помоћи.

- **Министарство рада и социјалне политике**- кроз систем социјалне заштите обезбеђује остваривање свих законом предвиђених права у овој области за ИР и избегла лица.

Анализа проблема је показала да су **главни проблеми избеглих и ИР лица** у Општини:

- **Незапосленост.** Генерално висока стопа незапослености у локалној заједници и недостатак радних места, условљавају високу незапосленост и избеглих и ИРЛ. Већина избеглих и ИРЛ се бави привременим и повременим пословима који нису регистровани и другим облицима стицања зараде у сивој економији.
- **Недостатак материјалних средстава.** Изрежен је у већем делу избегличке и расељеничке популације а посебно код старачких домаћинстава, самохраних родитеља, породица чији су члан/ови ОСИ, хронично болесне особе и/или деца са сметњама у развоју, где условљава и немогућност квалитетне здравствене заштите и неге.
- **Проблеми правне природе.** Тешкоће око прибављања различитих докумената из државе порекла, права из пензијског и инвалидског осигурања у држави порекла, проблеми лица која нису била на регистрацији 2004./2005. године и тиме изгубила избеглички статус па регулисање докумената у Републици Србији изискује велике трошкове, а не могу остварити ни здравствено осигурање.
- **Отежано располагање сопственом имовином у земљама и/или местима порекла.** Овај проблем се манифестује на локалном нивоу, али његово решавање је везано за националне институције и сарадњу Србије са бившим републикама СФРЈ.
- **Нерешено стамбено питање.** Овај проблем имају избегла и ИРЛ која станују у приватном смештају (проблеми плаћања закупа и режијских трошкова) и лица која живе у становима у сопственим објектима (неусловни објекти, недовршени објекти или мали стамбени простор)

ОПШТИ ЗАКЉУЧЦИ АНАЛИЗЕ – СПОРНА ПИТАЊА

- Локална заједница и локална самоуправа имају различите капацитете за бављење унапређењем положаја избеглих и интерно расељених лица, као што су: људски ресурси, одговарајућа развојна документа и стратешки приступ развоју општине, институционализоване организационе целине општинске управе чији је мандат унапређење развојних процеса у Општини (на пример, Агенција за развој) и различите механизме за подстицање развоја (локални фондови, јавни конкурси итд.).

Потребно је ове већ постојеће механизме и структуре и њихове активности повезати са унапређењем положаја избеглих и интерно расељених.

- Избегла и ИРЛ су врло хетерогена група са разноврсним потребама.

Неопходно је да се издвоје приоритети на које ће овај локални план покушати да одговори, као и да се подстиче активизам и конструктивна сарадња самих корисничких група у процесу реализације Плана.

- Озбиљност и обим проблема са којима се суочава популација избеглих и интерно расељених намеће плански и фазни приступ њиховом решавању. Ово се нарочито односи на проблем становања запослења који захтева значајне ресурсе.

Неопходно је планирати решавање ових проблема кроз потпуну усклађеност програмских и финансијских аспеката плана и уз систематско издвајање дела средстава из локалног буџета и планирање начина за прикупљање средстава кроз различите нове пројекте или привлачење већ постојећих донаторских и кредиторских пројеката

ПОГЛАВЉЕ 4.

Приоритетне циљне групе

Критеријуми за избор приоритетних група оквиру Локалног акционог плана за унапређење положаја избеглих и ИР лица у Општини Сврљиг су следећи:

- Стамбена и егзистецијална угроженост циљне групе;
- Незанемарљив број циљне групе погођене одређеним проблемом;
- Хитност решавања проблема;
- Истовремена погођеност циљне групе већим бројем проблема;
- Мандат и одговорност локалне самоуправе у односу на проблем.

Приоритетне групе у оквиру Локалног акционог плана за унапређење положаја избеглих и интерно расељених лица у Општини Сврљиг су:

1. Избегла и ИРЛ која немају трајно решено стамбено питање било да живе у приватном смештају или у сопственим недовршеним или неусловним објектима.

2. Незапослена, радно способна избегла и ИРЛ,

Најугроженија избегла и ИРЛ у оквиру претходних приоритета :

- Самохрани родитељи без сталних прихода
- Вишечлане и вишегенерацијске породице;
- Радно способна избегла и ИРЛ без извора прихода.

Приоритетни проблеми

- *Нерешено стамбено питање.*
- *Незапосленост.*
- *Недостатак материјалних средстава.*

ПОГЛАВЉЕ 5.

Општи и специфични циљеви

ОПШТИ ЦИЉ

Побољшан социјално-материјални положај избеглих и интерно расељених лица у општини Сврљиг путем програма за брже и ефикасније укључивање у локалну заједницу путем едукације, преквалификације, доквалификације и samozапосљења као и побољшање стамбених услова

Специфични циљеви:

1. У периоду од 2022. до краја 2026. год. У сарадњи са Националном службом за запошљавање омогућити заинтересованим лицима преквалификацију и доквалификацију у циљу лакшег или загарантованог запослења (20лица)

- У току 2022. год. – омогућити преквалификацију/доквалификацију за 4 лица
- У току 2023. год. – омогућити преквалификацију/доквалификацију за 4 лица
- У току 2024. год. – омогућити преквалификацију/доквалификацију за 4 лица
- У току 2025. год. – омогућити преквалификацију/доквалификацију за 4 лица
- У току 2026. год. – омогућити преквалификацију/доквалификацију за 4 лица

2. У периоду од 2022. до краја 2025. год. трајно решити стамбено питање за 8 породица избеглих, које имају започет, недовршен стамбени објекат, доделом пакета грађевинског материјала:

- У току 2022. год. – најмање 2 пакета грађевинског материјала за 2 породице;
- У току 2023. год. – најмање 2 пакета грађевинског материјала за 2 породице;
- У току 2024. год. – најмање 2 пакета грађевинског материјала за 2 породице;
- У току 2025. год. – најмање 2 пакета грађевинског материјала за 2 породице.

3. У периоду од 2022. до 2026. год. у сарадњи са Општинским Фондом за пољопривреду планирамо омогућавање samozапосљавања за 16 лица обезбеђивањем пољопривредних грантова. Под пољопривредним грантом подразумевамо добијање општинско пољопривредног земљишта на дугорочно коришћење, квалитетног засада (шљива, јабука, вишња), семена (кукуруза, крмног биља, итд) и крупне и ситне стоке и омогућавање добијања адекватне механизације за обраду земље.

- У току 2022. год. – организовати једном месечно предавања о пољопривреди и сточарству у циљу едуковања заинтересованих лица која су се одлучила за овај вид животне сатисфакције
- У току 2023. год. – доделити пољопривредне парцеле и засад за 4 лица
- У току 2024. год. – заинтересованим лицима омогућити квалитетан расни састав стоке (краве, овце, свиње, кокош) за 4 лица
- У току 2025. год. – доделити пољопривредне парцеле и засад за 4 лица
- У току 2026. год. – заинтересованим лицима омогућити квалитетан расни састав стоке (краве, овце, свиње, кокош) за 4 лица

4. У периоду 2022.-2026. свим заинтересованим омогућити да преко удружења занатлија и занатске задруге Ниш добију сертификате за одређена занатска занимања

(ткање, грнчарство, сарач, лимар, обућар, златар и сл) а у циљу samozапошљавања. Процена Савета на основу анкета и разговора са самим избеглим и интерно расељеним лицима да би њих око 15 претежно младих људи користили овај вид едукације и усавршавања.

За овај специфични циљ Савет ће направити детаљан план активности и сарадње када конкретни програм буде актуелан.

ПОГЛАВЉЕ 6.

АКТИВНОСТИ - ЗАДАЦИ ЗА РЕАЛИЗАЦИЈУ ЛАП-а

Специфични циљ 1: У периоду 2022. омогућавање заинтересованим лицима преквалификацију /доквалификацију у циљу лакшег или загарантованог запошљања, за најмање 20 лица							
Активност	Период реализације (од - до)	Очекивани резултат	Индикатори	Потребни ресурси		Носилац активности	Партнери у реализацији
				Буџет локалне самоуправе	Остали извори		
2.1. Аплицирање код Комесаријата, Националне службе за запошљавање, НВО и других донатора	Први квартал 2022.	одобрена средства	потписан уговор са Општином и Националном службом за запошљавање	100 €	1.000 €	Председник општине, Повереник за избеглице	Комесаријат, Национална служба за запошљавање, НВО и други донатори
2.2. Расписивање конкурса и прикупљање пријава	Други и трећи квартал 2022.	расписан конкурс и прикупљене пријаве	позив за учешће на обуку и предате пријаве			Радна група и Савет	
2.3. Надгледање процеса обуке	Трећи и четврти квартал 2022.	успешни	записник			Радна група	
2.4. Додела диплома и сертификата о завршеној обуци	четврти квартал 2022.	Опште задовољство корисника				Радна група и Савет	

Табеларни приказ планиране реализације овог специфичног циља за 2022. годину важиће и за наредне четири године ЛАП-а, завршно са 2026. што у суми потребних средстава за овај специфични циљ износи укупно 5.500ЕУР од којих из буџета општине издвајамо 500ЕУР.

Специфични циљ 2: У периоду 2022. додела грађевинског материјала за извођење радова на властитом стамбеном објекту ради побољшања услова становања за најмање 2 корисника							
Активност	Период реализације (од - до)	Очекивани резултат	Индикатори	Потребни ресурси		Носилац активности	Партнери у реализацији
				Буџет локалне самоуправе	Остали извори		
2.1. Аплицирање код Комесаријата, НВО и других донатора	Први квартал 2022.	одобрена средства	потписан уговор са Општином	3.000€	30.000€	Председник општине, Повереник за избеглице	Комесаријат, НВО и други донатори
2.2. Формирање комисије и израда услова и критеријума за расподелу грађевинског материјала	Први квартал 2022.	формирана комисија и сачињени критеријуми	решење о формирању комисије и конкурсна документација са критеријумима			Радна група, Савет, Комесаријат	Донатор

2.3. Расписивање конкурса и прикупљање пријава	Први квартал 2022.	расписан конкурс и прикупљене пријаве	позив за учешће на конкурсима и подате пријаве			Радна група,	
2.4. Обилазак објекта подносилаца захтева	Први и други квартал 2022.	посећени објекти	записник са лица места			Радна група	
2.5. Разматрање захтева и доношење одлуке о избору корисника	Други квартал 2022.	извршен избор корисника	записник и одлука			Радна група Савет	
2.6. Спровођење јавне набавке и испоруку грађевинског материјала	Други и трећи квартал 2022.	спроведена јавна набавка и одређен испоручилац грађ. материјала	записник, одлука			Радна група и наручилац	
2.7. Закључивање уговора о додели грађ. материјала	Трећи квартал 2022.	закључени уговори	потписани уговори			Корисник и други потписник уговора	
2.8. Испорука материјала и контрола градње по уговору	Трећи и четврти квартал 2022.	испоручен грађевински материјал	записник			Радна група и испоручилац	

Табеларни приказ планиране реализације овог специфичног циља за 2022.годину важиће и за наредне три године ЛАП-а , завршно са 2025. Укупан буџет за овај специфични циљ износио би од 120.000 ЕУР донатора , у коме би општина учествовала са 12.000 ЕУР.

Специфични циљ 3: У периоду 2022. омогућавање и организовање предавања о пољопривреди и сточарству лицима заинтересованим за пољопривредне грантове

Активност	Период реализације (од - до)	Очекивани резултат	Индикатори	Потребни ресурси		Носилац активности	Партнери у реализацији
				Буџет локалне самоуправе	Остали извори		
3.1. Аплицирање код Комесаријата, Локалног фонда за пољопривреду, Међународних НВО и других донатора	Први квартал 2022.	одобрена средства	потписан уговор са Општином	2.000€	5.000€	Председник општине, Повереник за избеглице	Комесаријат, НВО и други донатори
Контактирање и ангажовање стручних предавача из дате области	Први квартал 2022.	Ангажовање предавача	Потписивање уговора са предавачима			Радна група, Савет и локални фонд за пољопривреду	
Екскурзија Обилазак успешних	Трећи кварта 2022.					Локални фонд за пољопривреду,	

пољопривредних газдинства и добара (фарме, пластеници и, воћнаци и сл.)							
Расписивање конкурса и прикупљање пријава о потребама будућих корисника за прибављање адекватне механизације	Трећи и четврти квартал 2022					Радна група и Савет	
Расписивање конкурса и прикупљање пријава за набављање приплодног материјала (јунице, овце, козе, свиње, кокошке и сл.)	Трећи и четврти квартал 2022					Радна група и Савет	
Расписивање конкурса и прикупљање	Трећи и четврти квартал 2022					Радна група и Савет	

пријава за набављање садница (шљива, вишња, малина, купина и сл.) и семена за узгој повртарских биљака)							
Обезбеђивање просторије за одржавање предавања	Други квартал 2022.					Скупштина општине Сврљи	
Одржавање предавања	Други – четврти квартал 2022.					Локални фонд за пољопривреду	

Специфични циљ 3: У периоду 2022 до 2026. године обезбеђивање пољопривредних грантова за најмање 16 лица

Активност	Период реализације (од - до)	Очекивани резултат	Индикатори	Потребни ресурси		Носилац активности	Партнери у реализацији
				Буџет локалне самоуправе	Остали извори		
3.1. Аплицирање код Комесаријата НВО и других донатора	Први квартал 2022.	одобрена средства	потписан уговор са Општином	11.000 €	110.000 €	Председник општине, Повереник за избеглице	Комесаријат, НВО и други донатори
3.2. Одређивање комисије за доделу пољопривредних грантова	први квартал 2022.	формирана комисија и сачињени критеријуми	решење о формирању комисије и конкурсна документација са критеријумима			Локални фонд за пољопривреду	

Обезбеђивање општинског пољопривредног земљишта на дугорочни закуп и додела корисницима и спровођење лицитације	први квартал 2022.	Обезбеђено земљиште и успешно спроведена лицитација	Решења о додели општинског земљишта и документација са лицитације			Локални фонд за пољопривреду,	
Додела пољопривредних грантова	Први и други квартал 2021 Први и други квартал 2024 Први и други квартал 2024 Први и други квартал 2024	Успешна реализација задовољства корисника				Локални фонд за пољопривреду	

Специфични циљ 4: У периоду 2022.-2026. обезбедити добијање сертификата за одређена занатска занимања за најмање 10 лица

Активност	Период реализације (од - до)	Очекивани резултат	Индикатори	Потребни ресурси		Носилац активности	Партнери у реализацији
				Буџет локалне самоуправе	Остали извори		
3.1. Аплицирање код Комесаријата, НВО и других донатора	Први квартал 2022.	одобрена средства	потписан уговор са Општином	500 €	5.000 €	Председник општине, Повереник за избеглице	Комесаријат, НВО и други донатори

· За овај специфични циљ Савет ће направити детаљан план активности и сарадње када конкретни програм буде актуелан.

Резиме: Из предходних табеларних приказа активности по специфичним циљевима закључак је да је укупан планирани буџет од донатора 250.000ЕУР а од локалне самоуправе 25.000ЕУР.

ПОГЛАВЉЕ 7 Ресурси/буџет

Процењено је да ће за реализацију Локалног акционог плана 2022.-2026. год. бити укупно потребно око 250.000 ЕУР. С обзиром да су детаљни годишњи планови урађени за све пет године утврђени су и прецизнији трошкови примене Локалног плана у том периоду. У 2022. год. ће почети обухватна и интензивна примена Локалног плана, тако да су потребна средства у износу од око 50.000 ЕУР (учешће општинског буџета је око 5.000 ЕУР), што се односи и на сваку наредну годину примене ЛАП-а.

Средства за реализацију овог Локалног плана обезбеђиваће се из различитих извора: делом из буџета локалне самоуправе, делом из донаторских буџета, односно помоћу пројеката који ће се развити на основу овог Локалног плана, као и из других доступних извора.

ПОГЛАВЉЕ 8. Аранжмани за примену

Аранжмани за примену ЛАП у Општини Сврљиг обухватају **локалне структуре** и **различите мере и процедуре** које ће осигурати његово успешно спровођење. У оквиру локалних структура, разликују се:

- 1) Структуре за управљање процесом примене ЛАП-а и
- 2) Структуре које су оперативне и примењују ЛАП

Структуру за управљање процесом примене ЛАП-а, након његовог усвајања, представљаће чланови Савета за миграције општине Сврљиг и чланови Радне групе за надгледање спровођење ЛАП-а који су учествовали у изради плана и евентално додатни чланова из реда кључних актера у

локалној заједници, укључујући и кориснике овог план. Савет за миграције општине Сврљиг ће, као део свог будућег рада, направити *План управљања применом ЛАП-а*.

Овај Савет и Радна група, као управљачка структура има следеће задатке:

- У потпуности одговара за вођење целокупног процеса примене ЛАП-а;
- Именује локалне тимове за управљање пројектима који настану као резултат операционализације ЛАП-а;
- Обезбеђује приступ и прикупљање свих података и информација у електронској форми од сваког актера-учесника у процесу унапређења положаја избеглих и ИРП у локалној заједници;
- Одржава контакте са свим учесницима у реализацији ЛАП-а;
- Управља процесом праћења (мониторинга) и оцењивања успешности (евалуације) Локалног плана;
- Одржава контакте са јавношћу и доносиоцима одлука у локалној самоуправи.

Оперативну структуру за примену овог Локалног акционог плана чиниће институције, организације и тимови формирану у циљу непосредне реализације плана и пројеката развијених на основу Локалног плана. У складу са Локалним акционим планом, биће реализована подела улога и одговорности међу различитим актерима у локалној заједници-партнерима у реализацији. Сваки актер ће у складу са принципом јавности и транспарентности рада водити одговарајућу евиденцију и документацију и припремати периодичне извештаје о раду. Извештаји ће бити полазна основа за праћење и оцењивање успешности рада.

Оперативна структура за примену Локалног акционог плана има следеће задатке и одговорности:

- Реализација Локалног акционог плана;
- Непосредна комуникација са корисницима/цама услуга које се обезбеђују Локалним акционим планом;
- Редовно достављање извештаја координатору/ки Локалног савета за миграције о свим активностима на спровођењу Локалног плана;
- Учешће у евентуалним обукама за унапређење стручности и компетенција за спровођење задатака Локалног плана;
- Унапређење процеса примене Локалног плана у складу са сугестијама и препорукама управљачке структуре.

Управљачка и оперативна структура ће развити план и механизме међусобне комуникације, пратиће успешност размене информација и ефикасност комуникације у односу на очекиване резултате примене Локалног плана. План комуникације управљачке и оперативне структуре уредиће време и начине размене информација и предузимања одговарајућих акција.

Детаљне годишње планове за наредни период, након 2022. год. припремаће Савет за миграције општине Сврљиг уз активне консултације са оперативним структурама. По потреби, Локални савет ће формирати и одговарајуће радна тела. Годишње планове ће усвајати Скупштина Општине Сврљиг.

Механизми праћења, оцењивања успешности примене Локалног плана и доношења евентуалних корективних мера биће дефинисани Планом праћења и оцењивања успешности (планом мониторинга и евалуација).

ПОГЛАВЉЕ 9.

Праћење и оцена успешности

- **Циљ праћења и оцене успешности (мониторинга и евалуације)** ЛАП је да се систематично прикупљају подаци, прати и надгледа процес примене и процењује успех ЛАП ради предлагање евентуалних измена у активностима на основу налаза и оцена.
- **Временски оквир:** Мониторинг (као систематски процес прикупљања података) спроводи се континуирано и дугорочно за период 2022.-2026. Евалуација (као анализа података и доношење оцене о успешности) вршиће се периодично - једном годишње и подносиће се извештај Скупштини општине Сврљиг. Финална евалуација обавиће се на крају 2026 године.

- **Предмет мониторинга и евалуације:** Мониторинг и евалуација укључују целовито сагледавање испуњења активности - задатака и специфичних циљева.
- **Кључни индикатори утицаја** за праћење и оцењивање успешности примене Локалног плана ће бити следећи:
 - Број нових програма за избегла и ИРЛ;
 - Обухват избеглих и ИРЛ новим програмима;
 - Структура корисника/ца програма;
 - Ниво укључености различитих актера у подршку програмима намењених избеглим и ИРЛ у локалној заједници;
 - Обим финансијских средстава издвојених за програме намењене избеглим и ИРЛ;
- Структура финансијских средстава издвојених за услуге избеглим и ИРЛ (буџет локалне самоуправе, донаторска средства, други извори...).
- **Методе и технике мониторинга и евалуације:** За успешно обављање мониторинга и евалуације користиће се стандардни сет алата међу којима су: евидентирање корисника, интервјуи са корисницима (упитници, разговори), анкете, извештавање и др.

3.

На основу члана 41. став 1. Закона о запошљавању и осигурању за случај незапослености ("Службени гласник РС", бр. 36/2009, 88/2010, 38/2015, 113/17 и 49/2021), члана 32. Закона о локалној самоуправи ("Службени гласник РС", бр. 129/2007, 83/2014-др.закон, 101/2016-др.закон, 47/2018 и 111/2021) и члана 40. Статута општине Сврљиг („Службени лист Града Ниша“, број 21/2019), Скупштина општине Сврљиг, на седници одржаној 10. фебруара 2022. године, донела је

О Д Л У К У

О УСВАЈАЊУ ЛОКАЛНОГ АКЦИОНОГ ПЛАНА ЗАПОШЉАВАЊА ОПШТИНЕ СВРЉИГ ЗА 2022. ГОДИНУ

Члан 1.

УСВАЈА СЕ Локални акциони план запошљавања општине Сврљиг за 2022. годину.

Члан 2.

Локални акциони план запошљавања општине Сврљиг за 2022. годину је саставни део ове одлуке.

Члан 3.

Одлука ступа на снагу даном доношења, а објављује се у „Службеном листу Града Ниша“.

Број: I 010-1/2022
У Сврљигу, 10.02.2022. године

СКУПШТИНА ОПШТИНЕ СВРЉИГ

ПРЕДСЕДНИК
Милан Михајловић, с.р.

На основу члана 41. став 1. Закона о запошљавању и осигурању за случај незапослености ("Службени гласник РС", бр. 36/2009, 88/2010, 38/2015, 113/17 и 49/2021), члана 32. Закона о локалној самоуправи ("Службени гласник РС", број 129/2007, 83/2014-др.закон, 101/2016-др.закон, 47/2018 и 111/2021) и члана 40. Статута општине Сврљиг („Службени лист града Ниша“, број 21/2019)

Скупштина општине Сврљиг, на седници одржаној 10.02.2022. године, донела је

ЛОКАЛНИ АКЦИОНИ ПЛАН ЗАПОШЉАВАЊА ОПШТИНЕ СВРЉИГ ЗА 2022.

Увод

Акционим планом запошљавања општине Сврљиг за 2022. годину дефинишу се циљеви и приоритети политике запошљавања у 2022. години и утврђују програми и мере које ће се реализовати, како би се достигли постављени циљеви и омогућило повећање запослености на територији општине Сврљиг.

Правни основ за доношење Акционог плана представља Закон о запошљавању и осигурању за случај незапослености (Службени гласник Републике Србије, број: 36/2009, 88/2010, 38/2015, 113/2017 и 49/2021) којом је утврђено да надлежни орган локалне самоуправе може по прибављеном мишљењу Локалног савета за запошљавање усвојити локални акциони план запошљавања.

Акциони план садржи све елементе предвиђене Законом о запошљавању и осигурању за случај незапослености: - макроекономски оквир за стварање и примену политике запошљавања, стање и токове на тржишту рада за наредну годину, - циљеве и приоритете политике запошљавања, - програме и мере активне политике запошљавања за наредну годину са одговорностима за њихово спровођење и потребним средствима, - финансијски оквир за политику запошљавања и изворе финансирања, - носиоце послова реализације Акционог плана, - категорије теже запошљивих лица који имају приоритет у укључивању у мере активне политике запошљавања, - индикаторе успешности реализације програма и мера и друге елементе.

Циљеви активне политике запошљавања у 2022. години, усмерени су на:

1. повећање запослености,
2. улагање у људски капитал,
3. социјалну инклузију.

Приоритети за 2022. годину првенствено су усмерени на улагање у људски капитал, подстицање социјалне инклузије на тржишту рада и отварање нових радних места.

У том смислу, уважавајући смернице и препоруке европске политике запошљавања, акционим планом се утврђују приоритети активне политике запошљавања за 2022. годину и то су:

1. отварање нових радних места
2. спровођење стручног усавршавања и стицања додатних знања и вештина у циљу добијања квалификоване радне снаге,
3. реализовање програма стручног оспособљавања младих који први пут заснивају радни однос,
4. подстицање запошљавања теже запошљивих група незапослених лица и рањивих категорија,
5. унапређење социјалног дијалога на територији општине.

Приоритети политике запошљавања за 2022. годину произишли су из реалних потреба и њихова реализација захтева укључивање свих институција и социјалних партнера.

Представљање општине Сврљиг

Основни подаци о Сврљигу

Општина Сврљиг је [општина у Републици Србији](#). Налази се у [Источној Србији](#) и припада [Нишавском округу](#). По званичним подацима из 2011. Општина заузима површину од 497 [км²](#) и има 14.224 становника.

НИШАВСКИ ОКРУГ



ОПШТИНА СВРЉИГ



На 25 км североисточно од Ниша налази се општина Сврљиг. Административни центар општине је насеље Сврљиг са 7.543 становника.

Географски, Сврљиг је смештен у котлини између планинских венаца Сврљишких планина коју пресеца долина реке Сврљишки Тимок, тако да висија чини око 70% територије Општине, па је ово подручје типично брдско-планинског типа. Сврљишка котлина представља индивидуалну предеону географску целину у источној Србији.

Ова област обухвата претежни део слива Сврљишког Тимока, леве саставнице Белог Тимока. Лежи између планинског венца Сврљишких планина (Зелени врх 1.334 м) на југу, огранка Пајешког камена (1.074 м), на истоку, планине Тресибабе (786 м) на северу и Калафата и његових огранака (839 м) на западу. На северозападу је ограничена пределом Голак, на северу књажевачком котлином, на истоку Заглавком, на југу Белопаланачком котлином, а затим облашћу Сићевачке клисуре, Нишком и Алексиначком котлином, на југу и југозападу. Сврљишка котлина је једна од најмаркатнијих попречних котлина у карпатско-балканском луку источне Србије и једна од пространијих котлина у Србији уопште. Котлинске и административне границе општине се углавном подударају.

Општину поред административног центра чине још 38 насеља, и то:

- | | | | |
|-------------------------------|-------------------------------|-----------------------------|------------------------------|
| – Белоиње | – Гушевац | – Лозан | – Пирковац |
| – Бурдимо | – Давидовац | – Луково | – Плужина |
| – Бучум | – Драјинац | – Манојлица | – Попшица |
| – Варош | – Ђуринац | – Мерцелат | – Преконога |
| – Влахово | – Жељево | – Мечји До | – Радмировац |
| – Галибабинац | – Извор | – Нишевац | – Рибаре |
| – Гојмановац | – Копажкошара | – Околиште | – Сливје |
| – Грбавче | – Лабуково | – Округлица | – Тијовац |
| – Гулијан | – Лалинац | – Палилула | – Црнољевица |
| | | – Периш | – Шљивовик |

Кроз општину Сврљиг пролази државни пут IV реда ознака пута 35 Ниш – Зајечар и државни пут IIА реда 222 и 223 Сврљиг – Бела Паланка, као и железничка пруга Ниш – Прахово. На 30-ак км од Сврљига налази се нишки аеродром Констанин Велики и пролази ауто пут Е-75 Београд – Скопље.



Један саобраћајни правац иде и из Ниша, преко Грамаде и преко Тресибабе, до Књажевца. Међутим, и Сврљишком клисуром могуће су саобраћајне везе са Књажевачком котлином, нарочито железницом. То је једина клисурска веза између ове две суседне области.

Сврљиг је од Београда удаљен око 260 километара, североисточно је од Ниша 25 километара. Он је на пола пута између Ниша и Књажевца, на државном путу према Зајечару, Неготину, Бору.

Природни ресурси

Пољопривредно земљиште Сврљига заузима површину од око 450 км², од чега је око 310 км² под обрадивим површинама, док шуме заузимају површину од око 140 км². Пошто га карактерише умерено-

континентална клима сврљишки крај обилује природним лепотама које су по својој разноликости и лепоти веома ретке.

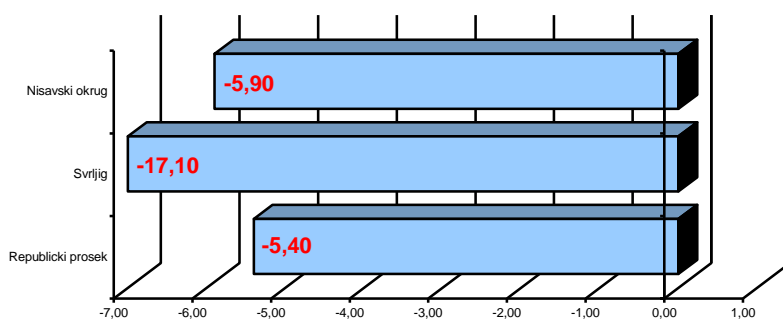
Становништво

Последњи попис из 2011 године је показао да у општини Сврљиг живи 14224 становника (28,62 становник/км²), у 5.466 домаћинстава.

Према попису из 2002. године општина Сврљиг је имала 17.284 становника (34,71 становник/км²) у 6.580 домаћинстава.

Територијална јединица	Становништво укупно		Пораст или пад броја становника 2002-2011			просечан годишњи пад на 1000 становника у 2018.
	2002.	2011.	укупно	просечно годишње	просечан годишњи пад на 1000 становника	
Република Србија	7.498.001	7.186.862	-311.139	-34.571	-4,25	-5,40
Нишавски округ	381.757	376.319	-5.438	-604	-1,43	-5,90
Општина Сврљиг	17.284	14.224	-3.060	-340	-17,70	-17,10

Prosecan godisnji pad stanovništva na 1000 stanovnika



Општина Сврљиг је "стара" општина у којој преко 50% становника чине старији од 50 година, а старији од 60 година чине 41,60% становништва. Да ова општина постаје све старија постаје очигледније ако се упореди старосна структура становништва по годинама за које постоје подаци:

Категорија	1991. год.		2002. год.		2011. год	
	број	%	број	%	број	%
до 18	3.086	14,90	2.123	12,30	1.969	13,80
19-60	11.650	56,30	8.760	50,70	6.352	44,60
60+	5.961	28,80	6.370	37,00	5.928	41,60

Што се тиче образовне структуре становништва она је врло неповољна по општину Сврљиг. Следећа табела показује процентуалну образовну структуру.

	Укупно	Становништво са:			Учешће становништва са:		
		средњом школом	вишом школом	високом школом	средњом школом (%)	вишом школом (%)	високом школом (%)
Република Србија	7.186.862	3.015.092	348.335	652.234	41,95	4,84	9,07
Нишавски округ	376.319	160.599	20.517	37.775	42,67	5,45	10,03
Општина Сврљиг	14.224	4.832	417	373	33,97	2,91	2,62

Локална самоуправа

Скупштина општине Сврљиг је представнички орган који врши основне функције локалне власти, утврђене законом и Статутом општине. Скупштина општине има 27 одборника који се бирају на локалним изборима, на четири године.

Општинско веће има 7 чланова.

Општинска управа има 40 запослених који су организовани по службама.

Интернет презентација

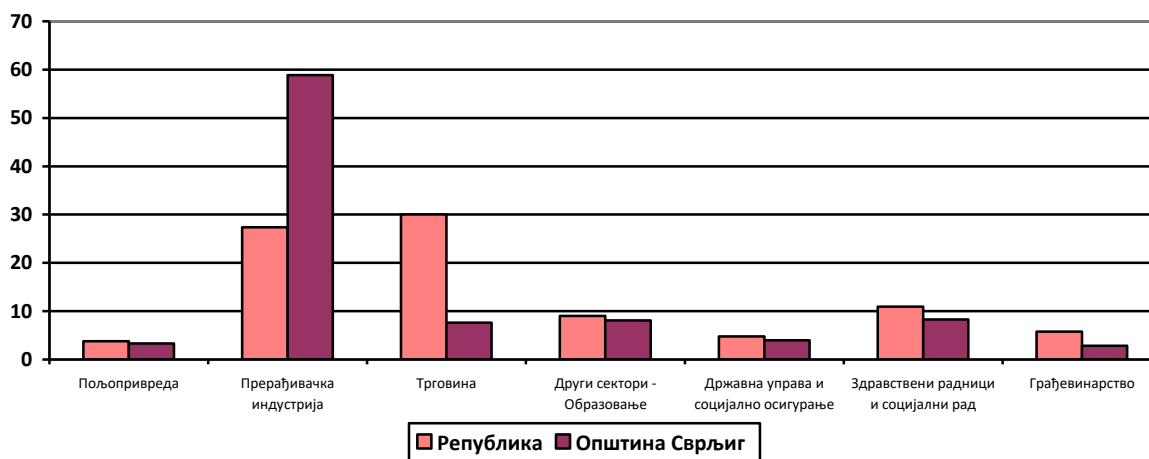
Општина Сврљиг има своју званичну Интернет презентацију на адреси: www.svrlijig.rs. На њој се могу наћи основни подаци о самој општини, локалној самоуправи, привреди и друштвеним делатностима. Приказане су и кратке биографије историјских ликова са територије Општине, као и цркве и манастири. На презентацији се могу наћи и најновије вести од значаја за Општину, а може се остварити контакт са надлежнима у Општини путем електронске поште.

Економски развој

Економски развој општине Сврљиг првенствено је базиран на развоју пољопривреде и МСП и предузетништва.

Укупан број запослених на територији општине Сврљиг по подацима из 2019. (задњи доступни статистички подаци) године је 2.833.

Удео појединих привредних сектора посматрано према броју запослених радника



На основу ове табеле закључујемо да је у општини Сврљиг најразвијенији прерађивачки сектор. Међутим осим предузетника и код њих запослених радника, на овом месту нису приказана ни пољопривредна газдинства као основа за будући развој МСП у пољопривреди.

И локацијски коефицијент – коефицијент специјализације радне снаге, не приказује пољопривредна газдинства, па се не добија довољно тачна слика о специјализацији радне снаге на територији општине Сврљиг.

Становништво, образовање и квалитет живота

На основу индикатора становништва, образовања и квалитета живота види се да општина Сврљиг има велики проблем са депопулацијом, да је просечан годишњи пад становништва 17,1 на 1.000 становника.

Заштита животне средине

За индикаторе заштите животне средине и утицаја постојећих МСП и предузетника на околину нема података. Један од предуслова организованог развоја МСП (мала и средња предузећа) и предузетништва на територији Општине је и развој система мониторинга њиховог утицаја на животну средину.

Економски развој**Тренутна ситуација**

Број привредних друштава:

	2016	2017	2018	2019	2020 -2021
01. Активних	112	109	114	116	116 -129
02. Новооснованих	5	3	5	10	3- 5
03. Брисаних / угашених	4	4	3	16	3 - 1

Број предузетника

	2016	2017	2018	2019	2020-2021
01. Активних	340	343	353	378	383-388
02. Новооснованих	40	58	49	68	20-28
03. Брисаних / угашених	39	56	41	44	14-24

Из приложених табела се види да је број привредних друштава на приближно истом нивоу као претходних година.

У општини Сврљиг незапосленост се у просеку креће око 95 незапослених на 1.000 становника. Последњих година се ради на систематској и организованој активности у области пољопривредне производње (сточарства, воћарства, а нарочито сакупљања шумских плодова и лековитог биља) и агробизнису, уз напомену да $\frac{3}{4}$ од укупне површине општине Сврљиг представљају обрадиве површине и површине под шумама.

Као пут ка превазилажењу економских проблема са којима се суочава општина, пружа се могућност у погледу већег искоришћења расположивих ресурса из области пољопривреде, прераде пољопривредних производа, туризма, лова и риболова, саобраћаја и транспорта, грађевинске делатности уз оживљавање и развој средњих и малих производних предузећа.

Пољопривреда

Иницирање и покретање циклуса привредних активности, најефикасније и најбоље се може осигурати ако се најпре, приступи улагањима у обнову и развој пољопривреде. Разлог за овакву тврдњу лежи у чињеници да овај сектор привређивања располаже највећим ресурсима, које треба паметно и рационално искористити и што од овог посла своју егзистенцију остварује највећи део привредно активног становништва на територији општине Сврљиг.

Укупна површина општине Сврљиг износи 497 км² од чега пољопривредне површине износе 32.115 ха, а укупно обрасле шумске површине износе 17.780 ха.

По подацима Републичког завода за статистику општина располаже са 32.115 ха коришћених пољопривредних површина (пољопривредна друштва, задруге и породична газдинства). Од овог броја, у породичним газдинствима је 24.731 ха, односно 77,00% од укупно коришћених пољопривредних површина

Структура коришћења пољопривредног земљишта

	Жито	Повртарство	Крмно биље	Воћњаци	Виногради	Ливаде и пашњаци
ха	3.917	950	1.995	655	39	8.382

Као што се из предходне табеле види највећи део пољопривредног земљишта се користи као ливаде и пашњаци, али и за узгој жита и крмног биље.

Већ на основу структуре коришћења земљишта јасно је да је сточарство доминантна пољопривредна делатност у општини Сврљиг.

Што се сточарства тиче у општини Сврљиг подаци показују да је општина негде на нивоу сточарске производње Нишавског округа. Сточарство је веома важна област пољопривреде, из које се добијају висококвалитетне животне намирнице и други производи, који представљају важне сировине за већи број

индустријских грана и домаћу радиност (месо, млеко, јаја, маст, мед, сировине за индустрију одеће и обуће, вуна, кожа, крзно, перје итд.). Сточарство утиче на развој биљне производње, јер се око три четвртине ове производње утроши на исхрану стоке, уз напомену да добар део те биљне масе човек не би био у стању да искористи на други начин.

Стање по попису из 2012. године

	Број говеда на 100 ха пољ. површине	Број свиња на 100 ха пољ. површине	Број оваца на 100 ха пољ. површине
Република Србија	26	99	51
Нишавски округ	30	112	48
Општина Сврљиг	19	48	80

Поред стандардних пољопривредних грана у општини Сврљиг је развијено и пчеларство, као и прикупљање лековитог биља. Ове две гране треба додатним мерама стимулисати како би наставиле свој развој.

Туризам

Од потенцијала за развој МСП у туризму у општини Сврљиг постоје услови за развој:

- руралног туризма
- излетничког туризма
- ловног туризма
- туризма везаног за организацију манифестација

У оквиру руралног туризма неопходно је организовати едукације и извршити попис и категоризацију смештаја домаћинстава заинтересованих за развој туризма.


У области излетничког туризма општина Сврљиг поседује на својој територији 3 пећине.

Преконошка пећина



Попшичка пећина



Пећина "Самар" Копајкошара

Од манифестација које се могу ставити у функцију развоја туризма су:

- III. Белмужијада
- III. Видовдански трунир
- IIII. Сабор гајдаша
- IIVI. Дечији фестивал
- IVI. *Back 2 the village*
- IVII. Јанијада

I. СТАЊЕ НА ТРЖИШТУ РАДА И ЗАКОНСКИ ОКВИР

Стање на тржишту рада

Просечан број запослених у 2019.-ој години (задњи доступни статистички подаци) износи 2.833 становника.

Територија	Незапослен и стање 30.11.2020.	Незапослен и стање 31.12.2019.	Незапослен и стање 31.12.2018.	Запослени (подаци РЗС), просек 2019.
НИШАВСКИ ОКРУГ	36042	34694	37020	108798
Ражањ	614	576	549	1586
Алексинач	5683	6121	7027	11388
Гаџин Хан	960	908	1018	1647
Сврљиг	1555	1200	1473	2833
Мерошина	1570	1614	1862	3041
Дољевац	963	917	1407	4576
Ниш	24697	23358	24169	83728

Структура незапослених

Број и полна структура незапослених, преглед по годинама

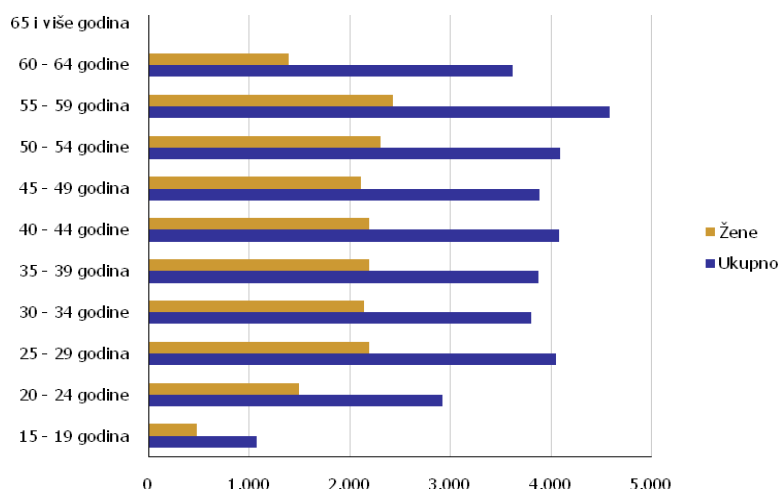
	2008	2009	2010	2012	2013	2014	2015	2016	2017	2018	2019	2020-2021
Незапослени - укупно	1654	1474	1587	2058	2090	1809	1625	1622	1735	1473	1200	1555-1355
Незапослени - жене	813	676	700	946	905	797	726	738	857	715	602	812-699
Незапослени - мушкарци	841	798	887	1112	1185	1012	899	884	878	878	598	743-656

Квалификациона структура**Незапослени према степену образовања, новембар 2020.-2021**

	Општина Сврљиг
Укупно	1555-1355
I степен стручне спреме	507-435
II степен стручне спреме	10-5
III степен стручне спреме	460-400
IV степен стручне спреме	439-398
V степен стручне спреме	3-4
VI – 1 степен стручне спреме	22-21
VI – 2 степен стручне спреме	25-27
VII-1 степен стручне спреме	89-65
VII– 2 степен стручне спреме	0-0
VIII степен стручне спреме	0-0

Незапослени према старосној структури**Незапослени према старосној структури и полу, новембар 2020-2021**

Број година	Општина	Жене
УКУПНО	1555-1355	812-806
15 – 19 година	72-50	22-22
20 – 24 године	122-103	66-58
25 - 29 година	146-127	86-70
30 – 34 године	158-118	85-57
35 - 39 година	136-124	95-74
40 - 44 године	164-133	85-67
45 - 49 година	175-138	89-76
50 -54 године	205-197	105-107
55 -59 година	214-201	108-108
60 – 64 године	163-164	61-60
65 и више година	0-0	0-0

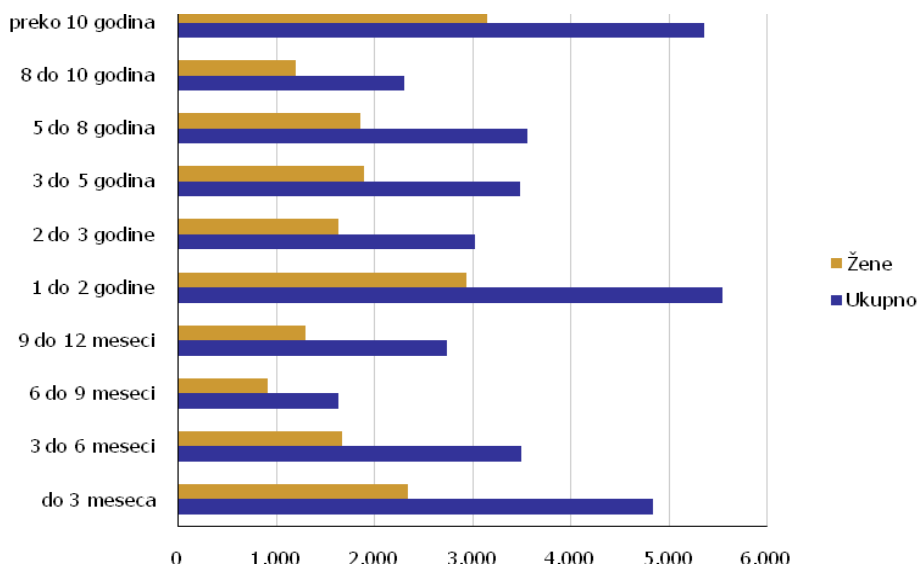


Графикон – Незапослена лица према старости и полу на крају месеца Новембра 2020. године (регион)

Незапослени према дужини чекања

Незапослени према дужини чекања, новембар 2020-ДЕЦЕМВАР 2021

	Општина Сврљиг	Жене
УКУПНО	1555-1355	812-699
До 3 месеца	285-173	160-79
3 до 6 месеци	156-103	63-51
6 до 9 месеци	68-85	37-38
9 до 12 месеци	110-110	49-64
1 до 2 године	218-238	111-124
2 до 3 године	100-114	58-58
3 до 5 година	144-115	72-59
5 до 8 година	184-152	98-77
8 до 10 година	99-61	51-29
Преко 10 година	191-204	113-120

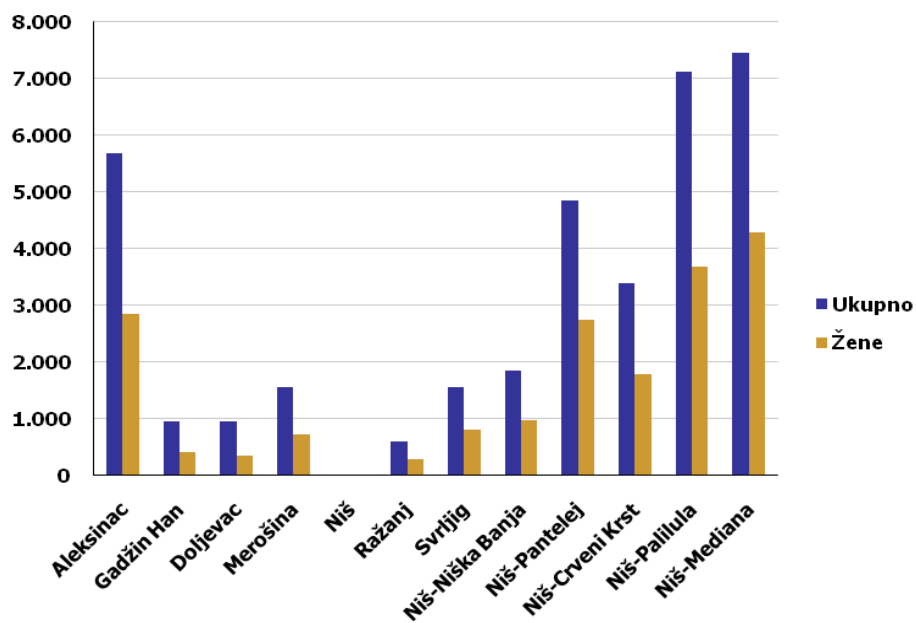


Графикон – Незапослена лица према трајању незапослености и полу на крају Новембра 2020. године (регион)

Незапослена лица по месецима и полу

Број незапослених лица		Округ: 20 - Нишавски
		71064
		Сврљиг
Просек за 2019. годину	Укупно	1.362
	Жене	653
XI 2019	Укупно	1.197
	Жене	583
XII 2019	Укупно	1.200
	Жене	602
I 2020	Укупно	1.293
	Жене	655
II 2020	Укупно	1.352
	Жене	698
III 2020	Укупно	1.367
	Жене	703
IV 2020	Укупно	1.373
	Жене	708
V 2020	Укупно	1.457
	Жене	757

VI 2020	Укупно	1.527
	Жене	778
VII 2020	Укупно	1.371
	Жене	678
VIII 2020	Укупно	1.404
	Жене	703
IX 2020	Укупно	1.416
	Жене	711
X 2020	Укупно	1.556
	Жене	806
XI 2020	Укупно	1.555
	Жене	812
Индекси	XI 2020 / XI 2019	129,91
	XI 2020 / XII 2019	129,58
	XI 2020 / X 2020	99,94



Графикон – Незапослена лица по полу у XI 2020. Године

Заснивање радног односа по месецима

Svrljig		
Просек за 2019. годину	Укупно	31
XI 2019	Укупно	6
XII 2019	Укупно	16
I 2020	Укупно	15
II 2020	Укупно	7
III 2020	Укупно	7
IV 2020	Укупно	3
V 2020	Укупно	9
VI 2020	Укупно	6
VII 2020	Укупно	9
VIII 2020	Укупно	0
IX 2020	Укупно	0
X 2020	Укупно	0
XI 2020	Укупно	0

Сива економија

Рад у сивој економији у РС повезује се са ниским зарадама, сиромаштвом и угроженошћу. Од укупног броја запослених који су испод границе сиромаштва, преко 70% их је радило у сивој економији. Код послодаваца који послују у сивој економији највише се запошљавају на радним местима помоћне и неквалификоване радне снаге. Рад на црно који је распрострањен међу младима опада са вишим старосним добом и стицањем радног искуства, а не често због обезбеђења голе егзистенције породице укључење у овакав посао не подразумева степен образовања.

Правни и институционални оквир

Правни основ за доношење Акционог плана представља Закон о запошљавању и осигурању за случај незапослености (Службени гласник Републике Србије“, број: 36/2009, 88/2010, 38/2015, 113/2017 и 49/2021)

Нови Закон о запошљавању и осигурању за случај незапослености_усаглашен је са начелима и стандардима политике запошљавања Европске уније (ЕУ) и конвенцијама Међународне организације рада (МОП). Нови закон обезбеђује садржајан и флексибилан законски оквир за планирање и спровођење активне политике запошљавања, нарочито у адекватном регулисању смисла, улоге и садржине програма активне политике запошљавања, флексибилно дефинисаним мерама активне политике запошљавања, увођењу обавезних индивидуалних планова запошљавања (осим у ограниченом изузетку), регулисању носилаца послова запошљавања, дефинисању акта којим се уређује планирани учинак Националне службе за запошљавање, као и успостављање система за праћење и оцену активне политике запошљавања.

II. ПОЛИТИКА ЗАПОШЉАВАЊА ОПШТИНЕ СВРЉИГ ЗА 2022 ГОДИНУ.

Локални акциони план запошљавања општине Сврљиг је документ који се базира на поштовању смерница политике запошљавања ЕУ, посебно смерница за раст и стварање услова за запошљавање, као и на уважавању Националног акционог плана запошљавања РС.

Оваквим приступом општина Сврљиг тежи стварању услова за решавање последица насталих транзиционим процесом као и проблема насталих економском кризом. У складу са Националним планом запошљавања РС, Локални акциони план запошљавања базира се на привлачењу већег броја људи на рад, повећању понуде радне снаге и потражње, подстицању прилагодљивости радника и предузећа на промене, повећању улагања у људски капитал путем обука, подршци и подстицајима на стварању услова за отварање нових радних места у приватном сектору као и samozapošljavanje.

Раст запошљавања и одрживо повећање запослености, посебно у приватном сектору, у великој мери зависиће од успеха у другим економским активностима, како на нивоу општине Сврљиг, тако и на нивоу Србије. Развој привреде, привлачење страних директних инвестиција, унапређење система образовања и система социјалне заштите, спровођење концепта децентрализације и ублажавање регионалних разлика у великој мери ће се одразити на спровођење локалног акционог плана запошљавања општине Сврљиг.

Мере активне политике запошљавања у 2022. години, као приоритет третирају јавне радове, стручну праксу, стицање практичних знања за неквалификована лица, субвенције за samozapošljavanje, субвенције за запошљавање незапослених лица из категорије теже запошљивих и обуку на захтев послодавца, програм приправника за незапослена лица са високим нивоом квалификација.

Категорије теже запосливих лица дефинисане су Националним планом запошљавања за 2022. годину.

Уколико се током реализације ЛАПЗ-а за 2022. годину, односно током спровођења програма и мера дефинисаних ЛАПЗ-ом утврди да за поједине програме и мере не постоји интересовање послодаваца или незапослених лица, могуће је извршити прерасподелу планираних средстава.

На основу стратешког опредељења и дефинисаних приоритета политике запошљавања у 2022. години утврђени су следећи циљеви, који се постижу спровођењем програма и мера активне политике запошљавања, али и других програма и мера:

А. Отварање нових радних места

1. Подстицање запошљавања и превенција незапослености:
 - Промовисање запошљавања и смањење незапослености,
 - Саветовање и посредовање у запошљавању,
 - Организовање и спровођење додатног образовања и обука,
 - Промоција отварања нових радних места и запошљавања подстицањем предузетништва и samozapošljavanje доделом субвенција,
 - Промоција и организовање јавних радова,
 - Стручна пракса код приватног послодавца, јавним установама и институцијама,
 - Стицање практичних знања код приватног послодавца, јавним институцијама и установама,
 - Субвенционисање за запошљавање незапослених лица из категорије теже запошљивих,
 - Обука на захтев послодавца са територије општине Сврљиг
2. Подстицање запошљавања младих:
 - Повећање запошљивости младих стицањем додатних знања и вештина,
 - Оспособљавање и усавршавање за самосталан рад,
 - Промовисање стручне праксе за ученике и студенте,
 - Подстицаји послодавцима за запошљавање младих,
 - Пружање подршке младим предузетницима
3. Подршка смањивању неформалног рада:
 - Јачање механизма контроле и борбе против сиве економије.
 - Промовисање и подстицање флексибилних облика рада,
 - Промовисање пристојног рада и подстицање предузетника и послодаваца на легалан рад.

Б. Унапређивање социјалне инклузије и једнаког приступа тржишту рада

1. Уједначавање положаја жена и мушкараца на тржишту рада:
 - Стварање системских предуслова за политику једнаких могућности,
 - Промоција флексибилних облика рада, којим се омогућава усклађивање рада и породичног живота и стварање предуслова за веће укључивање жена,
 - Подстицање женског предузетништва и samozapošljavanje,
 - Подстицање запошљавања жена из категорије теже запошљивих лица.
 - Подстицај запошљавања жена и младих из сеоских средина

2. Стварање услова за социјалну инклузију и запошљавање незапослених лица из категорије теже запошљивих за запошљавање незапослених лица из једне или више категорија теже запошљивих :
- Подстицање запошљавања Рома, избеглих и расељених лица,
 - Подстицање запошљавања особа са инвалидитетом,
 - Подстицај запошљавања жена и младих из сеоских средина,
 - Подстицање запошљавања незапослених у стању социјалне потребе и корисника материјалног обезбеђења, радно способних корисника новчане социјалне помоћи, млади до 30 година старости са статусом деце палих бораца, млади до 30 година који су имали/имају статус детета без родитељског старања, жртве трговине људима и жртве породичног насиља
 - Подстицање запошљавања младих до 30 година старости, старијих од 50 година, вишкова запослених.

Ц. Развој људских ресурса

Унапређивање система образовања и обука и усклађивање са потребама тржишта рада:

- Промовисање доживотног учења као основног услова за одрживи развој заснован на знању,
- Јачање капацитета институција и успостављања сарадње у циљу унапређења система и политика образовања и запошљавања,
- Развој система кратких обука - стандардизација програма обука, акредитација образовних установа и сертификација знања,
- Усклађивање образовања и обука одраслих са потребама тржишта рада

Приказ утврђених циљева и мера

А. Отварања нових радних места, смањивање ефеката економске кризе на постојећа радна места и повећање формалне запослености

1. Подстицање запошљавања и превенција незапослености

Подстицање запошљавања и превенцију незапослености, кроз мере активне политике запошљавања: саветовањем, организовањем обука (да би унапредило понуду радне снаге) и доделом субвенција (да би повећао тражњу за радном снагом) као и осталим видовима подстицаја, општина Сврљиг спроводиће у партнерском односу са Националном службом за запошљавање.

У циљу индивидуалне подршке незапосленим лицима, поред информисања, активности ће бити усмерене на утврђивање индивидуалних планова запошљавања и то не само у правцу повећања броја већ и квалитета и садржаја планова.

Организовање и спровођење додатног образовања и обука одвијаће се по Програму додатног образовања и обука локалног акционог плана запошљавања. Додатно образовање и обуке до сада су углавном биле усмерене на образоване младе који траже прво запослење, како би унапредили свој положај на тржишту рада. У 2021. години додатно образовање и обуке биће усмерене на ниско квалификоване и дугорочно незапослене.

Додељивањем субвенција за samozapošljavanje али и послодавцима за запошљавање незапослених на новоотвореним радним местима и запошљавање лица из категорије теже запошљивих, општина Сврљиг ће у 2021. години омогућити убрзани развој младих предузећа и предузетника у оквиру најперспективнијих грана привреде.

Јавни радови ће се спроводити у циљу запошљавања теже запосливог незапосленог, незапосленог у стању социјалне потребе и корисника материјалног обезбеђења а биће организовани на нивоу локалних самоуправа уз суфинансирање из локалног буџета.

Програм стручне праксе код приватног послодавца и послодавца из јавног сектора подразумева стицање практичних знања и вештина за самосталан рад у занимању за које је стечено одговарајуће образовање – квалификација.

Обука на захтев послодавца са територије општине Сврљиг подразумева обучавање и стицање практичних знања и вештина потребних за обављање послова на конкретном радном месту.

У стицање практичних знања код приватног послодавца и послодавца из јавног сектора могу бити укључена незапослена лица која немају квалификацију и искуства за обављање послова за које се организује стицање практичних знања и вештина.

Програм приправника за незапослена лица са високим нивоом квалификација је намењен стицању практичних знања и вештина за самосталан рад у занимању за које је стечено одговарајуће образовање, за лица са високим нивоом квалификација.

2. Подстицање запошљавања младих

Велики изазов представља запошљавање младих, чија је стопа незапослености једна од највећих у Европи. Анализа незапослености младих показује да је за успешно решавање овог проблема неопходно успостављање широког консензуса актера на тржишту рада о ефикасним мерама циљано оријентисаним на потребе младих и стварање могућности за њихово продуктивно запослење. Зато је неопходно успоставити јединствену политику запошљавања младих у смислу обезбеђивања синергијског деловања различитих субјеката за ову област и константно радити на стварању једнаких могућности на образовање, запошљавање и пристојан рад за младе. Тиме ће бити обезбеђен ефикасан прелазак са школовања на рад.

Посебан проблем представља прелазак младих из школе у свет рада и том проблему посветиће се посебна пажња, у смислу пружања конкретне подршке и праћења индикатора запошљавања младих. Подстицаће се упознавања младих са светом рада, стицања радног искуства и припреме за запошљавање. Посебно ће се предузимати одговарајуће мере за оне младе који рано напуштају школовање и чији је ниво квалификација низак, са циљем да додатним образовањем а нарочито тренинзима и обукама превазиђу недостатак и подигну ниво својих компетенција. Организовањем обука из свере самосталног привређивања, саветовањем, креирањем мера активне политике запошљавања према индивидуалним знањима и вештинама и укључивањем младих у оне мере активне политике које ће дати најбоље резултате на тржишту рада (индивидуалан приступ), подстицаће се запошљавање и samozapošljavanje младих. Унапређивањем социјалног дијалога промовисаће се и унапређивати флексибилни облици рада и право младих на пристојан рад, што ће уједно допринети и сузбијању сиве економије.

3. Подршка смањивању неформалног рада

Промовисањем друштвено одговорног пословања и информисањем послодавца, али и запослених, о предностима легалног и пријављеног рада даћемо подршку смањивању неформалног рада. Легални рад је један од најбољих начина привлачења и задржавања квалитетне радне снаге. У тим активностима очекује се подршка социјалних партнера, посебно синдиката и удружења послодавца. Према истраживању које су спровели синдикати у Србији, бирократске баријере које стоје на путу развоја предузећа (захтеви за издавање дозвола и пореске процедуре) и слабо спровођење законских одредби, кључне су детерминанте неформалне економије.

Послодавци у савременим условима пословања исказују потребу за много више флексибилних облика рада, док синдикати сматрају да постоји превише флексибилности а премало сигурности за запослене. Све присутнија постаје и потреба за усклађивањем радних и приватних, односно породичних обавеза, првенствено брига о деци. Увођење модерних облика организације рада омогућио би не само флексибилност већ и сигурност запослености.

Б. Унапређивање социјалне инклузије и једнаког приступа тржишту рада

1. Уједначавање положаја жена и мушкараца на тржишту рада

Да би се постигло пуно дејство мера намењених економском оснаживању жена, потребни су адекватни капацитети за њихово спровођење, друштвена свест о њиховом значају и право разумевање њихове суштине и очекиваних резултата. Ово се односи како на институције које треба да спроводе политику једнаких могућности, тако и на приватан сектор у економији, а и на разумевање шире јавности о доприносу жена бољем укупном развоју друштва.

Према подацима Светског економског форума постоји снажна корелација између равноправности полова и БДП по становнику. Неискоришћеност женске радне снаге је једна од препрека за бржи економски раст, односно постоји много простора да жене постану важан ресурс за развој економије и друштва у целини. Адекватно коришћење женских људских ресурса једно је од кључних развојних питања. Зато је неопходно унапређење родне равноправности, отклањање директне и индиректне дискриминације, подстицање жена на веће укључивање у тржишну економију и укључивање родне перспективе у све области друштвеног живота.

Равноправност жена и мушкараца јесте једно од основних начела у законодавном систему РС, али реални показатељи указују да једнака права не морају нужно да значе и једнак положај, те да су жене у Србији у неповољнијем положају у односу на мушкарце. Оснаживање улоге жена и унапређење родне равноправности не представља тражење посебних привилегија, већ доприноси успостављању равнотеже међу половима и изградњи хармоничних односа.

Првенствено се мора радити на стварању услова за отварање нових радних места и промоцији флексибилних облика рада погодних за жене у циљу усклађивања радних услова и породичног живота, као и стимулсању послодаваца у смислу стварања услова за запошљавање са непуним радним временом и услова за рад од куће. Потребно је припремити и посебне програме запошљавања намењене маргинализованим категоријама жена, а посебно вишеструко дискриминисаним.

2. Стварање услова за социјалну инклузију и запошљавање особа са инвалидитетом, Рома, избеглих и расељених лица, повратника по споразуму о реадмисији, жртава трговине људима и породичног насиља, радно способних корисника новчане социјалне помоћи, младих до 30 година који су имали/имају статус детета без родитељског старања, младих до 30 година старости са статусом детета без родитељског старања.

Питање социјалне интеграције особа са инвалидитетом односи се на све сфере друштвеног живота. ЛАПЗ предвиђа програме и мере усмерене на стварање услова за укључивање и конкурентни наступ особа са инвалидитетом. Законом о професионалној рехабилитацији и запошљавању особа са инвалидитетом установљен је правни оквир као основа за ефикасније и квалитетније укључивање особа са инвалидитетом на отворено тржиште рада, уз примену квоте, процену радне способности, могућности запослења и утврђивање статуса, ширење мреже давалаца услуга мера и активности професионалне рехабилитације, јачање капацитета, компетенција и улога предузећа за професионалну рехабилитацију и запошљавање особа са инвалидитетом као посебног облика запошљавања.

Поред јачања капацитета носилаца и давалаца услуга професионалне рехабилитације и запошљавања особа са инвалидитетом и послодаваца који запошљавају особе са инвалидитетом, неопходна је и сензибилизација друштва о правима, могућностима и значају радно социјалне интеграције особа са инвалидитетом.

У циљу подстицања запошљавања Рома, избеглих и расељених лица и повратника по споразуму о реадмисији, ЛАПЗ предвиђа унапређење базе података, као основе за праћење ефеката мера активне политике запошљавања.

У циљу смањења сиромаштва и инклузије лица у стању социјалне потребе, као и корисника материјалног обезбеђења, младих до 30 година који су имали/имају статус детета без родитељског старања, младих до 30 година старости са статусом детета без родитељског старања, жртава трговине људима и породичног насиља подстицаће се сарадња са центрима за социјални рад како би се ова лица мотивисала да социјалну помоћ друштва замене за запошљавање. У том смислу радиће се на повећавању броја лица укључених у мере активне политике запошљавања.

Ц. Развој људских ресурса

Унапређивање система образовања и обука и усклађивање са потребама тржишта рада

Савремена економија и стално увођење нових технологија намеће потребу за брзим реаговањем на промене и подстицање иновативности и радника и предузећа, како би обезбедили неопходну конкурентност. Појављивање нових послова и нових облика рада и радних уговора, чини да запосленима рад постаје сложенији, и намеће потребу за непрекидним усавршавањем и доживотним учењем, што ће се промовисати у 2022 . години.

Унапређење квалитета људских ресурса представља средњорочни циљ политике запошљавања, за чије достизање треба планирати активности које ће се реализовати на дужи рок. Унапређивање конкурентности радне снаге, као и питања и задаци које нам намеће овај стратешки циљ, тичу се свих релевантних актера политике запошљавања, а пре свега образовања и запошљавања. Савет за запошљавање општине Сврљиг у сарадњи са Националном службом за запошљавање и релевантним Министарствима а на основу Анализе понуде и тражње радне снаге и праћења развоја појединих грана привреде на нашим просторима, радиће на планирању образовне политике у складу са потребама тржишта рада и унапређењу квалитета образовања путем обука и додатног образовања.

III. ПРОГРАМИ И МЕРЕ АКТИВНЕ ПОЛИТИКЕ ЗАПОШЉАВАЊА

Мере активне политике запошљавања општине Сврљиг су:

1. Субвенције за запошљавање незапослених лица из категорије теже запошљивих послодавцима који припадају приватном сектору, укључујући и задруге, који запошљавају незапослене на новим радним местима. Субвенције ће се исплаћивати у једнократном износу. Укупан износ средстава намењених спровођењу ове подстицајне мере ће се одредити сходно интересовању послодаваца за отварање нових радних места.

2. Субвенција за самозапошљавање представља помоћ у виду подстицајних средстава, али и стручне помоћи која се огледа у превазилажењу потешкоћа у процесу регистровања предузећа, упознавању са могућностима за добијање помоћи од стране државних институција, донаторских програма као и остале саветодавне услуге, обуке из предузетништва, менторинг као и специјалистичке

обуке. Новчана накнада даје се у једнократном износу, док ће стручну и саветодавну помоћ општина Сврљиг организовати кроз локалне установе задужене за подстицај локалног економског развоја. На овај начин општина Сврљиг ће подржати оснивање нових радњи, задруга или неког другог облика предузетништва, док ће стручна помоћ бити организована континуирано за све заинтересоване предузетнике почетнике.

3. Јавни радови

У 2022. години организоваће се јавни радови у области социјалне заштите и хуманитарног рада, одржавања и обнављања јавне инфраструктуре и одржавања и заштите животне средине и природе.

Право учествовања у поступку организовања јавних радова имају органи аутономне покрајине и органи јединица локалне самоуправе, јавне установе и јавна предузећа, привредна друштва, предузетници, задруге и удружења.

4. Стручна пракса

Мера стручне праксе подразумева стручно оспособљавање незапосленог за самосталан рад у струци за које је стечено одговарајуће образовање, ради приправничког стажа, односно стицања услова за полагање стручног испита., када је то законом односно правилником предвиђено као посебан услов за самосталан рад у струци.

IV. СРЕДСТВА

Финансирање активне политике запошљавања обавља се из средстава буџета општине Сврљиг, средстава надлежног министарства за послове запошљавања, поклоне, донација, кредита и других извора. Потребна средства за реализацију програма и мера активне политике запошљавања у спровођење локалног плана запошљавања општине Сврљиг за 2022. годину биће обезбеђена у буџету општине Сврљиг у износу од 8.000.000,00 динара.

V РЕАЛИЗАЦИЈА ЛАПЗ 2021

На основу потписаног споразума о утврђивању међусобних права и обавеза у реализацији програма или мера активне политике запошљавања за 2021. годину, општина Сврљиг је са Националном службом запошљавања реализовала програм јавних радова за 130 лица, за шта су уплаћена средства у износу од 8.000.000,00 динара.

V Предлог програма или мера који се могу реализовати у 2022. години

	Програм	Процењена вредност учешћа општине Сврљиг у пројекту	Допринос из буџета	Партнери	Донатори
1.	Стручна пракса – стицање знања и вештина за самосталан рад у струци		10-100%	Канцеларија за локални економски развој, НСЗ	Републички фондови, страни донатори
2.	Субвенције за самозапошљавање		10-100%	НСЗ, Канцеларија за локални економски развој, Одсек за привреду	НСЗ, Републички фондови, Министарства, Донаторска средства
3.	Субвенције за запошљавање незапослених лица из категорије теже запошљивих		10-100%	НСЗ, Канцеларија за локални економски развој, Одсек за привреду	НСЗ, Републички фондови, Министарства, Донаторска средства
4.	јавни радови		10-100%	НСЗ, Савет за запошљавање, Канцеларија за локални економски развој	НСЗ, Министарство привреде

VI ТАБЕЛА ЦИЉЕВА И МЕРА ЗА РЕАЛИЗАЦИЈУ ЛАПЗ-а

A. Отварања нових радних места, смањивање ефеката економске кризе на постојећа радна места и повећање формалне запослености				
1. Подстицање запошљавања и превенција незапослености				
Мера	Очекивани резултати	Индикатор	Носиоци активности	Извор финансирања
Промоција отварања нових радних места и запошљавања подстицањем предузетништва и самозапошљавања субвенционисањем	Промоција предузетништва и самозапошљавања уз помоћ субвенције. Повећано запошљавање додељивањем субвенција послодавцима.	Број и структура корисника субвенције за самозапошљавање. Број предузетника који су започели посао уз помоћ субвенција, који још увек раде у години X+5 у односу на број предузетника који су започели посао у години X. Број послодаваца корисника субвенције. Број и структура лица запослених уз субвенцију послодавцу. Број и структура теже запошљивих лица запослених уз субвенцију послодавцу. Број запослених који су у радном односу 6 месеци након истека субвенције.	Општина Сврљиг Канцеларија за локални економски развој	Буџет РС Буџет општине Сврљиг НСЗ Фонд за запошљавање младих Донаторска средства
Промоција и организовање јавних радова	Организовање јавних радова од интереса за општину Сврљиг финансираних из републичког буџета и спровођење јавних радова које финансира општина Сврљиг	Број организованих јавних радова средствима из буџета РС. Број организованих јавних радова средствима из градског буџета Број и структура запослених на јавним радовима. Број учесника који су запослени 6 месеци након завршетка јавног рада.	Општина Сврљиг НСЗ	Буџет РС Буџет општине Сврљиг НСЗ
Стручна пракса и/или стицање практичних знања код приватног послодавца или послодавца из јавног сектора	Оспособљена лица са стеченим практичним знањима и вештинама за самосталан рад	Број лица која су обухваћена предвиђеном мером	Општина Сврљиг НСЗ	Буџет РС Буџет општине Сврљиг
Програм стицања практичних знања за неквалификована лица	Оспособљена лица са стеченим практичним знањима и вештинама за самосталан рад	Број лица која су обухваћена предвиђеном мером	Општина Сврљиг НСЗ	Буџет РС Буџет општине Сврљиг НСЗ
Обука на захтев послодавца са територије општине Сврљиг	Обучена лица са стеченим практичним знањима и вештинама потребним за обављање послова на конкретном радном месту	Број лица која су обухваћена предвиђеном мером	Општина Сврљиг НСЗ	Буџет РС Буџет општине Сврљиг НСЗ
Промоција запошљавања незапослених лица из категорије теже запошљивих	Повећано запошљавање додељивањем субвенција послодавцима	Број лица која су обухваћена предвиђеном мером	Општина Сврљиг НСЗ	Буџет РС Буџет општине Сврљиг
2. Подстицање запошљавања младих				
Мера	Очекивани резултати	Индикатор	Носиоци активности	Извор финансирања
Повећање запошљивости младих стицањем додатних знања и вештина	Реализоване обуке за стицање додатних знања и вештина којима су унапређене компетенције и повећана запошљивост младих, као и повећано	Број младих укључен у обуке за стицање додатних знања и вештина. Број незапослених младих који су напустили школу и укључени су у додатно образовање и обуке. Број младих који се запослио 6 месеци	Одсек за привреду Канцеларија за локални економски развој	Буџет општине Сврљиг Донаторска средства

	запошљавање полазника обука.	након обуке. Број ученика стручних школа који учествују у учењу заснованом на раду (имају радну праксу).		
Подстицаји послодавцима за запошљавање младих	Повећано запошљавање младих захваљујући подстицању послодавца, првенствено субвенцијама за отварање нових радних места, као и субвенцијама доприноса за обавезно социјално осигурање.	Број и структура младих запослених уз субвенцију послодавцу у односу на укупан број незапослених младих. Број послодавца корисника субвенција доприноса за обавезно социјално осигурање.	Одсек за привреду Канцеларија за локални економски развој	Буџет општине Сврљиг Донаторска средства
Подстицаји за запошљавање младих до 30 год., посебно младих до 30 год. са статусом деце палих бораца и младих до 30 год. који су имали/имају статус детета без родитељског старања	Повећано запошљавање ове категорије младих	Број и структура младих запослених уз субвенцију у односу на укупан број незапослених младих.	Одсек за привреду Канцеларија за локални економски развој	Буџет општине Сврљиг
Пружање подршке младим предузетницима	Повећан број младих предузетника којима је пружена подршка	Број годишње реализованих програма којима се унапређује предузетништво и samozapoшљавање код младих. Број младих који учествују у програмима развоја предузетништва. Број предузећа основан од стране младих који су учествовали у конкурсима и другим врстама предузетничког надметања. Стопа радног века предузећа која су корисници услуга помоћи и менторства.	Општина Сврљиг Канцеларија за локални економски развој	Буџет општине Сврљиг Донаторска средства
Социјална и радна активација младих (НЕЕТ категорија)	„Самоуслуга за младе“ – обликовање алтернативних средстава и услова за запошљавање угрожених генерација	Број младих који нису на евиденцији НСЗ, нису у систему школовања и не похађају обуке за стицање додатних знања и вештина (НЕЕТ)	Општинска управа Сврљиг Одсек за привреду	Донаторска средства Буџет општине Сврљиг

3. Подршка смањивању неформалног рада

Мера	Очекивани резултати	Индикатор	Носиоци активности	Извор финансирања
Јачање механизма контроле и борбе против сиве економије	Пад учешћа сиве економије у укупној запослености као резултат ојачаних капацитета институција и реформи система контроле и инспекције рада.	Обим непријављеног рада у националној привреди.	Инспекторат за рад РС Министарство економије и регионалног развоја Министарство рада и социјалне политике Службе инспекцијских послова Удружење послодавца	Буџет РС Буџет општине Сврљиг Донаторска средства
Промовисање и подстицање флексибилних облика рада	Унапређена законска регулатива у области флексибилних облика рада. Информисани послодавци о позитивним прописима у области рада и запошљавања, флексибилним облицима рада, субвенцијама и олакшицама приликом запошљавања и мерама активне политике	Број запослених на нестандартним облицима рада (са непуним радним временом и/или на одређено време) као проценат укупног броја запослених. Укупан број запослених са непуним радним временом и/или на одређено време плус укупан број samozapoшлених изражен као проценат укупног броја запослених.	Министарство привреде (МП) Министарство за рад, запошљавање, борачка и социјална питања (МРЗБС) НСЗ Одсек за привреду Инспекцијске службе Удружења послодавца Синдикати	Буџет РС Буџет општине Сврљиг Донаторска средства

	запошљавања.			
Промовисање и подстицање предузетника и послодаваца на легалан рад	Информисана јавност о значају легалног рада. Промена свести послодаваца о друштвеном значају и предностима легалног рада и повећан број формалних запошљавања за плату.	Број информативних семинара, конференција, округлих столова. Број и структура формално запослених. Обим непријављеног рада..	МП МРЗБС НСЗ Одсек за привреду Синдикати	Буџет РС Буџет општине Сврљиг Донаторска средства

Б. Унапређивање социјалне инклузије и једнаког приступа тржишту рада**1. Уједначавање положаја жена и мушкараца на тржишту рада**

Мера	Очекивани резултати	Индикатор	Носиоци активности	Извор финансирања
Подстицање женског предузетништва и samozапосљавања	Повећан број жена samozапослених уз субвенцију за samozапосљавање. Повећан број жена предузетница. Оснивање сервиса за социјалне услуге и запошљавање жена у тим сервисима.	Број обука за предузетништво намењен женама. Број жена обучених за предузетништво. Број жена samozапослених уз субвенцију НСЗ. Учешће жена предузетница у укупном броју предузетника.	МП НСЗ МРЗБС НВО (невладине организације) Канцеларија за локални економски развој	Буџет РС Буџет општине Сврљиг Донаторска средства
Подстицање запошљавања жена из категорије теже запошљивих лица	Креирани и спроведени посебни програми за запошљавање теже запошљивих жена.	Процент учешћа жена у активним мерама у односу на удео жена у незапослености. Број и структура жена из категорије теже запошљивих укључених у програме и активне мере запошљавања. Број посебних програма. Број и структура жена запослених након 6 месеци од учешћа у програмима и мерама.	МП НСЗ МРЗБС Одсек за привреду Канцеларија за локални економски развој	Буџет РС Буџет Општине Сврљиг Донаторска средства
Подстицај запошљавања жена и младих из сеоских средина	Креирани и спроведени посебни програми за запошљавање жена и младих из сеоских средина	Број спроведених предавања Број учесника програма Број запослених жена и младих из сеоских средина	МП НСЗ МРЗБС Одсек за привреду Канцеларија за локални економски развој	

2. Стварање услова за социјалну инклузију и запошљавање особа са инвалидитетом, Рома, жртава трговине људима и жртава породичног насиља

Мера	Очекивани резултати	Индикатор	Носиоци активности	Извор финансирања
Подстицање запошљавања особа са инвалидитетом и развој мреже иновативних социјалних предузећа	Информисана јавност, посебно послодавци о могућностима и значају запошљавања особа са инвалидитетом и повећано укључивање ОСИ (особа са инвалидитетом) у активне мере запошљавања. Јачање капацитета НСЗ, центра за професионалну рехабилитацију и запошљавање ОСИ и предузећа за професионалну	Број организованих информативних семинара и округлих столова. Број основаних социјалних предузећа. Број запослених у НСЗ обухваћени едукативним програмима. Број запослених у предузећима за професионалну рехабилитацију и запошљавање ОСИ који су обухваћени едукативним програмима. Удео особа са инвалидитетом у укупном броју учесника у мерама у односу на удео ове категорије у укупном броју незапослених на евиденцији НСЗ. Број и структура запослених ОСИ 6	МП НСЗ МРЗБС Одсек за привреду Послодавци Синдикати	Буџет РС Буџет општине Сврљиг Републички фондови Донаторски програми

	рехабилитацију и запошљавање ОСИ. Формирано социјално предузеће Повећано запошљавање ОСИ.	месеци након примене мера		
Подстицање запошљавања Рома	Унапређена база података о Ромима. Мотивисани незапослени Роми и укључени у мере активне политике запошљавања, посебно у функционално основно образовање и обуке. Пружена помоћ подносиоцима пројеката јавних радова у изради предлога. Унапређено предузетништво Рома и додељене субвенције за самозапошљавање и послодавцима за запошљавање Рома.	Број одржаних мотивационих тренинга. Број и структура Рома који су похађали мотивационе тренинге. Број и структура Рома који су укључени у различите образовне програме у односу на удео ове категорије у укупном броју незапослених. Број и структура Рома који су укључени у јавне радове у односу на удео ове категорије у укупном броју незапослених. Број и структура Рома запослених уз субвенцију послодавцима.	МП НСЗ Градска управа за друштвене делатности НВО	Буџет РС Буџет општине Сврљиг Донаторски програми
Подстицање запошљавања избеглих и расељених лица	Унапређена база података о незапосленим избеглим и расељеним лицима. Повећано укључивање у мере активне политике запошљавања као допринос социјалној инклузији ове категорије незапослених лица. Спроведене потребне преквалификације и доквалификације	Број послодаваца који је добио субвенције за запошљавање избеглих и расељених лица. Број и структура избеглих и расељених лица запослених уз помоћ субвенција. Број и структура избеглих и расељених лица запослених на јавним радовима.	МП НСЗ Комесаријат за избеглице Одсек за привреду	Буџет РС Буџет општине Сврљиг Донаторски програми
Подстицање запошљавања незапослених у стању социјалне потребе и корисника материјалног обезбеђења.	Повећано запошљавања лица у стању социјалне потребе и корисника материјалног обезбеђења	Број и структура лица у стању социјалне потребе и корисника материјалног обезбеђења која су се запослила кретањем мера	МП НСЗ Центар за социјални рад Одсек за привреду	Буџет РС Буџет општине Сврљиг
Подстицање запошљавања жртава трговине људима и породичног насиља	Повећано укључивање у мере активне политике запошљавања ове категорије незапослених лица.	Број и структура лица запослених уз помоћ субвенција.	МП НСЗ Центар за социјални рад Одсек за привреду	Буџет РС Буџет општине Сврљиг

В. Развој људских ресурса

1. Унапређивање система образовања и обука и усклађивање са потребама тржишта рада				
Мера	Очекивани резултати	Индикатор	Носиоци активности	Извор финансирања
Промовисање доживотног учења као основног услова за одрживи развој заснован на знању	Организована предавања и саветовања	Процент становништва старости 25-64 године које је укључено у образовање или обуку (у току четири седмице које претходе анкети). Процент становништва старости 20–24 године које је завршило најмање средњу школу (виши ниво).	Министарство просвете, науке и технолошког развоја (МПНТР) МП Одсек за привреду НВО	Буџет РС Буџет општине Сврљиг

Јачање капацитета институција и успостављања сарадње у циљу унапређења система и политика образовања и запошљавања	Формирана стручна тела за стандардизацију, акредитацију и сертификацију. Формиран и започео са радом Савет за стручно образовање и образовање одраслих. Дефинисана Методологија за унапређење квалитета образовања у циљу запошљавања.	Број дефинисаних програма у складу са стандардима квалитета. Број лица обухваћен новим програмима.	МПНТР МП НСЗ Завод за унапређење образовања и васпитања СКГО	Буџет РС Донаторска средства
Развој система кратких обука - стандардизација програма обука	Покренут процес стандардизације програма кратких обука. Покренут процес сертификације знања и вештина стечених кроз неформално и информално образовање.	Успостављен правни оквир за националне квалификације укључујући систем признавања и сертификације формалног и неформалног учења и знања. Број и структура лица са сертификованим знањима и вештинама.	МПНТР МП НСЗ Канцеларија за локални економски развој	Буџет РС Буџет општине Сврљиг Донаторска средства
Усклађивање образовања и обука одраслих са потребама тржишта рада	Сprovedено истраживање о образовним потребама тржишта рада. Покренут процес дефинисања програма у складу са потребама тржишта рада.	Број дефинисаних програма у складу са резултатима истраживања. Број реализованих програма. Број и структура укључених лица.	МПНТР МП НСЗ Канцеларија за локални економски развој	Буџет РС Буџет општине Сврљиг Донаторска средства

VI ГОДИШЊИ ПРОГРАМ ДОДАТНОГ ОБРАЗОВАЊА И ОБУКЕ

Годишњим програмом додатног образовања и обуке утврђују се програми и мере у спровођењу додатног образовања и обуке, као мере активне политике запошљавања.

Реализација Годишњег програма додатног образовања и обука подразумева спровођење појединачних програма који ће допринети развоју квалификација незапослених лица, кроз подизања нивоа компетентности стицањем нових или иновирањем постојећих знања и вештина, што ће довести до повећања професионалне и територијалне покретљивости радне снаге у складу са исказаним потребама локалног тржишта рада и захтевима послодаваца и конкретних радних места.

Годишњи програм додатног образовања и обуке ослања се на претходно урађену анализу, утврђене потребе тржишта рада у погледу потребних знања и вештина, потребе послодаваца, утврђених приоритетних група као и перспективних привредне делатности општине Сврљиг. Основ за укључивање незапосленог лица у програм додатног образовања и обуке, у циљу подизања нивоа запошљивости и запошљавања, представља индивидуални план запошљавања.

Програме додатног образовања и обука могуће је комбиновати са услугама и другим програмима активне политике запошљавања којима се повећава запошљивост и запошљавање незапослених лица и поспешује привредни развој Сврљига. **Програми обука и додатног образовања:**

Бр.	Програм	Опис програма	Циљне групе	Трошкови/средства
1.	Организовање едукативних програма ради подстицања предузетништва	Стицање додатних знања и вештина о начину заснивања и успешног вођења предузећа, Стицање основних знања о стандардизацији пољ. производње	Незапослени, млади и жене без занимања из руралних средина	Трошкови предавача Трошкови књига и материјала за спровођење обука Трошкови превоза за време обуке Организациони трошкови
2.	Обука приватних предузетника или запослених на захтев предузетника	Стицање додатних знања и вештина потребних за обављање послова у оквиру истог или новог занимања ,у циљу побољшања пословања и отклањања ризика од смањења броја радних места код послодавца. Обавеза задржавања или повећања броја упослених	Приватни предузетници који приложе бизнис план и концепт о оправданости обука	Трошкови едукатора Трошкови предавача Трошкови учбеника

Локални акциони план запошљавања општине Сврљиг за 2022. годину ступа на снагу даном доношења и биће објављен у "Службеном листу града Ниша".

Број: I 010-1/2022
У Сврљигу, 10.02.2022.године

СКУПШТИНА ОПШТИНЕ СВРЉИГ

ПРЕДСЕДНИК
Милан Михајловић, с.р.

4.

На основу члана 93. Закона о локалној самоуправи ("Службени гласник Републике Србије", бр. 129/2007, 83/2014-др.закон, 101/2016-др.закон, 47/2018 и 111/2021), члана 181.став 1. Закона о државном премеру и катастру („Службени гласник РС“, број 72/09, 18/10, 65/13, 15/15-УС 96/15 и 47/17-аутентично тумачење, 113/17-др. закон, 27/18-др.закон, 41/18 –др.закон и 9/2020-др.закон), члана 9. Уредбе о адресном регистру („Службени гласник РС“, број 63/17), члана 40. став 1. тачка 63. Статута општине Сврљиг („Службени лист Града Ниша“, број 21/2019) и Решења о одређивању назива улица у Сврљигу бр. 352-15/81-01 („Међуопштински службени лист Ниш“, бр. 5/81), по претходно прибављеној сагласности Министарства државне управе и локалне самоуправе Републике Србије, број 015-05-00068/2020-24 од 21. октобра 2020. године,

Скупштина општине Сврљиг, на седници одржаној 10. фебруара 2022. године, донела је

О Д Л У К У **О УТВРЂИВАЊУ НАЗИВА УЛИЦА И** **ЗАСЕОКА У НАСЕЉЕНИМ МЕСТИМА НА** **ТЕРИТОРИЈИ ОПШТИНЕ СВРЉИГ**

Члан 1.

Овом одлуком утврђују се називи улица и засеока са описом простирања у насељеним местима на територији општине Сврљиг, и то део недостајућих улица за Сврљиг, као насељено место градског карактера (Решењем о одређивању назива улица у Сврљигу бр. 352-15/81-01 од 27.02.1981.године утврђено је укупно 67 назива улица) и за насељена места Извор, Преконога, Плужина, Луково, Лалинац, Ђуринац, Жељево, Округлица, Сливје, Пирковац, Тијовац, Драјинац, Мерцелат, Црнољевица, Влахово, Манојлица, Гушевац, Рибаре, Грбавче, Бурдимо, Нишевац, Галибабинац, Шљивовик, Белоиње, Копажкошара, Гојмановац, Палилула, Лозан,

Бучум, Периш, Радмировац, Лабуково, Мечји до, Околиште, Варош, Гулијан, Давидовац, Попшица као насељена места сеоског карактера.

Члан 2.

У насељеном месту Сврљиг, утврђују се недостајући називи улица:

1. Милутина Миланковића

Улица почиње од постојеће улице Душана Трифунца (кп 5464) почиње у кп 4447, између кп 4437 и кп 4177 , протеже се дуж кп 4447, у којој се и завршава, између кп 4160 и кп 1806 (КО Преконога), а све у КО Сврљиг.

2. Стевана Немање

Улица је продужетак од постојеће улице Софронија Стевановића (кп 4645) почиње у кп 4655, између кп 4656/1 и кп 4644 , протеже се дуж кп 4656/1, сече кп 4562, кп 4542, кп 410/1, кп 5924, протеже се дуж кп 5919, кп 6270 у којој се и завршава, између кп 5784 и кп 5879, а све у КО Сврљиг.

Напомена: улица Стевана Немање пролази кроз више насељених места.

3. Нишевачка

Улица је продужетак постојеће улице Нишевачка (кп 2139) почиње у кп 2139, између кп 837 и кп 915 , протеже се дуж кп 2139, у којој се и завршава, између кп 868 и кп 4346 (КО Шљивовик), а све у КО Сврљиг.

4. Цара Константина

Улица почиње од улице Никола Тесла (кп 6271) почиње у кп 6271, између кп 5603 и кп 5802 , протеже се дуж кп 6271, у којој се и завршава, између кп 5785 и кп 5645, а све у КО Сврљиг.

5. Никола Тесла

Улица почиње у кп 6268, између кп 5975 и кп 6269, протеже се дуж кп 6268, сече кп 5623, кп 5626/1, кп 5681, кп 5685, кп 5660, кп 5654 у којој се и завршава, између кп 5691 и кп 462 (КО Мерцелат), а све у КО Сврљиг.

Напомена: улица Никола Тесла делом се протеже дуж постојеће улице Русуља.

6. Вук Караџић

Улица почиње од улице Никола Тесла (кп 6271) почиње у кп 6275, између кп 5599 и кп 5597 , протеже се дуж кп 6275, кп 5707, кп 5739, кп 5760,

сече кп 5764, кп 5782 у којој се и завршава, између кп 5772 и кп 5783, а све у КО Сврљиг.

7. Књегиње Милице

Улица почиње од улице Никола Тесла (кп 6268) почиње у кп 6268, између кп 5561 и кп 5597 , протеже се дуж кп 6268, кп 5585, сече кп 6332, кп 5752, кп 5783, у којој се и завршава, између кп 579 (КО Мерџелат) и кп 5782, а све у КО Сврљиг.

8. Кнеза Милоша

Улица почиње од постојеће улице Душана Трифунца (кп 6331) почиње у кп 4421, између кп 4425 и кп 4877 , протеже се дуж кп 4421, кп 4267 у којој се и завршава, између кп 4261 и кп 4268, а све у КО Сврљиг.

Члан 3.

За насељено место Извор утврђују се следећи називи улица и засеока:

1. Карађорђева

Улица је продужетак улице Карађорђево из насељеног места Белоиње (кп 4111, КО Белоиње), почиње у кп12541, између кп 12535 и кп 12561, протеже се дуж кп 12541, кп 12613, сече кп 11397, кп 11395, протеже се дуж кп 12614, кп 12615 у којој се и завршава, између кп 10919 и кп 10900, а све у КО Извор.

Напомена: улица Карађорђева пролази кроз више насељених места.

2. Мире Алечковић

Улица почиње од улице Карађорђево(кп 12613), почиње у кп 9860, између кп 9951 и кп 9864, протеже се дуж кп 9860, кп 12611, кп 9714 у којој се и завршава, између кп 9701 и кп 9722/1, а све у КО Извор.

3. Ливаде

Улица почиње од улице Карађорђево (кп 12615), почиње у кп 10855, између кп 10856 и кп 10925, протеже се дуж кп 10855, кп 10933, кп 12617, кп 11080 у којој се и завршава, између кп 11103 и кп 11072, а све у КО Извор.

4. Цара Душана

Улица почиње од улице Карађорђево (кп 12613), почиње у кп 10421, између кп 10398 и кп 10408, протеже се дуж кп 10421, по 12599 у којој се и завршава, између кп 6209/1 и кп 6286/2, а све у КО Извор.

5. Ружа

Улица почиње од улице Цара Душана(кп 10421), почиње у кп 12606, између кп 10387 и кп 10422, протеже се дуж кп 12606 у којој се и завршава, између кп 6660 и 6635, а све у КО Извор.

6. Кестенова

Улица почиње од улице Ружа (кп 12606), почиње у кп 12611, између кп 10354 и кп 10384, протеже се дуж кп 12611, кп 12612 у којој се и завршава, између кп 10110 и кп 9653, а све у КО Извор.

7. Краља Александра Карађорђевића

Улица почиње од улице Кестенова (кп 12611), почиње у кп 12611, између кп 9638 и кп 10327, протеже се дуж кп 12611, кп 12610 у којој се и завршава, између кп 8361 и кп 9230, а све у КО Извор.

8. Драгана Николића

Улица почиње у кп 12608, између кп 8244/1 и кп 8245/2, протеже се дуж кп 12608, кп 8651, кп 1555/2, кп 12590/1 у којој се и завршава, између кп 1584 и кп 1764/5, а све у КО Извор.

9. Нарциса

Улица почиње од улице Драгана Николића (кп 12608), почиње у кп 12609, између кп 8361 и кп 9216/3, протеже се дуж кп 12609, кп 9273 у којој се и завршава, између кп 9266 и кп 9270, а све у КО Извор.

10. Свете Тројице

Улица почиње од улице Драгана Николића (кп 12608), почиње у кп 9204, између кп 9192 и кп 9210, протеже се дуж кп 9204 у којој се и завршава, између кп 9203 и кп 9208, а све у КО Извор

11. Вука Караџића

Улица почиње од улице Драгана Николића (кп 8651), почиње у кп 8653, између кп 9136 и кп 8654, протеже се дуж кп 8653, кп 12591/1, кп 9080 у којој се и завршава, између кп 9067 и кп 9106, а све у КО Извор.

12. Николе Тесле

Улица почиње од улице Карађорђево(кп 12641), почиње у кп 12616, између кп 10608 и кп 10792, протеже се дуж кп 12616, кп 6208, кп 12599 у којој се и завршава, између кп 6146 и кп 6148, а све у КО Извор.

13. Милоша Обилића

Улица почиње од улице Николе Тесле (кп 6208), почиње у кп 6221/5, између кп 6218 и кп 6221/4, протеже се дуж кп 6221/5, кп 12616, кп 10628 у којој се и завршава, између кп 10547 и кп 10638, а све у КО Извор.

14. Змај Јовина

Улица почиње од улице Николе Тесле (кп 12616), почиње у кп 10790, између кп 5696 и кп 10785, протеже се дуж кп 10790, кп 4928, кп 4924, кп 4894/1 у којој се и завршава, између кп 4892/14 и кп 4895/1, а све у КО Извор.

15. Иве Андрића

Улица почиње од улице Николе Тесле (кп 12599), почиње у кп 12599, између кп 6149 и кп 5870, протеже се дуж кп 12599, кп 5551/1, кп 3918/3, кп 3919/1 у којој се и завршава, између кп 3919/3 и кп 3845, а све у КО Извор.

16. Немањина

Улица почиње од улице Иве Андрића (кп 3918/3), почиње у кп 12600, између кп 5160/1 и кп 5265/2, протеже се дуж кп 12600 у којој се и завршава, између кп 5170 и кп 5227, а све у КО Извор.

17. Доситеја Обрадовића

Улица почиње од улице Николе Тесле (кп 12599), почиње у кп 6113, између кп 6146 и кп 5870, протеже се дуж кп 6113, сече кп 6110, кп 6361, кп 12605/1, протеже се дуж кп 12604, кп 12627 у којој се и завршава, између кп 2270 и кп 3000, а све у КО Извор.

18. Михајла Пупина

Улица почиње од улице Доситеја Обрадовића (кп 12627), почиње у кп 12598, између кп 5378 и кп 5424/5, протеже се дуж кп 12598, кп 5377, кп 5376/1, кп 12598 у којој се и завршава, између кп 3571 и кп 3566, а све у КО Извор.

19. Кнеза Милоша

Улица почиње од улице Доситеја Обрадовића (кп 12627), почиње у кп 12597, између кп 5422 и кп 6964, протеже се дуж кп 12597 у којој се и завршава, између кп 5408 и кп 7048, а све у КО Извор.

20. Алексе Шантића

Улица почиње од улице Доситеја Обрадовића (кп 12627), почиње у кп 12586, између кп 3530 и кп 3180, протеже се дуж кп 12586 у којој се и завршава, између кп 3197 и кп 3504, а све у КО Извор.

21. Стевана Сремца

Улица почиње од улице Алексе Шантића (кп 12586), почиње у кп 3182, између кп 3190 и кп 3181, пролази кроз кп 3182, кп 3184, кп 3187 у којој се и завршава, између кп 3206/2 и кп 3189, а све у КО Извор.

22. Девет Југовића

Улица почиње од улице Доситеја Обрадовића (кп 12605/1), почиње у кп 12605/1, између кп 6384 и кп 6371, протеже се дуж кп 12605/1, кп 12605/2, кп 12607, кп 7553 у којој се и завршава, између кп 8060 и кп 7419, а све у КО Извор.

23. Радоја Домановића

Улица почиње од улице Девет Југовића (кп 12605/2), почиње у кп 6924/13, између кп 6879 и кп 6924/7, протеже се дуж 6924/13, кп 7389, кп 7293, кп 2687/3, кп 12593 у којој се завршава, између кп 2692 и кп 7745, а све у КО Извор.

Засеоци:

1. Врх – засеок се простире унутар површине кп 4251, све у КО Извор.

2. Ђурђац- засеок се простире унутар површине оивичене кп 226, кп 439 све у КО Извор.

3. Грци- засеок обухвата кп 5622 и кп 539, све у КО Извор.

4. Мрљин дел- засеок се простире унутар површине кп 820, све у КО Извор.

5. Ливађе- засеок се простире унутар површине кп 1658, кп 1821/1, све у КО Извор.

6. Стеница- засеок се простире унутар површине кп 1397/1, све у КО Извор.

Члан 4.

За насељено место Преконога утврђују се следећи називи улица и засеока:

1. Кнеза Милоша

Улица је продужетак улице Кнеза Милоша из насељеног места Сврљиг (кп 4267, КО Сврљиг), почиње у кп 9123, између кп 1570 и кп 1656, протеже се дуж кп 9123, кп 3474, кп 9083 у којој се и завршава, између кп 4908 и кп 4919, а све у КО Преконога.

Напомена: улица Кнеза Милоша пролази кроз више насељених места.

2. Михајла Пупина

Улица почиње од улице Кнеза Милоша (кп 9083), почиње у кп 9094, између кп 3377 и кп 4911, протеже се дуж кп 9094 у којој се и завршава, између кп 3375 и кп 4923, а све у КО Преконога.

3. Немањина

Улица почиње од улице Кнеза Милоша (кп 9083), почиње у кп 9091, између кп 4962 и кп 4920, протеже се дуж кп 9091 у којој се и завршава, између кп 4937 и кп 5072, а све у КО Преконога.

4. Иве Андрића

Улица почиње од улице Михајла Пупина (кп 9094), почиње у кп 9090, између кп 4924 и кп 7799, протеже се дуж кп 9090 у којој се и завршава, између кп 7779 и кп 5071, а све у КО Преконога.

5. Његошева

Улица почиње од улице Немањина (кп 9091), почиње у кп 5054, између кп 5055 и кп 4940, протеже се дуж кп 5054 у којој се и завршава, између кп 5033 и кп 5074, а све у КО Преконога.

6. Цара Лазара

Улица почиње од улице Кнеза Милоша (кп 9083), почиње у кп 9083, између кп 4962 и кп 4903, протеже се дуж кп 9083, кп 6297, кп 9065 у којој се и завршава, између кп 6217 и кп 5419, а све у КО Преконога.

7. Светог Саве

Улица почиње од улице Цара Лазара (кп 9083), почиње у кп 9089, између кп 4118 и кп 5179, протеже се дуж кп 9089 у којој се и завршава, између кп 5245 и кп 7515, а све у КО Преконога.

8. Николе Тесле

Улица почиње од улице Цара Лазара (кп 9083), почиње у кп 4822, између кп 4836 и кп 4826, протеже се дуж кп 4822 у којој се и завршава, између кп 4792 и кп 4809/2, а све у КО Преконога.

9. Карађорђева

Улица почиње од улице Светог Саве (кп 9083), почиње у кп 4842, између кп 4841 и кп 4902, протеже се дуж кп 4842, кп 4886 у којој се и завршава, између кп 4881 и кп 4900, а све у КО Преконога.

10. Стевана Сремца

Улица почиње од улице Цара Лазара (кп 9083), почиње у кп 4903, између кп 4902 и кп 4908, протеже се дуж кп 4903, кп 4904 у којој се и

завршава, између кп 4896 и кп 4900, а све у КО Преконога.

11. Лазе Костића

Улица почиње од улице Бранислава Нушића (кп 9086/1), почиње у кп 4865, између кп 4866/1 и кп 4863/1, протеже се дуж кп 4865 у којој се и завршава, између кп 4853 и кп 4855/1, а све у КО Преконога.

12. Бранислава Нушића

Улица почиње од улице Кнеза Милоша (кп 9083), почиње у кп 9086/1, између кп 9086/2 и кп 3474, протеже се дуж кп 9086/1 у којој се и завршава, између кп 4790 и кп 3586/3, а све у КО Преконога.

13. Васе Пелагића

Улица почиње од улице Кнеза Милоша (кп 9123), почиње у кп 3498, између кп 3475/2 и кп 3499, протеже се дуж кп 3498 у којој се и завршава, између кп 3493 и кп 3512, а све у КО Преконога.

14. Југ Богданова

Улица почиње од улице Бранислава Нушића (кп 9086/1), почиње у кп 3567, између кп 3583 и кп 3482, протеже се дуж кп 3567, кп 3536, кп 3519 у којој се и завршава, између кп 3547 и кп 3551, а све у КО Преконога.

15. Милунке Савић

Улица почиње од улице Југ Богданова (кп 3567), почиње у кп 3567, између кп 3537 и кп 3577, протеже се дуж кп 3567 у којој се и завршава, између кп 3568 и кп 3566, а све у КО Преконога.

16. Воћарска

Улица почиње од улице Кнеза Милоша (кп 9083), почиње у кп 9083, између кп 3474 и кп 3390/2, протеже се дуж кп 9083, кп 3437 у којој се и завршава, између кп 3261 и кп 3438, а све у КО Преконога.

17. Јосифа Панчића

Улица почиње од улице Воћарске (кп 9083), почиње у кп 9083, између кп 3264 и кп 3415, протеже се дуж кп 9083 у којој се и завршава, између кп 3319 и кп 3302, а све у КО Преконога.

18. Багремова

Улица почиње од улице Воћарске (9083), почиње у кп 3428, између кп 3427 и кп 3430, протеже се дуж кп 3428, кп 3443/1 у којој се и завршава, између кп 3447/2 и кп 3440, а све у КО Преконога.

19. Мије Алексића

Улица почиње од улице Кнеза Милоша (кп 9123), почиње у кп 9080, између кп 3452 и кп 2659, протеже се дуж кп 9080, кп 2725 у којој се и завршава, између кп 2721/1 и кп 2728, а све у КО Преконога.

20. Бреза

Улица почиње од улице Кнеза Милоша (кп 9123), почиње у кп 2627, између кп 2625/2 и кп 2659, протеже се дуж кп 2627 у којој се и завршава, између кп 2592 и кп 2595, а све у КО Преконога.

21. 29. новембра

Улица је продужетак постојеће улице 29. новембра (кп 4308, КО Сврљиг), почиње у кп 1629/1, између кп 1631 и кп 9067/4, протеже се дуж кп 1629/1 у којој се и завршава, између кп 1614/1 и кп 2344/1, а све у КО Преконога.

Напомена: улица пролази кроз више насељених места.

22. Душана Трифунца

Улица је продужетак постојеће улице Душана Трифунца (кп 5464, КО Сврљиг), почиње у кп 9122, између кп 1288/1 и кп 1382, протеже се дуж кп 9122, кп 9121 у којој се и завршава, између кп 3998 и кп 4003, а све у КО Преконога.

Напомена: улица пролази кроз више насељених места.

23. Милутина Миланковића

Улица почиње од постојеће улице Душана Трифунца (кп 5464), почиње у кп 4447, између кп 4437 и кп 4177, протеже се дуж кп 4447 у којој се и завршава, између кп 4160 и кп 1806 (КО Преконога), а све у КО Сврљиг.

Напомена: улица иде границом насеља, тако да је назив улице у суседном насељеном месту Сврљиг

Засеоци:

1. Росуља – засеок је простире унутар површине кп 6087/3, све у КО Преконога.

2. Липница – засеок се простире унутар површине кп 5643, све у КО Преконога.

3. Равни Дел – засеок се простире унутар површине кп 2860, кп 2266, све у КО Преконога.

Члан 5.

За насељено место Плужина утврђују се следећи називи улица и засеока:

1. Кнез Михајлова

Улица почиње у кп 7565/1, између кп 1649/1 и кп 2009, протеже се дуж кп 7565/1 у којој се и завршава између кп 1755 и кп 1759, а све у КО Плужина.

2. Кнегиње Милице

Улица почиње у кп 7565/1, између кп 1320/4 и кп 2009, протеже се дуж кп 7565/1 у којој се и завршава између кп 3391/3 и кп 3388/4, а све у КО Плужина.

3. Југ Богданова

Улица почиње од улице Кнез Михајлове (кп 7565/1), почиње у кп 3391/1, између кп 3391/2 и кп 7570, протеже се дуж кп 3391/1, кп 7570 у којој се и завршава, између кп 4684 и кп 4063, а све у КО Плужина.

4. Милунке Савић

Улица почиње од улице Кнез Михајлове (кп 7565/1), почиње у кп 1231, између кп 1232/1 и кп 1273, протеже се дуж кп 1231, кп 7569 у којој се и завршава, између кп 1117 и кп 1068, а све у КО Плужина.

5. Марка Краљевића

Улица почиње од улице Кнез Михајлове (кп 7565/1), почиње у кп 1274, између кп 1273 и кп 1313, протеже се дуж кп 1274, кп 7568 у којој се и завршава, између кп 150 и кп 1082, а све у КО Плужина.

6. Светог Николе

Улица почиње од улице Милунке Савић (кп 7569), почиње у кп 1082, између кп 1079 и кп 1243, протеже се дуж кп 1082, кп 150 у којој се и завршава, између кп 924 и кп 1292, а све у КО Плужина.

7. Патријарха Павла

Улица почиње од улице Надежде Петровић (кп 1648), почиње у кп 1648, између кп 1395 и кп 1664, протеже се дуж кп 1648 у којој се и завршава, између кп 1320/4 и кп 1649/1, а све у КО Плужина.

8. Воћарска

Улица почиње од улице Патријарха Павла (кп 1648), почиње у кп 1360, између кп 1332 и кп 1372, протеже се дуж кп 1360, кп 1357 у којој се и завршава, између кп 1356 и кп 1359, а све у КО Плужина.

9. Надежде Петровић

Улица почиње од улице Кнез Михајлова (кп 7565/1), почиње у кп 1648, између кп 1676 и кп 1677, протеже се дуж кп 1648, кп 1408 у којој се и завршава, између кп 1400 и кп 1409, а све у КО Плужина.

10. Стефана Немање

Улица почиње од улице Надежде Петровић (кп 1648), почиње у кп 7564, између кп 1414 и кп 1601, протеже се дуж кп 7564, кп 1533 у којој се и завршава, између кп 1532 и кп 1534, а све у КО Плужина.

11. Багременова

Улица почиње од улице Надежде Петровић (кп 1648), почиње у кп 1603, између кп 1604 и кп 1602/1, протеже се дуж кп 1603 у којој се и завршава, између кп 1621 и кп 1620 а све у КО Плужина.

12. Вук Караџић

Улица почиње од улице Кнез Михајлова (кп 7565/1), почиње у кп 1647/1, између кп 1692 и кп 1691, протеже се дуж кп 1647/1 у којој се и завршава, између кп 1614 и кп 1678/1, а све у КО Плужина.

13. Милоша Обреновића

Улица почиње од улице Вук Караџић (кп 1647/1), почиње у кп 1635, између кп 1692 и кп 1639/2, протеже се дуж кп 1635 у којој се и завршава, између кп 1636 и кп 1703, а све у КО Плужина.

14. Меше Селимовића

Улица почиње од улице Кнез Михајлова (кп 7565/1), почиње у кп 1810, између кп 1812 и кп 1809, протеже се дуж кп 1810, кп 1789у којој се и завршава, између кп 1795 и кп 1756, а све у КО Плужина.

15. Душка Радовића

Улица почиње од улице Кнез Михајлове (кп 7565/1), почиње у кп 7566, између кп 1694 и кп 1754, протеже се дуж кп 7566 у којој се и завршава, између кп 1753 и кп 1399 (КО Нишевац), а све у КО Плужина.

16. Мије Алексића

Улица почиње од улице Душка Радовића (кп 7566), почиње у кп 1710, између кп 1708/1 и кп 1713, протеже се дуж кп 1710, кп 1711/2 у којој се и завршава, између кп 1711/3 и кп 1711/1, а све у КО Плужина.

17. Липа

Улица почиње од улице Душка Радовића (кп 7566), почиње у кп 1723, између кп 1715 и кп 1733, протеже се дуж кп 1723 у којој се и завршава, између кп 1711/2 и кп 1724, а све у КО Плужина.

Засеоци:

1. Градашница – засеок се простире унутар површине кп 7013, кп 6032, кп 5629, кп 5366/2, кп 7021, кп 5621, кп 5633, све у КО Плужина.

2. Липница – засеок се простире унутар површине кп 6199, кп 6800, кп 6655, кп 6757, кп 6244/2, кп 6607/1, кп 6656, све у КО Плужина.

Члан 6.

За насељено место Луково утврђују се следећи називи улица и засеока:

1. Багременова

Улица почиње у кп 9629, између кп 8197 и кп 8199/1, протеже се дуж кп 8198, кп 8638 у којој се и завршава, између кп 7319 и кп 9315, а све у КО Луково.

2. Николе Тесле

Улица почиње у кп 9629, између кп 8153 и кп 8150, протеже се дуж кп 9633, кп 9634, кп 9621 у којој се и завршава, између кп 4892 и кп 4907/1, а све у КО Луково.

3. Павла Вујисића

Улица почиње од улице Николе Тесле (кп 9629), почиње у кп 9629, између кп 8199/1 и кп 8150, протеже се дуж кп 9629, кп 9640, кп 9641у којој се и завршава, између кп 8989 и кп 8955, а све у КО Луково.

4. Иво Андрић

Улица почиње од улице Павла Вујисића (кп 9640), почиње у кп 9640, између кп 8089 и кп 8273, протеже се дуж кп 9640 у којој се и завршава, између кп 8042 и кп 8291, а све у КО Луково.

5. Браће Југовића

Улица почиње од улице Радивоја Кораћа (кп 7789), почиње у кп 9629, између кп 7790 и кп 8129, протеже се дуж кп 9629 у којој се и завршава, између кп 7818 и кп 7869, а све у КО Луково.

6. Радивоја Кораћа

Улица почиње од улице Павла Вујисића (кп 9629), почиње у кп 9629, између кп 8140 и кп 8104, протеже се дуж кп 9629, кп 7789, кп 4005, кп 9628, кп 4102, кп 3592, кп 9625, кп 9617 у којој се и завршава, између кп 3071 и кп 3174/1, а све у КО Луково.

7. Свете Тројице

Улица почиње од улице Радивоја Кораћа (кп 9627), почиње у кп 9627, између кп 3873 и кп 3740, протеже се дуж кп 9627, кп 9617, кп 2637 у којој се и завршава, између кп 2636/3 и кп 7957, а све у КО Луково.

8. Алекса Шантић

Улица почиње од улице Радивоја Кораћа (кп 4102), почиње у кп 9627, између кп 3435 и кп 4105, протеже се дуж кп 9627, кп 4199 у којој се и завршава, између кп 4213 и кп 4146, а све у КО Луково.

9. Мајке Југовића

Улица почиње од улице Алексе Шантића (кп 9627), почиње у кп 9627, између кп 4121 и кп 4107, протеже се дуж кп 9627 у којој се и завршава, између кп 4080 и кп 4138, а све у КО Луково.

Засеок:

1. Горњи Дел – засеок се простире унутар површине оивичен кп480, кп 477, кп 606, кп 560, све у КО Луково.

2. Вељковци - засеок се простире унутар површине кп 6830, кп 6748, кп 6746, кп 6767, кп 6723, све у КО Луково.

3. Рудичи– засеок се простире унутар површине кп 5588, кп 5587, кп 5585, кп 6040, кп 6052, кп 6051 а све у КО Луково.

4. Колари– засеок се простире унутар површине кп 6859, кп 6862, кп 6864, а све у КО Луково.

5. Дољњаци -засеок се простире унутар површине кп 6008, кп 5973/4, кп 6001, кп 6000, кп 6002, кп 5999, кп 6003, кп 6005/1, кп 6026, кп 6025, кп 6035, кп 6036 а све у КО Луково.

6. Рашинци -засеок се простире унутар површине кп 5452, кп 5454, кп 5457, кп 5458, кп 5634, кп 5460, кп 5464, кп 5462, кп 5631, кп 5629, кп 5626, кп 5625, кп 5618, кп 5603, кп 5477, кп 5471, кп 5480, кп 5530, кп 5484, кп 5510, кп 5528 а све у КО Луково.

7. Шарковци –засеок се простире унутар површине оивичен кп 5782, кп 5783, кп 5774, кп 5784/1, кп 4716, кп 5773/2, кп 4719, кп 4721, кп 4720, кп 4722, кп 5769, кп 5750, све у КО луково.

8. Поповци - засеок се простире унутар површине оивичен кп 8977, кп 9150, кп 9151, кп 9006, кп 9014, кп 9162, кп 9163, кп 9164, кп 9148, кп 9223, све у КО Луково.

9. Душиновац -засеок се простире унутар површине кп 7247, кп 7239, кп 7250, кп 7235, кп 7233, кп 7228, кп 7253, кп 9399, кп 9400, кп 9458, кп 9396, кп 9395, кп 9394, кп 9393/2, кп 9456, кп 9445, кп 9393/1, кп 9391, кп 9378, кп 9367, кп 374, кп 9373, кп 9367, кп 9361, кп 9557 све у КО Луково.

Члан 7.

За насељено место Лалинац утврђују се следећи називи улица и засеока:

1. Улица Багремова

Улица почиње у кп 8300, између кп 4805/1 и кп 5142, протеже се дуж кп 8300 у којој се и завршава између кп 1759/1 и кп 5286/1, а све у КО Лалинац.

2. Нарциса

Опис друге улице гласи:Улица почиње у кп 8300, између кп 4805/1 и кп 5142, протеже се дуж кп 8300, кп 8299/1, кп 9506 у којој се и завршава између кп 3668/1 и кп 8839, а све у КО Лалинац.

3. Рајка Митића

Улица почиње од улице Багремова (кп 8300), почиње у кп 5384, између кп 5101/1 и кп 5360/1, протеже се дуж кп 5384, кп 5070 у којој се и завршава, између кп 5060, и кп 5075, а све у КО Лалинац.

4. Кестенова

Улица почиње од улице Рајка Митића (кп 5384), почиње у кп 5082, између кп 5081 и кп 5083, протеже се дуж кп 5082, кп 5076 у којој се и завршава, између кп 5075, и кп 5088, а све у КО Лалинац.

5. Мајке Југовића

Улица почиње од улице Нарциса(кп 8300), почиње у кп 2510/2, између кп 2509/1 и кп 2529/1, протеже се дуж кп 2510/2 у којој се и завршава, између кп 2515, и кп 8616, а све у КО Лалинац.

6. Алекса Шантић

Улица почиње од улице Багремова (кп 8300), почиње у кп 8296, између кп 2490 и кп 4801/1, протеже се дуж кп 8296 у којој се и завршава, између кп 2479, и кп 2515, а све у КО Лалинац.

7. Свете Тројице

Улица почиње од улице Алексе Шантића (кп 8296), почиње у кп 8296, између кп 2417/1 и кп 8616, протеже се дуж кп 8296 у којој се и завршава, између кп 1939, и кп 2293, а све у КО Лалинац.

8. Павла Вујисића

Улица почиње од улице Сунчана (кп 8297), почиње у кп 2468, између кп 2463 и кп 5156, протеже се дуж кп 2468 у којој се и завршава, између кп 2417/2, и кп 2479, а све у КО Лалинац.

9. Сунчана

Улица почиње од улице Багремова (кп 8300), почиње у кп 5207, између кп 5113/5 и кп 5210/1, протеже се дуж кп 5207, кп 8297, кп 8295 у којој се и завршава, између кп 1094, и кп 1893, а све у КО Лалинац.

10.Липа

Улица почиње од улице Сунчана (кп 5207), почиње у кп 8297, између кп 5192 и кп 5206, протеже се дуж кп 8297 у којој се и завршава, између кп 5236/1, и кп 5263, а све у КО Лалинац.
Засеок:

1. Липак – засеок се простире унутар површине кп 1530, све у КО Лалинац.

Члан 8.

За насељено место Ђуринац утврђују се следећи називи улица и засеока :

1. Омладинска

Улица је продужетак постојеће улице Омладинске (кп 3968, КО Сврљиг), почиње у кп 100/1, између кп 85/2 и кп 100/2, протеже се дуж кп 100/1 у којој се и завршава, између кп 103/1 и кп 104/1, а све у КО Ђуринац.

Напомена: улица пролази кроз више насељених места.

2. Вовјоде Петра Бојовића

Улица почиње од улице Омладинске (кп 100/1), почиње у кп 63/1, између кп 81/1 и кп 101/1, протеже се дуж кп 63/1 у којој се и завршава, између кп 64/1 и кп 2000(КО Жељево), а све у КО Ђуринац.

3. Змај Јовина

Улица почиње од улице Цара Лазара (кп 2763), почиње у кп 1207, између кп 872/4 и кп 1208, протеже се дуж кп 1207, кп 2761/5, кп 919, кп 2761/5 у којој се и завршава, између кп 1014 и кп 764 , а све у КО Ђуринац.

4. Цара Лазара

Улица почиње у кп 2760/3, између кп 1547 и кп 1569, протеже се дуж кп 2760/3, кп 2763, кп 2764, у којој се и завршава, између кп 1901 и кп 1319 , а све у КО Ђуринац.

5. Иве Андрића

Улица почиње од улице Цара Лазара(кп 2763), почиње у кп 2763, између кп 1218 и кп 1236, протеже се дуж кп 2763, кп 2258/1, кп 1951, кп 2767, кп 2766 у којој се и завршава, између кп 1855 и кп 1944 , а све у КО Ђуринац.

Засеоци:

1. Равни дел – засеок се простире унутар површине кп 590, кп 596/1, кп 605/1 све у КО Ђуринац.

2. Милетин дел – засеок се простире унутар површине кп 1135, све у КО Ђуринац.

Члан 9.

За насељено место Жељево утврђују се следећи називи улица и засеока :

1. Стефана Немање

Улица почиње у кп 2134, између кп 2108/1 и кп 2110/1, протеже се дуж кп 2134, кп 2284, кп 2283, сече кп 201, кп 200, кп 196 у којој се и завршава, између кп 194/1 и кп 195, а све у КО Жељево.

2. Ђуре Даничића

Улица почиње од улице Стефана Немање (кп 2284), почиње у кп 1794, између кп 1793 и кп 2178/2, протеже се дуж кп 1794, кп 2284, кп 1609, кп 1656, кп 2283, у којој се и завршава, између кп 305 и кп 1609, а све у КО Жељево.

3. Војводе Петра Бојовића

Улица је продужетак улице Војводе Петра Бојовића из насељеног места Ђуринац (кп 63/1, КО Ђуринац), почиње у кп 63/1 (КО Ђуринац),

између кп 1998 и кп 74 (КО Ђуринац), протеже се дуж кп 63/1 (КО Ђуринац), кп 2002, кп 2282, кп 2105 у којој се и завршава, између кп 2106/2 и кп 2154, а све у КО Жељево.

Засеоци:

1. Љубовац – засеок се простире унутар површине кп 1539/9, кп 1531, све у КО Жељево.

2. Тетребице - засеок се простире унутар површине кп 1319, кп 2880/1(КО Шљивовик), кп 2850,(КО Шљивовик), кп 3006(КО Шљивовик) све у КО Жељево.

3. Резине - засеок се простире унутар површине кп 567, кп 656/1, све у КО Жељево

Члан 10.

За насељено место Округлица утврђују се следећи називи улица и засеока:

1. Рајка Митића

Улица почиње од улице Васе Пелагића (кп 3961), почиње у кп 2105, између кп 2100/2 и кп 2102, протеже се дуж кп 2105, кп 2197/2, кп 3974, кп 2224, кп 2272 у којој се и завршава, између кп 2271/1 и кп 2273/1, а све у КО Округлица.

2. Васе Пелагића

Улица почиње од улице Рајка Митића (кп 2105), почиње у кп 3961, између кп 1741/1 и кп 2102, протеже се дуж кп 3961 у којој се и завршава, између кп 1642 и кп 2121, а све у КО Округлица.

Напомена: улица пролази кроз више насељених места.

3. Драгана Николића

Улица почиње у кп 1992/5 (КО Гулијан), између кп 1642 и кп 2005/1 (КО Гулијан), протеже се дуж кп 1992/5 (КО Гулијан), кп 1992/3 (КО Гулијан), у којој се и завршава, између кп 1626 (КО Гулијан) и кп 2004 (КО Гулијан), а све у КО Округлица.

4. Рада Драинца

Улица почиње од улице Ружа (кп 1781), почиње у кп 1739, између кп 1731 и кп 1742, протеже се дуж кп 1739, кп 1686 у којој се и завршава, између кп 1632 и кп 1666, а све у КО Округлица.

5. Данило Бата Стојковић

Улица почиње у кп 1781, између кп 1742 и кп 1744, протеже се дуж кп 1781, кп 3967, кп 3968 у којој се и завршава, између кп 2600 и кп 2675, а све у КО Округлица.

6. Кестенова

Улица почиње од улице Ружа (кп 1781), почиње у кп 3967, између кп 1444 и кп 1789, протеже се дуж кп 3967 у којој се и завршава, између кп 1623 и кп 1624, а све у КО Округлица.

7. Борова

Улица почиње од улице Кестенова (кп 3967), почиње у кп 1719, између кп 1707 и кп 1713/1, протеже се дуж кп 1719, кп 1697 у којој се и завршава, између кп 1682 и кп 1698, а све у КО Округлица.

8. Ливаде

Улица почиње од улице Кестенова (кп 3967), почиње у кп 1523/1, између кп 1481 и кп 1708, протеже се дуж кп 1523/1 у којој се и завршава, између кп 1519 и кп 1531, а све у КО Округлица.

9. Врело

Улица почиње од улице Кестенова (кп 3967), почиње у кп 1552, између кп 1550 и кп 1567, протеже се дуж кп 1552 у којој се и завршава, између кп 1551 и кп 1553, а све у КО Округлица.

10. Милунке Савић

Улица је продужетак улице Милунке Савић из насељеног места Бурдимо (кп 8091, КО Бурдимо), почиње у кп 3966, између кп 652 и кп 803, протеже се дуж кп 3966 у којој се и завршава, између кп 1230 и кп 1234, а све у КО Округлица.

Напомена: улица пролази кроз више насељених места.

1. Брезовица – засеок се простире унутар површине кп 3421, све у КО Округлица.

Члан 11.

За насељено место Сливје утврђују се следећи називи улица и засеока :

1. Доситејева

Улица почиње у кп 2319, између кп 1000/1 и кп 1169/1, протеже се дуж кп 2319 у којој се и завршава, између кп 2344 и кп 335/4, а све у КО Сливје.

2. Ловачка

Улица почиње од улице Доситејева (кп 2319), почиње у кп 2324, између кп 1246/2 и кп 1247/1, протеже се дуж кп 2324, у којој се и завршава, између кп 808/1и кп 1262, а све у КО Сливје.

3. Иво Андрић

Улица почиње од улице Ловачке (кп 2324), почиње у кп 1279, између кп 1246/1 и кп 1277/2, протеже се дуж кп 1279, кп 2325 у којој се и завршава, између кп1301 и кп 1234/1, а све у КО Сливје.

4. Лаза Костић

Улица почиње од улице Доситејева (кп 2319), почиње у кп 2325, између кп 1169/1 и кп 1206, протеже се дуж кп 2325, кп 1332 у којој се и завршава, између кп 1297/1 и кп 1303, а све у КО Сливје.

Засеок:

1. Дубрава – засеок се простире унутар површине кп 151, све у КО Сливје.

Члан 12.

За насељено место Пирковац утврђују се следећи називи улица и засеока :

1. Светог Николе

Улица почиње у кп 3967, између кп 1137 и кп 1149/1, протеже се дуж кп 3967, кп 1145, кп 1060, кп547, кп 541, кп 527 у којој се и завршава, између кп 525и кп 528/2, а све у КО Пирковац.

2. Патријарха Павла

Улица почиње од улице Светог Николе (кп 541), почиње у кп 512 између кп 513 и кп 504/2, протеже се дуж кп 512, кп 1224, кп459, кп 470 у којој се и завршава, између кп 471 и кп 469, а све у КО Пирковац.

Засеок:

1. Дубрава – засеок се простире унутар површине кп 346, све у КО Пирковац.

Члан 13.

За насељено место Тијовац утврђују се следећи називи улица и засеока :

1. Николе Пашића

Улица почиње у кп 3323/1, између кп 2806 и кп 2816, протеже се дуж кп 3323/1, кп 3321, кп 1044/3, у којој се и завршава, између кп 1044/1 и кп 3330, а све у КО Тијовац

2. Стевана Синђелића

Улица почиње од улице Николе Пашића (кп 3321), почиње у кп 3323/2, између кп 1635 и кп 2048, протеже се дуж кп 3323/2, кп 3322 у којој се и завршава, између кп 1256/2 и кп 1273, а све у КО Тијовац.

3. Краља Петра Првог

Улица почиње од улице Николе Пашића (кп 3323/1), почиње у кп 3326, између кп 2650 и кп 2653, протеже се дуж кп 3326, у којој се и завршава, између кп 2647 и кп 2668, а све у КО Тијовац.

4. Јована Цвијића

Улица почиње од предложене улице Николе Пашића, почиње у кп 2574, између кп 2588 и кп 2773, протеже се дуж кп 2574, у којој се и завршава, између кп 2581 и кп 2778, а све у КО Тијовац.

5. Алексе Шантића

Улица почиње од улице Николе Пашића (кп 3323/1), почиње у кп 3328, између кп 2746 и кп 2769, протеже се дуж кп 3328, у којој се и завршава, између кп 2918 и кп 3006, а све у КО Тијовац.

Засеок:

1. Рудина – засеок се простире унутар површине кп 722/4, кп 687, кп 307, све у КО Тијовац.

Члан 14.

За насељено место Драјинац утврђују се следећи називи улица и засеока:

1. Зорана Радмиловића

Улица почиње од улице Душка Радовића (кп 7935), почиње у кп 5830, између кп 5829 и кп 5835, протеже се дуж кп 5830, кп 7926, кп 7923 у којој се и завршава, између кп 5571 и кп 6341/2, а све у КО Драјинац.

2. Стефана Првовенчаног

Улица почиње од улице Душка Радовића (кп 7935), почиње у кп 5811, између кп 5802 и кп 5824, протеже се дуж кп 5811 у којој се и завршава, између кп 5738 и кп 5812, а све у КО Драјинац.

3. Душка Радовића

Улица почиње од улице Меше Селимовића (кп 7935), почиње у кп 7935, између кп 7923 и кп 5076/3, протеже се дуж кп 7935 у којој се и завршава, између кп 5838/1 и кп 5836/1, а све у КО Драјинац.

4. Бреза

Улица почиње од улице Душка Радовића (кп 7935), почиње у кп 7923, између кп 5464/1 и кп 7935, протеже се дуж кп 7923 у којој се и завршава, између кп 5592/1 и кп 5770/1, а све у КО Драјинац.

5. Бранка Миљковића

Улица почиње од улице Бреза (кп 7923), почиње у кп 5480, између кп 5493 и кп 5465/2, протеже се дуж кп 5480 у којој се и завршава, између кп 5479 и кп 5481, а све у КО Драјинац.

6. Меше Селимовића

Улица почиње од улице Душка Радовића (кп 7935), почиње у кп 7935, између кп 5459 и кп 5462, протеже се дуж кп 7935, кп 5440 у којој се и завршава, између кп 5154 и кп 5439, а све у КО Драјинац.

7. Никола Тесла

Улица почиње од улице Меше Селимовића (кп 7935), почиње у кп 5440, између кп 5436 и кп 5461/2, протеже се дуж кп 5440, кп 5441, кп 7921 у којој се и завршава, између кп 4587 и кп 5184, а све у КО Драјинац.

8. Вук Караџић

Улица почиње од улице Меше Селимовића (кп 7935), почиње у кп 7921, између кп 5076/1 и кп 5459, протеже се дуж кп 7921, кп 5081, кп 4975 у којој се и завршава, између кп 4953/3 и кп 4970, а све у КО Драјинац.

9. Ђуре Даничића

Улица почиње од улице Никола Тесла (кп 7921), почиње у кп 5105, између кп 5119 и кп 5096, протеже се дуж кп 5105 у којој се и завршава, између кп 5106 и кп 5104, а све у КО Драјинац.

10. Багремова

Улица почиње од улице Никола Тесла (кп 7921), почиње у кп 5081, између кп 5133 и кп 4599/1, протеже се дуж кп 5081 у којој се и завршава, између кп 4964 и кп 5104, а све у КО Драјинац.

11. Живојина Мишића

Улица почиње од улице Меше Селимовића (кп 5440), почиње у кп 7915, између кп 5162 и кп 5291, протеже се дуж кп 7915 у којој се и завршава, између кп 2604 и кп 4523, а све у КО Драјинац.

12. Надежде Петровић

Улица почиње од улице Јосифа Панчића (кп 7935), почиње у кп 5297, између кп 5296 и кп 5301, протеже се дуж кп 5297, кп 5277 у којој се и завршава, између кп 5225 и кп 5274, а све у КО Драјинац.

13. Јосифа Панчића

Улица почиње од улице Меше Селимовића (кп 7935), почиње у кп 7935, између кп 5296 и кп 5308, протеже се дуж кп 7935 у којој се и завршава, између кп 2595 и кп 5257, а све у КО Драјинац.

14. Воћарска

Улица почиње од улице Меше Селимовића (кп 7935), почиње у кп 7922, између кп 5310 и кп 5409, протеже се дуж кп 7922, кп 7910 у којој се и завршава, између кп 5330 и кп 5331, а све у КО Драјинац.

Засеоци:

1. Шареница – засеок се простире унутар површине кп 4767, кп 4771 све у КО Драјинац.

2. Јагњило – засеок се простире унутар површине кп 6687, све у КО Драјинац.

3. Богданица – засеок обухвата парцеле кп 3153, кп 3065, кп 3064, све у КО Драјинац.

4. Равна Планина – засеок се простире унутар површине кп 2411 све у КО Драјинац.

5. Качмаци – засеок се простире унутар површине кп 2252, све у КО Драјинац.

6. Станков Врх – засеок се простире унутар површина кп 1755, све у КО Драјинац.

Члан 15.

За насељено место Мерџелат утврђују се следећи називи улица и засеока:

1. Стевана Немање

Улица је продужетак улице Стевана Немање из насељеног места Сврљиг (кп 6270, КО Сврљиг), почиње у кп 2986/1, између кп 2830 и кп 2702, протеже се дуж кп 2986/1, кп 1854 у којој се и завршава, између кп 1855 и кп 1853, све у КО Мерџелат.

Напомена: улица пролази кроз више насељених места.

2. Стевана Синђелића

Улица почиње од улице Јована Дучића (кп 2986/1), почиње у кп 2986/1, између кп 1639 и кп 1433, протеже се дуж кп 2986/1, кп 1787/13, кп 2987/2 у којој се и завршава, између кп 562 и кп 1808, а све у КО Мерџелат.

3. Кнегиње Милице

Улица је продужетак улице Кнегиње Милице из насељеног места Сврљиг (кп 5585, КО Сврљиг), почиње у кп 5585 (КО Сврљиг), између кп 403 и кп 5589 (КО Сврљиг), протеже се дуж кп 5585 (КО Сврљиг), сече кп 522, кп 532/1, кп 581/3, кп 605, кп 563 у којој се и завршава, између кп 611/1 и кп 565, а све у КО Мерџелат.

4. 16. Септембар

Улица је продужетак већ постојеће улице 16. Септембар (кп 6269, КО Сврљиг), почиње у кп 2984/2, између кп 221 и кп 2982/5, протеже се дуж кп 2984/2, кп 135/2, кп 2985 у којој се и завршава, између кп 697/1 и кп 1234/1, а све у КО Мерџелат.

5. Доситејева

Улица почиње од улице Стевана Синђелића (кп 2986/1), почиње у кп 1917, између кп 1918 и кп 1916/2, протеже се дуж кп 1917, кп 1926/1, кп 1926/2 у којој се и завршава, између кп 1927/3 и кп 1925, а све у КО Мерџелат.

6. Краљевића Марка

Улица почиње од улице Стевана Синђелића (кп 2986/1), почиње у кп 1672/1, између кп 1639 и кп 1675/1, протеже се дуж кп 1672/1 у којој се и завршава, између кп 1682/4 и кп 1643, а све у КО Мерџелат.

7. Лазе Костића

Улица почиње од улице Михајла Пупина (кп 2988/3), почиње у кп 2989, између кп 1403 и кп 1420/1, протеже се дуж кп 2989 у којој се и завршава, између кп 1413 и кп 1412, а све у КО Мерџелат.

8. Јована Дучића

Улица почиње од улице Стевана Синђелића (кп 2986/1), почиње у кп 2986/1, између кп 1674 и кп 1394, протеже се дуж кп 2986/1 у којој се и завршава, између кп 1322/3 и кп 1160/2, а све у КО Мерџелат.

9. Кнеза Милоша

Улица почиње од улице Михајла Пупина (кп 2988/3), почиње у кп 1106, између кп 1399 и кп 1077, протеже се дуж кп 1106, кп 2989 у којој се и завршава, између кп 1464/3 и кп 1068, а све у КО Мерџелат.

10. Михајла Пупина

Улица почиње од улице Стевана Синђелића (кп 2986/1), почиње у кп 2988/3, између кп 1394 и кп 1422, протеже се дуж кп 2988/3 у којој се и завршава, између кп 1100 и кп 1109/1, а све у КО Мерџелат.

Засеоци:

1. Бостаниште – засеок се простира унутар површине кп 1898/29, све у КО Мерџелат.

2. Липница - Засеоци се простирају унутар површине кп 2493, кп 2510/1, кп 2508/2, кп 2512 све у КО Мерџелат.

Члан 16.

За насељено место Црнољевца предлажу се следећи називи улица и засеока:

1. Стефана Немање

Улица почиње у кп 4952, између кп 1703 и кп 1840, протеже се дуж кп 4952, кп 4953, кп 4954 у којој се и завршава, између кп 3287/1 и кп 2733, а све у КО Црнољевца.

2. Ђуре Даничића

Улица почиње од улице Стефана Немање (кп 4952), почиње у кп 1850, између кп 1828 и кп 1829, протеже се дуж кп 1850, кп 4960у којој се и завршава, између кп 1905/1 и кп 1807/3, а све у КО Црнољевца.

3. Крфска

Улица почиње од улице Стефана Немање (кп 4952), почиње у кп 4962, између кп 1803 и кп

1804/1, протеже се дуж кп 4962, кп 2182 у којој се и завршава, између кп 2183 и кп 2200, а све у КО Црнољевца.

4. Југ Богдана

Улица почиње од улице Стефана Немање (кп 4953), почиње у кп 2314/2, између кп 2311 и кп 2342, протеже се дуж кп 2314/2, кп 2316/2, кп 4949 у којој се и завршава, између кп 2252/3 и кп 2251, а све у КО Црнољевца.

5. Јосифа Панчића

Улица почиње од улице Југ Богдана (кп 4949), почиње у кп 2317, између кп 2316/2 и кп 2318, протеже се дуж кп 2317, кп 2322, кп 4963у којој се и завршава, између кп 2953 и кп 3215, а све у КО Црнољевца.

6. Девет Југовића

Улица почиње од улице Стефана Немање (кп 4953), почиње у кп 4964, између кп 2937 и кп 3239, протеже се дуж кп 4964 у којој се и завршава, између кп 3191 и кп 3339, а све у КО Црнољевца.

7. Марка Краљевића

Улица почиње од улице Девет Југовића (кп 4964), почиње у кп 3270, између кп 3269 и кп 3319, протеже се дуж кп 3270, кп 3271 у којој се и завршава, између кп 3298 и кп 3372/1, а све у КО Црнољевца.

Засеоци:

1. Слатина – засеок се простира унутар површине кп 3741, све у КО Црнољевца.

Члан 17.

За насељено место Влахово утврђују се следећи називи улица и засеока:

1. Вука Караџића

Улица почиње од улице Николе Тесле (кп 5097), почиње у кп 5098, између кп 2867 и кп 2868, протеже се дуж кп 5098, кп 2982, кп 5101/2, кп 5101/1 у којој се и завршава, између кп 3638 и кп 3775, а све у КО Влахово.

2. Карађорђево

Улица почиње од улице Вука Караџића (кп 2982), почиње у кп 5099, између кп 2944 и кп 2926, протеже се дуж кп 5099, кп 5103, кп 5097, у којој се и завршава, између кп 4092 и кп 4089, а све у КО Влахово.

3. Николе Тесле

Улица почиње у кп 5097, између кп 2654 и кп 2865, протеже се дуж кп 5097, кп 5096, кп 5084, у којој се и завршава, између кп 1021 и кп 1064, а све у КО Влахово.

4. Светог Саве

Улица почиње од улице Николе Тесле (кп 5096), почиње у кп 5091, између кп 2683 и кп 2685, протеже се дуж кп 5091, кп 5092, у којој се и завршава, између кп 2001 и кп 2253, а све у КО Влахово.

5. Милоша Обилића

Улица почиње од улице Николе Тесле (кп 5084), почиње у кп 5088, између кп 1657 и кп 1960, протеже се дуж кп 5088, у којој се и завршава, између кп 1745 и кп 1749, а све у КО Влахово.

6. Иве Андрића

Улица почиње од улице Николе Тесле (кп 5084), почиње у кп 5087, између кп 2757 и кп 2773, протеже се дуж кп 5087, кп 5086, у којој се и завршава, између кп 1574 и кп 1573, а све у КО Влахово.

7. Михајла Пупина

Улица почиње од улице Иве Андрића (кп 5086), почиње у кп 3188, између кп 3160 и кп 3171, протеже се дуж кп 3188, у којој се и завршава, између кп 3178 и кп 3179, а све у КО Влахово.

8. Доситеја Обрадовића

Улица почиње од улице Николе Тесле (кп 5097), почиње у кп 2653, између кп 2635 и кп 2654, протеже се дуж кп 2653, кп 5095, кп 4641, кп 5094 у којој се и завршава, између кп 2173 и кп 4701, а све у КО Влахово.

Напомена: Улица Доситеја Обрадовића пролази кроз више насељених места.

Засеоци:

1. Росуља – засеок се простире оивичен кп 1005, кп 638, кп 801, кп 924, све у КО Влахово.

2. Мало Влахово - засеок се простире унутар површине кп 4743, кп 4758, кп 4744 све у КО Влахово.

3. Младеновац - засеок се простире унутар површине кп 4477, кп 4470, кп 4484/1, све у КО Влахово.

4. Здрело - засеок се простире унутар површине кп 4773, кп 4796, кп 4798, кп 4864, све у КО Влахово.

5. Габор - засеок се простире унутар површине кп 5053, кп 2048, кп 2071, кп 2052, све у КО Влахово.

Члан 18.

За насељено место Манојлица утврђују се следећи називи улица и засеока:

1. Зорана Радмиловића

Улица почиње у кп 3346, између кп 3306 и кп 3330, протеже се дуж кп 5632, кп 3166, кп 5598, кп 3042, кп 3018, кп 5627 у којој се и завршава, између кп 5455 и кп 5543, а све у КО Манојлица.

2. Патријарха Павла

Улица почиње од улице Зорана Радмиловића (кп 3166) почиње у кп 5619, између кп 2779 и кп 3196, протеже се дуж кп 5619 у којој се и завршава, између кп 2487 и кп 2555, а све у КО Манојлица.

3. Николе Пашића

Улица почиње од улице Зорана Радмиловића (кп 3166) почиње у кп 5597, између кп 3214 и кп 3238, протеже се дуж кп 5597, кп 3246, кп 3259 у којој се и завршава, између кп 3258 и кп 3261, а све у КО Манојлица.

4. Краља Александра Карађорђевића

Улица почиње од улице Зорана Радмиловића (кп 3166) почиње у кп 5594, између кп 3192 и кп 3190, протеже се дуж кп 3852, кп 3933, кп 5622 у којој се и завршава, између кп 4088 и кп 4305, а све у КО Манојлица.

5. Стефана Првовенчаног

Улица почиње од улице Краља Александра Карађорђевића (кп 5622) почиње у кп 4063, између кп 4062 и кп 4064, протеже се дуж кп 4063 у којој се и завршава, између кп 3996 и кп 3997, а све у КО Манојлица.

6. Јована Дучића

Улица почиње од улице Краља Александра Карађорђевића (кп 5622) почиње у кп 4073/2, између кп 4064 и кп 4085, протеже се дуж кп 4073/2 у којој се и завршава, између кп 3995 и кп 4116, а све у КО Манојлица.

7. Милене Павловић Барили

Улица почиње од улице Зорана Радмиловића (кп 3346) почиње у кп 5605, између кп 3306 и кп 3327, протеже се дуж кп 5605 у којој се и завршава, између кп 358 и кп 1627, а све у КО Манојлица. (обухватити и објекте на кп1543, кп1524).

8. Светог Саве

Улица почиње од улице Милене Павловић Барили (кп 5605) почиње у кп 5615, између кп 1598 и кп 1658, протеже се дуж кп 5615, кп 5616, сече кп 1749, кп 1914, протеже се дуж кп 300 у којој се и завршава, између кп 206 и кп 302, а све у КО Манојлица.

9. Арчибалда Рајса

Улица почиње од улице Милене Павловић Барили (кп 5605) почиње у кп 5610, између кп 360 и кп 1627, протеже се дуж кп 5610 у којој се и завршава, између кп 704 и кп 907, а све у КО Манојлица.

10. Доситеја Обрадовића

Улица је продужетак улице Доситеја Обрадовића (кп 5094, КО Влахово), почиње у кп 5606, између кп 615/3 и кп 635, протеже се дуж кп 5606 у којој се и завршава, између кп 460 и кп 805, а све у КО Манојлица.

Напомена: улица пролази кроз више насељених места.

11. Данила Бате Стојковића

Улица почиње од улице Нарциса (кп 5606) почиње у кп 566, између кп 564 и кп 567/1, пролази кроз кп 566, кп 557, кп 550 у којој се и завршава, између кп 548 и кп 552, а све у КО Манојлица.

Засеок:

1. Стара Струга – засеок се простире унутар површине кп 1009, кп 1012, све у КО Манојлица.

2. Ђоринци - засеок се простире унутар површине кп 1352/1, кп 3589, кп 3587, кп 4829, кп 4828, кп 4832, кп 4833, кп 4835, кп 4836, кп 4839, кп 4838, кп 3671, кп 3542, кп 3547, кп 3562, све у КО Манојлица.

3. Добрич -засеок се простире унутар површине кп 930 (КО Околиште), кп 1943/5, у КО Манојлица.

4. Балуце –засеок се простире унутар површине кп 2301 и кп 2298, а све у КО Манојлица.

Члан 19.

За насељено место Гушевац утврђују се следећи називи улица и засеока:

1. Милоша Обилића

Улица почиње у кп 4576, између кп 3392 и кп 3538/1, протеже се дуж кп 4576, кп 4569 у којој се и завршава, између кп 1251 и кп 2104/2, а све у КО Гушевац.

2. Доситејева

Улица почиње од улице Милоша Обилића (кп 4576), почиње у кп 3265/1, између кп 1053/3 и кп 3323/2, протеже се дуж кп 3265/1, кп 3266/1, кп 3322/1 у којој се и завршава, између кп 3308 и кп 3374, а све у КО Гушевац.

3. Лазе Костића

Улица почиње од улице Милоша Обилића (кп 4576), почиње у кп 1037, између кп 1038 и кп 1024/1, протеже се дуж кп 1037 у којој се и завршава, између кп 1057 и кп 3264/4, а све у КО Гушевац.

4. Никола Тесла

Улица почиње од улице Милоша Обилића (кп 4576), почиње у кп 970, између кп 953 и кп 971, протеже се дуж кп 970, кп 4574, кп 4567 у којој се и завршава, између кп 320 и кп 1021, све у КО Гушевац.

5. Вишњичка

Улица почиње од улице Милоша Обилића (кп 4576), почиње у кп 1071, између кп 1103 и кп 1023, протеже се дуж кп 1071 у којој се и завршава, између кп 1070 и кп 1081, а све у КО Гушевац.

6. Немањина

Улица почиње од улице Милоша Обилића (кп 4576), почиње у кп 4568, између кп 1111 и кп 1112, протеже се дуж кп 4568 у којој се и завршава, између кп 1086 и кп 1180, а све у КО Гушевац.

7. Браћа Југовића

Улица почиње од улице Милоша Обилића (кп 4569), почиње у кп 1210, између кп 1123/2 и кп 1281, протеже се дуж кп 1210, кп 1140, сече кп 1137, кп 1158 у којој се и завршава, између кп 1159 и кп 1156, а све у КО Гушевац.

8. Краља Милана

Улица почиње од улице Милоша Обилића (кп 4569), почиње у кп 280, између кп 306 и кп 1286, протеже се дуж кп 280 у којој се и завршава, између кп 277 и кп 1304, а све у КО Гушевац.

9. Цара Душана

Улица почиње од улице Краља Милана (кп 280), почиње у кп 289, између кп 281 и кп 301,

протеже се дуж кп 289 у којој се и завршава, између кп 263 и кп 291, а све у КО Гушевац.

10. Стевана Сремца

Улица почиње од улице Милоша Обилића (кп 4569), почиње у кп 1300, између кп 1299 и кп 1331, протеже се дуж кп 1300 у којој се и завршава, између кп 1289 и кп 1301, а све у КО Гушевац.

Засеоци:

1. Дел – засеок се простире унутар површине кп 3966, све у КО Гушевац.

2. Под Брег – засеок се простире унутар површине кп 2633, кп 2638, кп 2268, кп 2621, све у КО Гушевац.

Члан 20.

За насељено место Рибаре утврђују се следећи називи улица и засеока:

1. Свете Тројице

Улица почиње у кп 4369, између кп 3541 и кп 3543, протеже се дуж кп 4369 у којој се и завршава, између кп 1971/1 и кп 2045, а све у КО Рибаре.

2. Алекса Шантић

Улица почиње од улице Свете Тројице (кп 4369), почиње у кп 3344, између кп 3302 и кп 3308, протеже се дуж кп 3344 у којој се и завршава, између кп 3345/2 и кп 3327, а све у КО Рибаре.

3. Мајке Југовића

Улица почиње од улице Свете Тројице (кп 4369), почиње у кп 3257/1, између кп 3235 и кп 3308, протеже се дуж кп 3257/1, кп 3257/2 у којој се и завршава, између кп 3250/1 и кп 3258, а све у КО Рибаре.

4. Павла Вујисића

Улица почиње од улице Иво Андрић (кп 4373) почиње у кп 3103, између кп 3104 и кп 3102/1, протеже се дуж кп 3103, кп 3248 у којој се и завршава, између кп 3221 и кп 3214, а све у КО Рибаре.

5. Сунчана

Улица почиње од улице Павла Вујисића (кп 3248), почиње у кп 3586, између кп 3258 и кп 3588, протеже се дуж кп 3586, кп 3604/3 у којој се и завршава, између кп 3603/1 и кп 3604/2, а све у КО Рибаре.

6. Лаза Костић

Улица почиње од улице Павла Вујисића (кп 3248), почиње у кп 3177, између кп 3199 и кп 3198, протеже се дуж кп 3177, кп 3176 у којој се и завршава, између кп 3175 и кп 3174, а све у КО Рибаре.

7. Иво Андрић

Улица почиње у кп 4374, између кп 2062 и кп 2367, протеже се дуж кп 4371, кп 3148, кп 3114, кп 4373, у којој се и завршава, између кп 4356 и кп 3627, а све у КО Рибаре.

8. Омладинска

Улица је продужетак улице Омладинска из насељеног места Ђуринац (кп 100/1, КО Ђуринац), почиње у кп 4385, између кп 538/3 и кп 103/2 (КО Ђуринац), протеже се дуж кп 4385 у којој се и завршава, између кп 87 и кп 2108/1 (КО Жељево), а све у КО Рибаре.

Напомена: улица пролази кроз више насељених места.

9. Војводе Петра Бојовића

Улица је продужетак улице Војводе Петра Бојовића из насељеног места Ђуринац (кп 100/1, КО Ђуринац), почиње у кп 63/1 (КО Ђуринац), између кп 81/1 (КО Ђуринац) и кп 101/1 (КО Ђуринац), протеже се дуж кп 63/1 (КО Ђуринац) у којој се и завршава, између кп 1/2 (КО Рибаре) и кп 76 (КО Ђуринац).

Засеоци:

1. Мртвина - засеок се простире унутар површине кп 3779, све у КО Рибаре.

2. Пловр – засеок се простире унутар површине оивичен кп 3976, кп 3909, кп 3334 (КО Белоиње), кп 3277 (КО Белоиње), све у КО Рибаре.

Напомена: засеок Пловр је заједнички са насељеним местом Белоиње.

3. Смрдан – засеок се простире унутар површине кп 669, кп 684/1, кп 681 све у КО Рибаре.

4. Дубрава – засеок се простире унутар површине кп 843, кп 869, све у КО Рибаре.

5. Старо Жељево – засеок се простире унутар површине кп 226/3, кп 226/1, кп 226/8, све у КО Рибаре.

Члан 21.

За насељено место Грбавче утврђују се следећа имена улица и засеока:

1. Душка Радовића

Улица почиње у кп 8494, између кп 8493/1 и кп 8495, протеже се дуж кп 8494, кп 7963, сече кп 7468, кп 7475, кп 7360, протеже се дуж кп 8909, кп 8857, кп 8853, кп 8846 у којој се и завршава, између кп 1090 и кп 1211, а све у КО Грбавче.

2. Улица Бреза

Улица почиње од улице Душка Радовића (кп 8846) почиње у кп 1323, између кп 1286 и кп 1287, протеже се дуж кп 1323, кп 1330, кп 8847 у којој се и завршава, између кп 1664/3 и кп 1771, а све у КО Грбавче.

3. Вука Караџића

Улица почиње од улице Душка Радовића (кп 8854), почиње у кп 8854, између кп 4271 и кп 4274/2, протеже се дуж кп 8854 у којој се и завршава, између кп 2741 и кп 2717 а све у КО Грбавче.

4. Николе Тесле

Улица почиње од улице Душка Радовића (кп 8854) почиње у кп 8854, између кп 4339/1 и кп 4340, протеже се дуж кп 8854, кп 5059 у којој се и завршава, између кп 5062 и кп 5058/1, а све у КО Грбавче

5. Милоша Обреновића

Улица почиње од улице Николе Тесле (кп 8854), почиње у кп 8868, између кп 4749 и кп 4906, протеже се дуж кп 8868 у којој се и завршава, између кп 4758 и кп 4869, а све у КО Грбавче.

6. Меше Селимовића

Улица почиње од улице Душка Радовића (кп 8857) почиње у кп 4280, између кп 4281 и кп 4276, протеже се дуж кп 4280 у којој се и завршава, између кп 4307/2 и кп 4313/3 а све у КО Грбавче.

7. Бранка Миљковића

Улица почиње од улице Николе Тесле (кп 8854) почиње у кп 4338, између кп 4339/1 и кп 4275, протеже се дуж кп 4338, кп 4275, кп 4946 у којој се и завршава, између кп 4186 и кп 4943, а све у КО Грбавче.

8. Књегиње Милице

Улица почиње од улице Душка Радовића (кп 8857), почиње у кп 8858, између кп 4297 и кп 4213/1, протеже се дуж кп 8858, кп 4936 у којој се и завршава, између кп 4932 и кп 4937, а све у КО Грбавче.

9. Багремова

Улица почиње од улице Николе Тесле (кп 8854), почиње у кп 4963, између кп 4935/8 и кп 4977, протеже се дуж кп 4963, кп 4952 у којој се и завршава, између кп 4951 и кп 4955/5, а све у КО Грбавче.

10. Живојина Мишића

Улица почиње од улице Николе Тесле (кп 8854), почиње у кп 5021, између кп 5022 и кп 5012/2, протеже се дуж кп 5021, кп 5018, кп 5010 у којој се и завршава, између кп 4998 и кп 5019, а све у КО Грбавче.

11. Светог Николе

Улица почиње од улице Николе Тесле (кп 8854), почиње у кп 5034, између кп 5030 и кп 5049, протеже се дуж кп 5034, кп 5010 у којој се и завршава, између кп 4997 и кп 5035, а све у КО Грбавче.

12. Југ Богданова

Улица почиње од улице Душка Радовића (кп 8909), почиње у кп 8859, између кп 4094 и кп 4124, протеже се дуж кп 8859, у којој се и завршава, између кп 4066 и кп 4164, а све у КО Грбавче.

13. Воћарска

Улица почиње од улице Душка Радовића (кп 8909), почиње у кп 8860, између кп 3893 и кп 4098, протеже се дуж кп 8860, кп 5206 у којој се и завршава, између кп 5201 и кп 5207, а све у КО Грбавче.

14. Јосифа Панчића

Улица почиње од улице Воћарска (кп 8860), почиње у кп 3903, између кп 3902 и кп 3914, протеже се дуж кп 3903, у којој се и завршава, између кп 3905/1 и кп 3908, а све у КО Грбавче.

15. Надежде Петровић

Улица почиње од улице Воћарска (кп 8860), почиње у кп 8861, између кп 4062 и кп 3917/2, протеже се дуж кп 8861, кп 8869 у којој се и

завршава, између кп 5287 и кп 5333, а све у КО Грбавче.

16. Васе Пелагића

Улица почиње од улице Надежде Петровић (кп 8861), почиње у кп 4012, између кп 4006 и кп 5296, протеже се дуж кп 4012, у којој се и завршава, између кп 4023 и кп 4024, а све у КО Грбавче.

17. Милунке Савић

Улица почиње од улице Надежде Петровић (кп 8869), почиње у кп 8869, између кп 5298 и кп 5285/4, протеже се дуж кп 8869, у којој се и завршава, између кп 5245 и кп 4050, а све у КО Грбавче.

18. Браће Југовић

Улица почиње од улице Надежде Петровић (кп 8869), почиње у кп 5335, између кп 5285/3 и кп 5334/1, протеже се дуж кп 5335, кп 5408, кп 5394 у којој се и завршава, између кп 5389 и кп 5396, а све у КО Грбавче.

Засеоци:

1. Горанов трап – засеок се простире унутар површине кп 6066, а све у КО Грбавче.

2. Големи габар - засеок се простире унутар површине кп 5507/2, кп 5957, а све у КО Грбавче.

3. Ливаде - засеок се простире унутар површине кп 309/2, а све у КО Грбавче.

4. Под Грамадом – засок се простире унутар површине кп 8420/1, кп 8908/1, а све у КО Грбавче.

Члан 22.

За насељено место Бурдимо утврђују се следећа имена улица и засеока:

1. Вука Караџића

Улица почиње од улице Милоша Обилића (кп 8094), почиње у кп 8094, између кп 5027 и кп 5774, протеже се дуж кп 8094 у којој се и завршава, између кп 6873 и кп 7083, а све у КО Бурдимо.

2. Карађорђева

Улица почиње од улице Вука Караџића (кп 8094), почиње у кп 8098, између кп 5773 и кп 5774, протеже се дуж кп 8098 у којој се и завршава, између кп 6572 и кп 6714, а све у КО Бурдимо.

3. Николе Тесле

Улица почиње од улице Милоша Обилића (кп 8094), почиње у кп 5782, између кп 5795 и кп 5781, протеже се дуж кп 5782, кп 5780, кп 6371 у којој се и завршава, између кп 6517 и кп 6370, а све у КО Бурдимо.

4. Милоша Обилића

Улица почиње од улице Вука Караџића (кп 8094), почиње у кп 8094, између кп 4110 и кп 5791, протеже се дуж кп 8094 у којој се и завршава, између кп 513 и кп 538, а све у КО Бурдимо.

5. Цара Душана

Улица почиње од улице Милоша Обилића (кп 8094), почиње у кп 539, између кп 553 и кп 538,

протеже се дуж кп 539, кп 8093, сече кп 855, кп 867 протеже се дуж кп 8074 у којој се и завршава, између кп 277 и кп 358, а све у КО Бурдимо.

6. Светог Саве

Улица почиње од улице Цара Душана (кп 8024), почиње у кп 8073, између кп 338 и кп 1025, протеже се дуж кп 8073, сече кп 1153/1 у којој се и завршава, између кп 1151 и кп 1153/2, а све у КО Бурдимо.

7. Цара Лазара

Улица почиње од улице Цара Лазара (кп 8094), почиње у кп 8084, између кп 4110 и кп 5027, протеже се дуж кп 8084, кп 8083, кп 4304, кп 8078 у којој се и завршава, између кп 2769 и кп 2772, а све у КО Бурдимо.

8. Његошева

Улица почиње од улице Цара Лазара (кп 8094), почиње у кп 4113, између кп 4110 и кп 5026, протеже се дуж кп 4113, кп 8083, кп 4975 у којој се и завршава, између кп 4145 и кп 4982, а све у КО Бурдимо.

9. Змај Јовина

Улица почиње од улице Његошева (кп 4113), почиње у кп 4113, између кп 5025 и кп 4110, протеже се дуж кп 4113, кп 4111, у којој се и завршава, између кп 4172 и кп 4135, а све у КО Бурдимо.

10. Иве Андрића

Улица почиње од улице Цара Лазара (кп 8084), почиње у кп 8080, између кп 3776 и кп 4306, протеже се дуж кп 8080, кп 3806, кп 8074, кп 8075, кп 1202, кп 8076 у којој се и завршава, између кп 1192 и кп 1225, а све у КО Бурдимо.

11. Кнеза Милоша

Улица почиње од улице Цара Лазара (кп 8078), почиње у кп 2282, између кп 3394 и кп 3547, протеже се дуж кп 2282, кп 8070, у којој се и завршава, између кп 1552 и кп 2480, а све у КО Бурдимо.

12. Николе Пашића

Улица почиње од улице Кнеза Милоша (кп 2282), почиње у кп 8077, између кп 2282 и кп 2283, протеже се дуж кп 8077, кп 2283, у којој се и завршава, између кп 1824/2 и кп 2281, а све у КО Бурдимо.

13. Стевана Синђелића

Улица почиње од улице Цара Лазара (кп 8078), почиње у кп 8071, између кп 2282 и кп 3394, протеже се дуж кп 8071, у којој се и завршава, између кп 2607 и кп 2653, а све у КО Бурдимо.

14. Стевана Сремца

Улица почиње од улице Цара Лазара (кп 8078), почиње у кп 2746, између кп 2748/2 и кп 3260, протеже се дуж кп 2746, кп 2743, кп 3273, сече кп 2736, кп 2713, кп 2701, кп 2654, протеже се дуж кп 8071, кп 2673, кп 2677 у којој се и завршава, између кп 2676 и кп 2687, а све у КО Бурдимо.

15. Лазе Костића

Улица почиње у кп 4789/1, између кп 4785 и кп 4790, протеже се дуж кп 4789/1, кп 8084, кп 4901

у којој се завршава, између кп 4878/2 и кп 4888/1, а све у КО Бурдимом.

16. Бранислава Нушића

Улица почиње од улице Лазе Костића (кп 4901), почиње у кп 4872, између кп 4870 и кп 4879/1, протеже се дуж кп 4872, кп 4768, сече кп 5226, кп 5225/1, протеже се дуж кп 5192, кп 8089, кп 5366, кп 5380 у којој се и завршава, између кп 5390 и кп 5391 а све у КО Бурдимом.

17. Васе Пелагића

Улица почиње од улице Бранислава Нушића (кп 8089), почиње у кп 3112, између кп 3111 и кп 3113, протеже се дуж кп 8086, у којој се и завршава, између кп 2920 и кп 2973, а све у КО Бурдимом.

18. Југ Богданова

Улица почиње од улице Бранислава Нушића (кп 8089), почиње у кп 8088, између кп 5187 и кп 5469, протеже се дуж кп 8088, кп 8092, сече кп 7899, кп 7925 у којој се и завршава, између кп 7903 и кп 7912, а све у КО Бурдимом.

19. Милунке Савић

Улица је продужетак улице Милунке Савић из н.м. Округлица (кп 8092), почиње у кп 8116, између кп 7682/5 и кп 7682/3, протеже се дуж кп 8116, кп 8091, у којој се и завршава, између кп 7568 и кп 652 (КО Округлица), а све у КО Бурдимом.

Напомена: Улица пролази кроз више насељених места

Засеок:

1. Росуља – засеок се простире унутар површине кп 7185, кп 7365, кп 7335, све у КО Бурдимом.

2. Дел - засеок се простире унутар површине кп 5599/1, кп 5601/2, кп 5598/2, кп 5598/1, кп 7440, кп 5133, кп 5134, кп 5129, а све у КО Бурдимом.

Члан 23.

За насељено место Нишевац утврђују се следећа имена улица и засеока:

1. Краља Александра Карађорђевића

Улица почиње од улице Живојина Мишића (кп 5809), почиње у кп 5809, између кп 2583 и кп 2720, протеже се дуж кп 5809, у којој се и завршава, између кп 2241 и кп 2250/3, а све у КО Нишевац.

2. Светог Николе

Улица почиње од улице Краља Александра Карађорђевића (кп 5809), почиње у кп 5816, између кп 2590 и кп 2593, протеже се дуж кп 5816, у којој се и завршава, између кп 2558 и кп 2635, а све у КО Нишевац.

3. Иво Андрић

Улица почиње од улице Светог Николе (кп 5816), почиње у кп 2621/2, између кп 2592 и кп 2622, протеже се дуж кп 2621/2, кп 2611/2 у којој се и завршава, између кп 2599 и кп 2616/1, а све у КО Нишевац.

4. Вука Караџића

Улица почиње од улице Живојина Мишића (кп 5809), почиње у кп 5814, између кп 1105/1 и кп 2580/1, протеже се дуж кп 5814, у којој се и завршава, између кп 1139/1 и кп 2563, а све у КО Нишевац.

5. Живојина Мишића

Улица почиње од улице краља Александра Карађорђевића (кп 5809), почиње у кп 5809, између кп 1033 и кп 2583, протеже се дуж кп 5809, у којој се и завршава, између кп 1008 и кп 1040/1, а све у КО Нишевац.

6. Ђуре Даничића

Улица почиње од улице Вук Караџић (кп 5814), почиње у кп 1107, између кп 1105/3 и кп 1125, протеже се дуж кп 1107, кп 1111 у којој се и завршава, између кп 1110 и кп 1112, а све у КО Нишевац.

7. Надежде Петровић

Улица почиње од улице Живојина Мишића (кп 5809), почиње у кп 5811, између кп 1077/1 и кп 1096/1, протеже се дуж кп 5811, у којој се и завршава, између кп 1140 и кп 2476, а све у КО Нишевац.

8. Арчибалда Рајца

Улица почиње од улице Живојина Мишића (кп 5809), почиње у кп 1073, између кп 1035 и кп 1076, протеже се дуж кп 1073, у којој се и завршава, између кп 1072 и кп 1074/1, а све у КО Нишевац.

9. Милунке Савић

Улица почиње од улице Краља Александра Карађорђевића (кп 5809), почиње у кп 5810/1, између кп 1033 и кп 2720, протеже се дуж кп 5810/1, кп 1044 у којој се и завршава, између кп 1043 и кп 1045/1, а све у КО Нишевац.

10. Стевана Синђелића

Улица почиње од улице Бранислава Нушића (кп 5810/1), почиње у кп 1001, између кп 1000 и кп 1002/1, протеже се дуж кп 1001, кп 1003/1 у којој се и завршава, између кп 1003/2 и кп 1006/2, а све у КО Нишевац.

11. Алексе Шантића

Улица почиње од улице Бранислава Нушића (кп 5809), почиње у кп 5809, између кп 1006/1 и кп 1047/1, протеже се дуж кп 5809, кп 1004/2 у којој се и завршава, између кп 990/1 и кп 1004/3, а све у КО Нишевац.

12. Михајла Пупина

Улица почиње од улице Милунке Савић (кп 5810/1), почиње у кп 5810/2, између кп 1000 и кп 2751, протеже се дуж кп 5810/2, кп 5805, кп 5802 у којој се и завршава, између кп 73 и кп 677, а све у КО Нишевац.

13. Змај Јовина

Улица почиње од улице Михајла Пупина (кп 5805), почиње у кп 5808, између кп 693 и кп 694, протеже се дуж кп 5808, кп 5786, кп 951 у којој се и завршава, између кп 952 и кп 929/1, а све у КО Нишевац.

14. Цара Душана

Улица почиње од улице Михајла Пупина (кп 5805), почиње у кп 5820, између кп 691 и кп 5786, протеже се дуж кп 5820, у којој се и завршава, између кп 3202 и кп 3263/1, а све у КО Нишевац.

15. Милоша Обилића

Улица почиње од улице Цара Душана (кп 5820), почиње у кп 5822, између кп 3133 и кп 3264, протеже се дуж кп 5822, у којој се и завршава, између кп 3262 и кп 3268/2, а све у КО Нишевац.

16. Јована Цвијића

Улица почиње од улице Милоша Обилића (кп 5822), почиње у кп 3216, између кп 3263/2 и кп 3266/2, протеже се дуж кп 3216, кп 5820 у којој се и завршава, између кп 3211 и кп 3218, а све у КО Нишевац.

Засеоци:

1. Чаврљуга – засеок се простире унутар површине кп 2899, све у КО Нишевац.

2. Селиште – засеок се простире унутар површине кп 5488/1, све у КО Нишевац.

3. Тршевине – засеок се простире унутар површине кп 1815, све у КО Нишевац.

4. Голи трап – засеок се простире унутар површине кп 5760/2, све у КО Нишевац.

5. Дел – засеок се простире унутар површине кп 364, кп 454, кп 513, све у КО Нишевац.

Члан 24.

За насељено место Галибабинац утврђују се следећа имена улица и засеока:

1. Николе Пашића

Улица почиње од улице Краљевића Марка (кп 12402), почиње у кп 12401, између кп 12400 и кп 12402, протеже се дуж кп 12401, у којој се и завршава, између кп 5110 и кп 5220, а све у КО Галибабинац.

2. Стевана Синђелића

Улица почиње од улице Доситејева (кп 5299/1), почиње у кп 5299/1, између кп 5025 и кп 5317, протеже се дуж кп 5299/1, у којој се и завршава, између кп 5287 и кп 5299/2, а све у КО Галибабинац.

3. Алексе Шантића

Улица почиње од улице Стевана Синђелића (кп 5299/1), почиње у кп 5039, између кп 5029 и кп 5060, протеже се дуж кп 5039, кп 5059 у којој се и завршава, између кп 5055 и кп 5084, а све у КО Галибабинац.

4. Доситејева

Улица почиње од улице Нушићева (кп 12394), почиње у кп 12394, између кп 4975 и кп 5043, протеже се дуж кп 12394, кп 5299/1 у којој се и завршава, између кп 5016 и кп 5320, а све у КО Галибабинац.

5. Краља Петра Првог

Улица почиње од улице Доситејева (кп 12394), почиње у кп 4315, између кп 4314 и кп 5043, протеже се дуж кп 4315, кп 12395 у којој се и

завршава, између кп 5111 и кп 5196, а све у КО Галибабинац.

6. Нушићева

Улица почиње од улице Доситејева (кп 12394), почиње у кп 12394, између кп 4318 и кп 4319, протеже се дуж кп 12394, у којој се и завршава, између кп 3108 и кп 4274, а све у КО Галибабинац.

7. Краљевића Марка

Улица почиње од улице Доситејева (кп 12394), почиње у кп 4964, између кп 4319 и кп 4971, протеже се дуж кп 4964, кп 12402 у којој се и завршава, између кп 5889 и кп 12400, а све у КО Галибабинац.

8. Лазе Костића

Улица почиње од улице Краљевића Марка (кп 12402), почиње у кп 12402, између кп 4349 и кп 4410, протеже се дуж кп 12402, кп 4365, кп 12393 у којој се и завршава, између кп 3034/2 и кп 3075, а све у КО Галибабинац.

9. Јована Дучића

Улица почиње од улице Лазе Костића (кп 12402), почиње у кп 12402, између кп 4370 и кп 4401, протеже се дуж кп 12402, у којој се и завршава, између кп 3027 и кп 4382, а све у КО Галибабинац.

10. Живојина Мишића

Улица почиње од улице Вука Караџића (кп 4841), почиње у кп 4487, између кп 4424 и кп 4492, протеже се дуж кп 4487, кп 4443 у којој се и завршава, између кп 4427 и кп 4444, а све у КО Галибабинац.

11. Вука Караџића

Улица почиње од улице Краљевића Марка (кп 12402), почиње у кп 4841, између кп 4419/2 и кп 4924, протеже се дуж кп 4841, кп 12405 у којој се и завршава, између кп 4504 и кп 4831, а све у КО Галибабинац.

12. Милоша Обилића

Улица почиње од улице Краљевића Марка (кп 12402), почиње у кп 5374, између кп 4913 и кп 5370, протеже се дуж кп 5374, кп 12407 у којој се и завршава, између кп 5337 и кп 5403, а све у КО Галибабинац.

13. Меше Селимовића

Улица почиње од улице Милоша Обилића (кп 12407), почиње у кп 12407, између кп 4899 и кп 5421, протеже се дуж кп 12407, кп 12406, пролази кроз кп 5464, кп 5751, кп 5405 у којој се и завршава, између кп 5404 и кп 5760, а све у КО Галибабинац.

14. Душка Радовића

Улица почиње од улице Краљевића Марка (кп 12402), почиње у кп 5333, између кп 5328 и кп 5861, протеже се дуж кп 5333, кп 12407 у којој се и завршава, а између кп 5405 и кп 5763, а све у КО Галибабинац.

Засеоци:

1. Дубрава – засеок се простире унутар површине кп 10392, кп 9696, кп 9597, кп 9178, а све у КО Галибабинац.

2. Вртача - засеок се простире унутар површине кп 6960, а све у КО Галибабинац.

3. Мечи до – засеок се простире унутар површине кп 8227, а све у КО Галибабинац.

4. Ковиљак – засеок се простире унутар површине кп 110, кп 6, све у КО Галибабинац.

Члан 25.

За насељено место Шљивовик утврђују се следећа имена улица и засеока:

1. Рада Драинца

Улица почиње од улице Кестенова (кп 5098), почиње у кп 93, између кп 117 и кп 70, протеже се дуж кп 93, кп 36 у којој се и завршава, између кп 33/1 и кп 37, а све у КО Шљивовик.

2. Кестенова

Улица почиње у кп 5098, између кп 931 и кп 955, протеже се дуж кп 5098 у којој се и завршава, између кп 902 и кп 1691, а све у КО Шљивовик.

3. Врело

Улица почиње од улице Мире Алечковић (кп 5095/1), почиње у кп 199, између кп 188/1 и кп 228, протеже се дуж кп 199, у којој се и завршава, између кп 130 и кп 156, а све у КО Шљивовик.

4. Мире Алечковић

Улица почиње од улице Кестенова (кп 5098), почиње у кп 5095/1, између кп 904 и кп 139, протеже се дуж кп 5095/1, кп 5093, у којој се и завршава, између кп 751 и кп 272, а све у КО Шљивовик.

5. 16. Септембра

Улица је продужетак постојеће улице 16. Септембра (кп 6269, КО Сврљиг), почиње у кп 2984/2, између кп 221 и кп 2982/5, протеже се дуж кп 2984/2, кп 135/2 у којој се и завршава, између кп 136/1 и кп 2982/5, а све у КО Шљивовик.

6. Лукавичка

Улица је продужетак постојеће улице Лукавичка (кп 2135, КО Сврљиг), почиње у кп 2135 (КО Сврљиг), између кп 658 (ЛП Сврљиг) и кп 1028 (КО Сврљиг), протеже се дуж кп 2135 (КО Сврљиг), кп 5095/1 у којој се и завршава, између кп 1524 и кп 1590/1, а све у КО Шљивовик. .

7. Мргудова

Улица је продужетак постојеће улице Мргудова (кп 1134, КО Сврљиг), почиње у кп 4686, између кп 1134 (КО Сврљиг) и кп 4685, пролази кроз кп 4686, кп 4609, протеже се дуж кп 4616/4, сече кп 4620, кп 4592, кп 4096, кп 4087 у којој се и завршава, између кп 4083/1 и кп 4099, а све у КО Шљивовик.

Напомена: улица пролази кроз више насељених места.

8. Радетова

Улица је продужетак постојеће улице Радетова (кп 2136, КО Сврљиг), почиње у кп 5103/2, између кп 1131 (КО Сврљиг) и кп 4678,

протеже се дуж кп 5103/2 у којој се и завршава, између кп 2888/5 и кп 4642/1, а све у КО Шљивовик.

Напомена: улица пролази кроз више насељених места.

Засеоци:

1. Тетребица – засеок се простире унутар површине оивичене кп 2897/1, кп 1691, кп 2847, кп 1319 (КО Жељево) све у КО Шљивовик. .

2. Забел – засеок се простире унутар површине оивичене кп 2531, кп 2456/1, кп 2269, кп 2405/1, све у КО Шљивовик.

Члан 26.

За насељеноместо Белоиње утврђују се следећа имена улица и засеока:

1. Карађорђева

Улица почиње у кп 1114, између кп 1115 и кп 1053/3, протеже се дуж кп 1114, кп 1153, кп 4111 у којој се и завршава, између кп 1285 и кп 538, а све у КО Белоиње.

Напомена: улица пролази кроз више насељених места.

2. Иве Андрића

Улица почиње од улице Јосифа Панчића (кп 2808), почиње у кп 2808, између кп 2804/2 и кп 2854, протеже се дуж кп 2808, кп 1153, кп 1548 у којој се и завршава, између кп 1457 и кп 4104, а све у КО Белоиње.

3. Михајла Пупина

Улица почиње у кп 2808, између кп 1511 и кп 2855, протеже се дуж кп 2808, кп 1486, у којој се и завршава, између кп 1491 и кп 2869/2, а све у КО Белоиње.

4. Цара Лазара

Улица почиње од улице Михајла Пупина (кп 2808), почиње у кп 2799, између кп 1593 и кп 2807, протеже се дуж кп 2799, кп 1599, у којој се и завршава, између кп 1598 и кп 1600, а све у КО Белоиње.

5. Хајдук Вељкова

Улица почиње у кп 3041, између кп 3040/1 и кп 3054, протеже се дуж кп 3041, кп 3043, кп 4115/1 у којој се и завршава, између кп 1673 и кп 1675, а све у КО Белоиње.

6. Југ Богданова

Улица почиње од улице Хајдук Вељка (кп 4115/1), почиње у кп 1707, између кп 1726 и кп 1691/1, протеже се дуж кп 1707, кп 4113, у којој се и завршава, између кп 1799/1 и кп 2003/1, а све у КО Белоиње.

7. Његошева

Улица почиње од улице Хајдук Вељка (кп 4115/1), почиње у кп 4114, између кп 1726 и кп 1736, протеже се дуж кп 4114, у којој се и завршава, између кп 2252 и кп 2264/3, а све у КО Белоиње.

8. Крфска

Улица почиње од улице Хајдук Вељка (кп 4115/1), почиње у кп 2685, између кп 1601 и кп 2684, протеже се дуж кп 2685, кп 2686, у којој се и

завршава, између кп 2724 и кп 2788, а све у КО Белоиње.

9. Јосифа Панчића

Улица почиње од улице Хајдук Вељка (кп 3043), почиње у кп 2808, између кп 2722 и кп 3042, протеже се дуж кп 2808, кп 2809, у којој се и завршава, између кп 2811 и кп 2853/1, а све у КО Белоиње.

10. Светог Николе

Улица почиње од улице Хајдук Вељка (кп 4115/1), почиње у кп 2593, између кп 2636 и кп 2642, протеже се дуж кп 2593, у којој се и завршава, између кп 2596 и кп 3067, а све у КО Белоиње.

Засеоци:

1. Дубрава – засеок се простире унутар површине кп 463, кп 305/4 све у КО Белоиње.

2. Камчија – засеок се простире унутар површине кп 1896 све у КО Белоиње.

3. Модро Бучје – засеок се простире унутар површине кп 3356, кп 3405, све у КО Белоиње.

4. Плеш - засеок се простире унутар површине кп 3781, све у КО Белоиње.

5. Пловр- засеок се простире унутар површине кп 3327, КО Белоиње, кп 3910 (КО Рибаре), кп 3975 (КО Рибаре).

Члан 27.

За насељено место Копајкошара утврђују се следећа имена улица и засеока:

1. Зорана Радмиловића

Улица почиње у кп 3563, између кп 1620 и кп 1629, протеже се дуж кп 3563, кп 1753, кп 3570, кп 2108 у којој се и завршава, између кп 2094 и кп 2111, а све у КО Копајкошара.

2. Вука Караџића

Улица почиње од улице Зорана Радмиловића (кп 3563), почиње у кп 2155, између кп 1784 и кп 2156, протеже се дуж кп 2155 у којој се и завршава, између кп 2151 и кп 1813, а све у КО Копајкошара.

3. Милоша Обреновића.

Улица почиње од улице Зорана Радмиловића (кп 3563), почиње у кп 1781, између кп 1769 и кп 1782/1, протеже се дуж кп 1781, у којој се и завршава, између кп 1799 и кп 1780, а све у КО Копајкошара.

4. Меше Селимовића

Улица почиње од улице Зорана Радмиловића (кп 3563), почиње у кп 3565, између кп 1768 и кп 1736, протеже се дуж кп 3565, у којој се и завршава, између кп 2193 и кп 1742, а све у КО Копајкошара.

5. Књегиње Милице

Улица почиње од улице Зорана Радмиловића (кп 3563), почиње у кп 3558, између кп 1769 и кп 1626, протеже се дуж кп 3558, у којој се и завршава, између кп 1603 и кп 1604, а све у КО Копајкошара.

Засеоци:

1. Судвек – засеок се простире унутар површине кп 3130, кп 3156, кп 3018/2, кп 3021, све у КО Копајкошара.

2. Руда пољана – засеок се простире унутар површине оивичене кп 3520, кп 3377, кп 3510/2, кп 3511 све у КО Копајкошара.

3. Рудине – засеок се простире унутар површине оивичене кп 2598, кп 2610, кп 2535, кп 2512 све у КО Копајкошара

4. Главчина- засеок се простире унутар површине оивичене кп 546, кп 210/2, кп 199/1, све у КО Копајкошара

5. Бабиште - засеок се простире унутар површине оивичене кп 29, кп 3552, кп 36, кп 59 све у КО Копајкошара.

6. Цер - засеок се простире унутар површине кп 2412, кп 2411, све у КО Копајкошара.

Члан 28.

За насељено место Гојмановац утврђују се следећа имена улица и засеока:

1. Кнеза Милоша

Улица почиње у кп 1996, између кп 1043 и кп 1333, протеже се дуж кп 1996, кп 1994 у којој се и завршава, између кп 759 и кп 1357, а све у КО Гојмановац.

2. Михајла Пупина

Улица почиње од улице Доситеја Обрадовића (кп 1298), почиње у кп 1998, између кп 1297 и кп 1347, протеже се дуж кп 1998, кп 1374 у којој се и завршава, између кп 1362 и кп 1775, а све у КО Гојмановац.

3. Доситеја Обрадовића

Улица почиње од улице Кнеза Милоша (кп 1996), почиње у кп 1298, између кп 1326/1 и кп 1333, протеже се дуж кп 1298, кп 2006 у којој се и завршава, између кп 1711 и кп 1715, а све у КО Гојмановац.

4. Немањина

Улица почиње од улице Кнеза Милоша (кп 1996), почиње у кп 1996, између кп 1043 и кп 1326/1, протеже се дуж кп 1996, кп 1314 у којој се и завршава, између кп 1307 и кп 1313, а све у КО Гојмановац.

5. Цара Лазара

Улица почиње у кп 1238, између кп 1192/1 и кп 1269, протеже се дуж кп 1238 у којој се и завршава, између кп 1237 и кп 1248, а све у КО Гојмановац.

Засеоци:

1. Дубрава – Дел – засеок се простире унутар површине кп 491, све у КО Гојмановац.

2. Бара - засеок се простире унутар површине кп 1077, све у КО Гојмановац.

Члан 29.

За насељено место Палилула утврђују се следећа имена улица и засеока:

1. Улица Багременова

Улица почиње од улице Нарциса (кп 207), почиње у кп 415, између кп 412 и кп 416, протеже се дуж кп 415, кп 1450, кп 1456/1 у којој се и завршава, између кп 378 и кп 792/1, а све у КО Палилула.

2. Алексе Шантића

Улица почиње од улице Драгана Николића (кп 1446), почиње у кп 1447, између кп 753 и кп 1456/1, протеже се дуж кп 1447, кп 783, кп 789 у којој се и завршава, између кп 795 и кп 3296 (КО Варош), а све у КО Палилула.

Напомена улица Алексе Шантића иде границом насеља тако да је треба отворити у суседном насељеном месту Варош.

3. Нарциса

Улица почиње у кп 207, између кп 111 и кп 418, протеже се дуж кп 207 у којој се и завршава, између кп 122 и кп 333/2, а све у КО Палилула.

4. Милутин Миланковић

Улица почиње у кп 112, између кп 111 и кп 113, протеже се дуж кп 112, кп 454, у којој се и завршава, између кп 93 и кп 425/1, а све у КО Палилула.

5. Драгана Николића

Улица почиње у кп 1446, између кп 1456/1 и кп 588/1, протеже се дуж кп 1446, кп 748, кп 579 у којој се и завршава, између кп 574/1 и кп 1444, а све у КО Палилула.

Засеок:

1. Богданица- засеок се простире унутар површине кп 525, све у КО Палилула.

Члан 30.

За насељено место Лозан утврђују се следећа имена улица и засеока:

1. Ђуре Даничића

Улица почиње у кп 4807, између кп 2666 и кп 2667, протеже се дуж кп 4821 у којој се и завршава, између кп 2633 и кп 2704, а све у КО Лозан.

2. Стефана Немање

Улица почиње од улице Живојина Мишића (кп 4807), почиње у кп 4807, између кп 2131 и кп 2667, протеже се дуж кп 4807, кп 4816 у којој се и завршава, између кп 2116 и кп 2247, а све у КО Лозан.

3. Багременова

Улица почиње од улице Живојина Мишића (кп 4807), почиње у кп 2133, између кп 2114 и кп 2667, протеже се дуж кп 2133, у којој се и завршава, између кп 2112 и кп 2671, а све у КО Лозан.

4. Књегиње Милице

Улица почиње од улице Живојина Мишића (кп 4807), почиње у кп 4807, између кп 2120/1 и кп 2129/2, протеже се дуж кп 4807, у којој се и завршава, између кп 1741 и кп 2878, а све у КО Лозан.

5. Живојина Мишића

Улица почиње од улице Стефана Немање (кп 4807), почиње у кп 4807, између кп 2114 и кп 2129/3, протеже се дуж кп 2117, кп 2090/2, кп 4811 у којој се и завршава, између кп 3313/1 и кп 3315/1, а све у КО Лозан.

6. Никола Тесла

Улица почиње од улице Живојина Мишића (кп 4811), почиње у кп 4812, између кп 2739/1 и кп 2813/1, протеже се дуж кп 4812, кп 3438, прелази преко кп 450, наставља дуж кп 3317/1 у којој се и завршава, између кп 3329 и кп 3339, а све у КО Лозан.

Засеок:

1. Росуља - засеок се простире унутар површине кп 252, кп 310/2 све у КО Лозан.

2. Оградња - засеок се простире унутар површине кп 2715, кп 2714 све у КО Лозан.

Члан 31.

За насељено место Бучум утврђују се следећа имена улица и засеока:

1. Никола Тесла

Улица почиње од улице Светог Николе (кп 3858), почиње у кп 3858, између кп 1242 и кп 1246, протеже се дуж кп 3858, у којој се и завршава, између кп 1168 и кп 1570, а све у КО Бучум.

2. Патријарха Павла

Улица почиње од улице Никола Тесла (кп 3858), почиње у кп 810/1, између кп 810/2 и кп 3858, протеже се дуж кп 810/1, кп 808/1, сече кп 792, протеже се дуж кп 3856, кп 3854 у којој се и завршава, између кп 262 и кп 1500, а све у КО Бучум.

3. Краљевића Марка

Улица почиње од улице Нушићева (кп 3868), почиње у кп 3864, између кп 869 и кп 2500/1, протеже се дуж кп 3864, у којој се и завршава, између кп 816 и кп 965, а све у КО Бучум.

4. Нушићева

Улица почиње од улице Светог Николе (кп 3868), почиње у кп 3868, између кп 897 и кп 2380, протеже се дуж кп 3868, у којој се и завршава, између кп 2464 и кп 2488, а све у КО Бучум.

5. Светог Николе

Улица почиње од улице Никола Тесла (кп 3858), почиње у кп 3858, између кп 810/1 и кп 1242, протеже се дуж кп 3858, кп 3868, кп 3871, кп 1921 у којој се и завршава, између кп 1942 и кп 1943, а све у КО Бучум.

6. Живојина Мишића

Улица почиње од улице Светог Николе (кп 3871), почиње у кп 3870, између кп 2301 и кп 2313, протеже се дуж кп 3870, у којој се и завршава, између кп 2277 и кп 3591, а све у КО Бучум.

Засеок:

1. Османов Дел - засеок се простире унутар површине кп 158, кп 159, кп 166, све у КО Бучум.

Члан 32.

За насељено место Периш утврђујусе следећа имена улица и засеока:

1. Николе Тесле

Улица почиње у кп 5695, између кп 2273/2 и кп 4549/1 (КО Гушевац), протеже се дуж кп 5695, кп 5677 у којој се и завршава, између кп 4406/2 и кп 4416/1, а све у КО Периш.

2. Цара Душана

Улица почиње од улице Николе Тесле (кп 5695), почиње у кп 5689/1, између кп 2181/1 и кп 2267/1, протеже се дуж кп 5689/1, кп 2899, кп 3016, кп 3560/1 у којој се и завршава, између кп 3560/2 и кп 3561, а све у КО Периш.

3. Немањина

Улица почиње од улице Светог Саве (кп 5687/1), почиње у кп 5688, између кп 2196 и кп 3635, протеже се дуж кп 5688, кп 2934 у којој се и завршава, између кп 2930 и кп 3530, а све у КО Периш.

4. Светог Саве

Улица почиње од улице Николе Тесле (кп 5677), почиње у кп 5687/1, између кп 2102/1 и кп 2194, протеже се дуж кп 5687/1, у којој се и завршава, између кп 3796 и кп 4100, а све у КО Периш.

5. Његошева

Улица почиње од улице Николе Тесле (кп 5677), почиње у кп 4127/2, између кп 4127/1 и кп 4185/1, протеже се дуж кп 5686/1, кп 3831, кп 5688, кп 3925, кп 3259 у којој се и завршава, између кп 3246 и кп 3284, а све у КО Периш.

6. Доситејева

Улица почиње од улице Његошева (кп 5686/1), почиње у кп 5686/1, између кп 3832 и кп 4057, протеже се дуж кп 5686/1, кп 4053, кп 5683, у којој се и завршава, између кп 4406/1 и кп 4531, а све у КО Периш.

7. Тимочка

Улица почиње од улице Николе Тесле (кп 5677), почиње у кп 5684, између кп 2036/1 и кп 2043/1, протеже се дуж кп 5684, у којој се и завршава, између кп 4054 и кп 4284, а све у КО Периш.

Засеоци:

1. Уланац - засеок се простире унутар површине кп 5177, кп 5345, кп 5671, све у КО Периш.

Члан 33.

За насељено место Радмировац утврђују се следећа имена улица и засеока:

1. Вука Караџића

Улица почиње у кп 581, између кп 523 и кп 582, протеже се дуж кп 581, кп 3995 у којој се и завршава, између кп 801 и кп 3124, а све у КО Радмировац.

Напомена: улица пролази кроз више насељених места.

2. Карађорђева

Улица почиње од улице Вука Караџића (кп 3995), почиње у кп 898, између кп 862 и кп 899, протеже се дуж кп 898, у којој се и завршава, између кп 890 и кп 911, а све у КО Радмировац.

3. Николе Тесле

Улица почиње од улице Милоша Обилића (кп 3996), почиње у кп 873, између кп 871 и кп 874, протеже се дуж кп 873, у којој се и завршава, између кп 866 и кп 897, а све у КО Радмировац.

4. Милоша Обилића

Улица почиње од улице Вука Караџића (кп 3995), почиње у кп 4011/1, између кп 830/1 и кп 830/2, протеже се дуж кп 4011/1, кп 3996 у којој се и завршава, између кп 911 и кп 939, а све у КО Радмировац.

5. Цара Душана

Улица почиње од улице Вука Караџића (кп 3995), почиње у кп 711, између кп 516 и кп 685, протеже се дуж кп 711, у којој се и завршава, између кп 473 и кп 696, а све у КО Радмировац.

6. Његошева

Улица почиње од улице Змај Јовина (кп 3996), почиње у кп 3996, између кп 596/2 и кп 642, протеже се дуж кп 3996, кп 663 у којој се и завршава, између кп 668 и кп 847/2, а све у КО Радмировац.

7. Змај Јовина

Улица почиње од улице Вука Караџића (кп 3995), почиње у кп 3995, између кп 649 и кп 582, протеже се дуж кп 3995, кп 3996 у којој се и завршава, између кп 568 и кп 599, а све у КО Радмировац.

Засеоци:

1. Бели Брег - засеок се простире унутар површине кп 2019/2, кп 2043, кп 2273, кп 2311 све у КО Радмировац.

2. Дубје - засеок се простире унутар површине кп 1762/1, кп 1767, кп 1784, кп 3338, кп 3798 све у КО Радмировац.

Члан 34.

За насељено место Лабуково утврђују се следећа имена улица и засеока:

1. Лаза Костић

Улица почиње од улице Браће Југовић (кп 4270/1), почиње у кп 4273, између кп 2554 и кп 2649, протеже се дуж кп 4273, у којој се и завршава, између кп 3260 и кп 4038, а све у КО Лабуково.

2. Браће Југовић

Улица почиње у кп 4270/2, између кп 2528 и кп 2529, протеже се дуж кп 4270/2, кп 4270/1 у којој се и завршава, између кп 1662 и кп 1872, а све у КО Лабуково.

3. Стевана Немање

Улица почиње од улице Браће Југовић (кп 4270/1), почиње у кп 2419, између кп 2418 и кп 2427, протеже се дуж кп 2419, у којој се и завршава, између кп 2416 и кп 2420, а све у КО Лабуково.

4. Радивоја Кораћа

Улица почиње од улице Браће Југовић (кп 4270/1), почиње у кп 2317, између кп 1969 и кп 2392, протеже се дуж кп 2317, кп 4271 у којој се и завршава, између кп 2122 и кп 2294, а све у КО Лабуково.

5. Душка Радовића

Улица почиње од улице Браће Југовић (кп 4270/1), почиње у кп 1949, између кп 1909 и кп 1968, протеже се дуж кп 1949, у којој се и завршава, између кп 1927 и кп 1960, а све у КО Лабуково.

Засеоци:

1. Лесовик - засеок се простире унутар површине кп 737, кп 631, све у КО Лабуково.

2. Бели Брег - засеок се простире унутар површине кп 1412, све у КО Лабуково.

3. Цепрњац - засеок се простире унутар површине кп 3182, кп 3159/1, све у КО Лабуково.

Члан 35.

За насељено место Мечји до утврђују се следећа имена улица и засеока:

1. Николе Пашића

Улица почиње у кп 1895, између кп 455 и кп 590, протеже се дуж кп 1895, кп 126, кп 1899 у којој се и завршава, између кп 329 и кп 678, а све у КО Мечји до.

2. Краља Петра првог

Улица почиње од улице Николе Пашића (кп 1895), почиње у кп 617, између кп 618 и кп 622, протеже се дуж кп 617, кп 1894, кп 1905, кп 1903, у којој се и завршава, између кп 796 и кп 826, а све у КО Мечји до.

Засеоци:

1. Дубрава - засеок се простире унутар површине кп 1671, кп 1709, све у КО Мечји до.

2. Поповачки трап - засеок се простире унутар површине кп 1365, све у КО Мечји до.

Члан 36.

За насељено место Околиште утврђују се следећа имена улица и засеока

1. Лаза Костић

Улица почиње од улице Јосифа Панчића (кп 3405), почиње у кп 3405, између кп 1317 и кп 1658, протеже се дуж кп 3405, кп 3402, у којој се и завршава, између кп 2635 и кп 2653, а све у КО Околиште.

2. Мајке Југовића

Улица почиње од улице Радивоја Кораћа (кп 3409), почиње у кп 3409, између кп 2738 и кп 3118/1, протеже се дуж кп 3409, кп 934/1, у којој се и завршава, између кп 934/2 и кп 2966, а све у КО Околиште.

3. Радивоја Кораћа

Улица почиње од улице Лаза Костић (кп 3402), почиње у кп 3409, између кп 2742/1 и кп 2797/1, протеже се дуж кп 3409, кп 3401, сече кп

2886, кп 2911, кп 2938, у којој се и завршава, између кп 2937 и кп 2952/4, а све у КО Околиште.

4. Милоша Обреновића

Улица почиње од улице Лаза Костић (кп 3405), почиње у кп 1738, између кп 1254 и кп 1674, протеже се дуж кп 1738, кп 3408, кп 2323, кп 3407 у којој се и завршава, између кп 2212 и кп 2242, а све у КО Околиште.

5. Рајка Митића

Улица почиње од улице Милоша Обреновића (кп 3408), почиње у кп 3407, између кп 1739 и кп 2091, протеже се дуж кп 3407, у којој се и завршава, између кп 2152/2 и кп 2294/1, а све у КО Околиште.

6. Васе Пелагића

Улица почиње од улице Лаза Костић (кп 3405), почиње у кп 3406, између кп 1274 и кп 1299, протеже се дуж кп 3406, кп 3411, кп 3398 у којој се и завршава, између кп 653 и кп 675, а све у КО Околиште.

7. Мире Алечковић

Улица почиње од улице Лаза Костић (кп 3405), почиње у кп 1660, између кп 1659 и кп 1661, протеже се дуж кп 3404, у којој се и завршава, између кп 16 и кп 1457, а све у КО Околиште.

8. Бранка Миљковића

Улица почиње од улице Лаза Костић (кп 3405), почиње у кп 1655, између кп 1359 и кп 1658, протеже се дуж кп 1655, кп 3403 у којој се и завршава, између кп 59 и кп 65, а све у КО Околиште.

9. Јосифа Панчића

Улица почиње од улице Лаза Костић (кп 3405), почиње у кп 3405, између кп 1317 и кп 1359, протеже се дуж кп 3405, кп 3397 у којој се и завршава, између кп 253 и кп 359, а све у КО Околиште.

Засеоци:

1. Дел - засеок се простире унутар површине кп 602, кп 517, све у КО Околиште.

2. Добрич - засеок се простире унутар површине кп 930 (КО Околиште), кп 1943/5, у КО Манојлица.

Члан 37.

За насељено место Варош утврђују се следећа имена улица и засеока:

1. Павла Вујисића

Улица почиње од улице Радивоја Кораћа (кп 4790), почиње у кп 4790, између кп 2930 и кп 3060, протеже се дуж кп 4790, у којој се и завршава, између кп 2753 и кп 2824/2, а све у КО Варош.

2. Липа

Улица почиње од улице Павла Вујисића (кп 4790), почиње у кп 2809, између кп 2808 и кп 2897, протеже се дуж кп 2809, кп 4797 у којој се и завршава, између кп 2850 и кп 2876, а све у КО Варош.

3. Лаза Костић

Улица почиње од улице Павла Вујисића (кп 4790), почиње у кп 2912, између кп 2898 и кп 2914 , протеже се дуж кп 2912, у којој се и завршава, између кп 2902 и кп 2911 , а све у КО Варош.

4. Иво Андрић

Улица почиње од улице Павла Вујисића (кп 4790), почиње у кп 2940, између кп 2915 и кп 2939 , протеже се дуж кп 2940,кп 3880/1 у којој се и завршава, између кп 3879 и кп 4801/2 , а све у КО Варош.

5. Браће Југовић

Улица почиње од улице Павла Вујисића (кп 4790), почиње у кп 4799, између кп 2952 и кп3055 , протеже се дуж кп 4799,кп 4798 у којој се и завршава, између кп 2961/2 и кп 2961/1, а све у КО Варош.

6. Радивоја Кораћа

Улица почиње од улице Павла Вујисића (кп 4790), почиње у кп 4790, између кп 3061/1 и кп 3866 , протеже се дуж кп 4790, у којој се и завршава, између кп 3046 и кп 3080 , а све у КО Варош.

7. Стевана Немање

Улица почиње од улице Павла Вујисића (кп 4790), почиње у кп 4801/1, између кп 2929 и кп 3866 , протеже се дуж кп 4801/1, у којој се и завршава, између кп 3914 и кп 4173 , а све у КО Варош.

8. Свете Тројице

Улица почиње од улице Стевана Немање (кп 4801/1), почиње у кп 3838, између кп 3832 и кп 3876 , протеже се дуж кп 3838, кп 3839 у којој се и завршава, између кп 3802 и кп 3841 , а све у КО Варош.

9. Алекса Шантић

Улица је продужетак улице Алекса Шантић (кп 789,КО Палилула), почиње у кп 789,(КО Палилула), између кп 3296 и кп 792/1 (КО Палилула) , протеже се дуж кп 789 (КО Палилула), у којој се и завршава, између кп 3296 и кп 795 (КО Палилула) , а све у КО Варош.

Напомена: улица иде границом насеља тако да је треба отворити и у суседном насељеном месту Палилула.

Засеоци:

1. Грдовдан - засеок се простире унутар површине кп 192, кп 195, све у КО Варош .

2. Брејановац - засеок се простире унутар површине кп 305, све у КО Варош .

3. Река - засеок се простире унутар површине кп 3684,кп 3686, кп 3696 све у КО Варош.

4. Саиновац- засеок се простире унутар површине кп 4774,кп 2525, све у КО Варош.

Члан 38.

За насељено место Гулијан утврђују се следећа имена улица и засеока:

1. Васе Пелагића

Улица је продужетак улице Нарциса из насељеног места Округлица (кп 3961,КО Округлица), почиње у кп7217, између кп 1992/5 и кп 2011/ 1 , протеже се дуж кп 7217 у којој се и завршава, између кп 1173/1 и кп 1175/1 (КО Палилула) , а све у КО Гулијан.

Напомена: улица пролази кроз више насељених места.

2. Драгана Николића

Улица почиње од улице Васе Пелагић (кп 7217), почиње у кп 1992/5, између кп 2005/1 и кп 1639 (КО Округлица) , протеже се дуж кп 1992/5, кп 1992/3 у којој се и завршава, између кп 2004 и кп 1626 (КО Округлица) , а све у КО Гулијан.

3. Браће Југовић

Улица почиње од улице Васе Пелагић (кп 7217), почиње у кп 7213, између кп 931/1 и кп 1146/1 , протеже се дуж кп 7213, кп 7214, кп 595, кп 637 у којој се и завршава, између кп 640 и кп 639 , а све у КО Гулијан.

4. Радоја Домановића

Улица почиње у кп 7228, између кп 4365 и кп 4325, протеже се дуж кп 7228, кп 3537, кп 1372, кп 1488 у којој се и завршава између кп 1487 и кп 1489, а све у КО Гулијан.

5. Стевна Синђелића

Улица почиње у кп 7228, између кп 4380 и кп 4325, протеже се дуж кп 7228, у којој се и завршава између кп 4895 и кп 5532/2, а све у КО Гулијан.

6. Марка Краљевића

Улица почиње од улице Стевана Синђелића кп 7228), почиње у кп 4679, између кп 4323 и кп 4677 , протеже се дуж кп 4679, кп 4296, кп 4291, у којој се и завршава, између кп 4065 и кп 4123 , а све у КО Гулијан.

7. Светог Николе

Улица почиње од улице Стевана Синђелића (кп 7228), почиње у кп 7246, између кп 4817 и кп 4966 , протеже се дуж кп 7246, у којој се и завршава, између кп 4805 и кп 4972 , а све у КО Гулијан.

8. Патријарха Павла

Улица почиње од улице Радоја Домановића (кп 7228), почиње у кп 7227, између кп 4365 и кп 4380 , протеже се дуж кп 7227, у којој се и завршава, између кп 3270 и кп 3877/1 , а све у КО Гулијан.

9. Јосифа Панчића

Улица почиње од улице Патријарха Павла (кп 7227), почиње у кп 3263, између кп 3258 и кп 3262 , протеже се дуж кп 3263, кп 3261, кп 7223 у којој се и завршава, између кп4395 и кп 4457 , а све у КО Гулијан.

10. Надежде Петровић

Улица почиње од улице Јосифа Панчића (кп 3261), почиње у кп 3259, између кп 3258 и кп 3260 , протеже се дуж кп 3259, кп 7223 у којој се и

завршава, између кп 3229 и кп 4502 , а све у КО Гулијан.

11. Крфска

Улица почиње од улице Надежде Петровић (кп 7223), почиње у кп 4484, између кп 4430 и кп 4490 , протеже се дуж кп 4484, у којој се и завршава, између кп 4442 и кп 4522 , а све у КО Гулијан.

Засеок:

1. Барје - засеок се простире унутар површине кп 3623, а све у КО Гулијан.

Члан 39.

За насељено место Давидовац утврђују се следећа имена улица и засеока:

1. Вука Караџића

Улица је продужетак улице Вука Караџића из насељеног места Радмировац, (кп 3995, КО Радмировац), почиње у кп 3123, између кп 3122 и кп 3124 , протеже се дуж кп 3123, кп 4734, кп 4729 у којој се и завршава, између кп 2415 и кп 2600 , а све у КО Давидовац 1 .

Напомена: улица пролази кроз више насељених места.

2. Мире Алечковић

Улица почиње од улице Живојина Мишића (кп 4729) почиње у кп 2912, између кп 2631 и кп 2913 , протеже се дуж кп 2912, кп 2923, у којој се и завршава, између кп 2927/3 и кп 2972 , а све у КО Давидовац 1 .

3. Стефана Првовенчаног

Улица почиње од улице Живојина Мишића (кп 4729) почиње у кп 4723, између кп 2365 и кп 2377 , протеже се дуж кп 4723, кп 2097, сече кп 2096 у којој се и завршава, између кп 2101 и кп 2102 , а све у КО Давидовац 1 .

4. Мије Алексића

Улица почиње од улице Стефана Првовенчаног (кп 4723) почиње у кп 2396, између кп 2389 и кп 2397 , протеже се дуж кп 2396, кп 4731, кп 4728 у којој се и завршава, између кп 1985 и кп 2433 , а све у КО Давидовац 1 .

5. Борова

Улица почиње од улице Стефана Првовенчаног (кп 4723) почиње у кп 4733, између кп 2338 и кп 2339/2 , протеже се дуж кп 4733, у којој се и завршава, између кп 2301 и кп 2354 , а све у КО Давидовац 1 .

6. Душка Радовића

Улица почиње од улице Живојина Мишића (кп 4729) почиње у кп 4729, између кп 2356 и кп 3006 , протеже се дуж кп 4729, кп 4724, у којој се и завршава, између кп 2095 и кп 2112 , а све у КО Давидовац 1 .

7. Зорана Радмиловића

Улица почиње од улице Алексе Шантића (кп 4722) почиње у кп 4724, између кп 2246 и кп 3076 , протеже се дуж кп 4724, у којој се и завршава, између кп 2269 и кп 3024 , а све у КО Давидовац 1 .

8. Алексе Шантића

Улица почиње од улице Живојина Мишића (кп 3123) почиње у кп 4722, између кп 3077 и кп 3122 , протеже се дуж кп 4722, у којој се и завршава, између кп 2139 и кп 2204 , а све у КО Давидовац 1 .

Засеоци:

1. Големи дел- засеок се простире унутар површине кп 840, све у КО Давидовац 2 .

2. Дубје - засеок се простире унутар површине кп 1148, кп 1 све у КО Давидовац 2 .

3. Горевина - засеок се простире унутар површине кп 698, све у КО Давидовац 2 .

4. Белесина - засеок се простире унутар површине кп 597, све у КО Давидовац 1 .

5. Рудина - засеок се простире унутар површине кп 844, све у КО Давидовац 1 .

6. Клосарје - засеок се простире унутар површине кп 1077/1, све у КО Давидовац 1 .

7. Габар - засеок се простире унутар површине кп 4534/3, све у КО Давидовац 1 .

Члан 40.

За насељено место Попшица утврђују се следећа имена улица и засеока:

1. Рајка Митића

Улица почиње од улице Алексе Шантића (кп 1969) почиње у кп 3971, између кп 1917 и кп 1967/2 , протеже се дуж кп 3971, кп 1832 у којој се и завршава, између кп 1848 и кп 1841 , а све у КО Попшица.

2. Драгана Николића

Улица почиње од улице Рајка Митића (кп 3971) почиње у кп 1939, између кп 1961 и кп 1937, протеже се дуж кп 1939, у којој се и завршава, између кп 1945 и кп 1956 , а све у КО Попшица.

3. Алекса Шантић

Улица почиње од улице Свете Тројице (кп 1969) почиње у кп 1969, између кп 1950 и кп 1995 , протеже се дуж кп 1969, у којој се и завршава, између кп 1967/2 и кп 2089 , а све у КО Попшица.

4. Свете Тројице

Улица почиње од улице Алексе Шантића (кп 1969) почиње у кп 1969, између кп 1950 и кп 1985/2 , протеже се дуж кп 1969, кп 1644 у којој се и завршава, између кп 1593 и кп 3977 , а све у КО Попшица.

5. Радивоја Кораћа

Улица почиње од улице Свете Тројице (кп 1644) почиње у кп 3977, између кп 1971 и кп 1402 , протеже се дуж кп 3977, кп 1332 у којој се и завршава, између кп 1334 и кп 1363 , а све у КО Попшица.

6. Стевана Немање

Улица почиње од улице Свете Тројице (кп 1969) почиње у кп 1994, између кп 1995 и кп 1985/2 , протеже се дуж кп 1994, кп 3977, кп 2043, кп 1329 у којој се и завршава, између кп 1328 и кп 1338 , а све у КО Попшица.

7. Лаза Костић

Улица почиње од улице Сунчана (кп 1394) почиње у кп 1356, између кп 1355 и кп 1370 , протеже се дуж кп 1356, у којој се и завршава, између кп 1337 и кп 1358 , а све у КО Попшица.

8. Сунчана

Улица почиње од улице Павла Вујисића (кп 3967) почиње у кп 1339, између кп 1462 и кп 1106/1 , протеже се дуж кп 1339, кп 1394, кп 1429/1, кп 3970 у којој се и завршава, између кп 1413 и кп 1556 , а све у КО Попшица.

9. Павла Вујисића

Улица почиње од улице Стевана Немање (кп 1329) почиње у кп 3967, између кп 1106/2 и кп 1338 , протеже се дуж кп 3967, у којој се и завршава, између кп 1080 и кп 1503 , а све у КО Попшица.

10. Светог Николе

Улица почиње од улице Павла Вујисића (кп 3967) почиње у кп 3967, између кп 1101/2 и кп 1092/2, протеже се дуж кп 3967, у којој се и завршава, између кп 695 и кп 702 , а све у КО Попшица.

11. Хајдук Вељкова

Улица почиње између кп 1211 и кп 1133, простире се делом кп 3968 и завршава се између кп 3131 и кп 2924, све у КО Попшица.

Засеоци:

1. Јасење - засеок се простире унутар површине кп 154, све у КО Попшица.

2. Китке - засеок се простире унутар површине кп 3757, све у КО Попшица.

3. Тршевина - засеок се простире унутар површине кп 1720, све у КО Попшица.

Члан 41.

Саставни део ове одлуке је Елаборат уличног система за насељена места на територији општине Сврљиг, израђен од стране Републичког геодетског завода.

Члан 42.

Надзор над спровођењем одредаба ове одлуке врши Одељење за урбанизам, стамбено - комуналне делатности и грађевинарство.

Члан 43.

Ову одлуку доставити Републичком геодетском заводу - Служби за катастар непокретности Сврљиг у року од 15 дана од дана ступања на снагу одлуке, у складу са Уредбом о Адресном регистру ("Службени гласник Републике Србије", број 63/2017).

Члан 44.

Ова одлука ступа на снагу осмог дана од дана објављивања у „Службеном листу Града Ниша“.

I Број: 015-2/2022

У Сврљигу, 10.02.2022. године

СКУПШТИНА ОПШТИНЕ СВРЉИГ

ПРЕДСЕДНИК
Милан Михајловић, с.р.

5.

На основу члана 29. став 1. тачка 3. Закона о смањењу ризика од катастрофа и управљању ванредним ситуацијама („Службени гласник РС“, број 87/2018), члана 7. Уредбе о саставу, начину и организацији рада штабова за ванредне ситуације („Службени гласник РС“, бр. 27/2020), члана 7. Одлуке о организацији и функционисању цивилне заштите на територији општине Сврљиг (“Службени лист Града Ниша”, број 121/2021) и члана 40. Статута општине Сврљиг (“Службени лист Града Ниша”, бр. 21/2019),

Скупштина општине Сврљиг, на седници одржаној 10. фебруара 2022. године, донела је

О Д Л У К У
О ОБРАЗОВАЊУ, САСТАВУ И НАЧИНУ
РАДА ОПШТИНСКОГ
ШТАБА ЗА ВАНРЕДНЕ СИТУАЦИЈЕ
ОПШТИНЕ СВРЉИГ

Члан 1.

Овом одлуком уређује се образовање, састав и начин рада Општинског штаба за ванредне ситуације општине Сврљиг.

Члан 2.

За праћење активности на смањењу ризика од катастрофа и координацију и руковођење у ванредним ситуацијама образује се Штаб за ванредне ситуације за територију општине Сврљиг (у даљем тексту: Општински штаб) у следећем саставу:

За команданта штаба:

1. Мирослав Марковић, председник општине,

- За заменика команданта штаба:

2. Влада Пејчић, заменик председника општине,

- За начелника штаба:

3. Марина Петровић из Ниша, инспектор за планирање и задатке ЦЗ у Управи за ванредне ситуације у Нишу“

- За чланове штаба:

4. Дејана Митић, начелник општинске управе;

5. Ненад Живковић, начелник полицијске станице у Сврљигу;

6. Игор Михајловић, командир ватрогасне станице Сврљиг,

7. Јелена Ђорђевић, директор Центра за социјални рад Сврљиг;

8. Дејан Антић, директор Дома здравља „Др. Љубинко Ђорђевић“ Сврљиг,

9. Јован Ђорђевић, директор „ЈКСП Сврљиг“ Сврљиг,

10. Миодраг Виденовић, директор Електроисток Ниш,

11. Томислав Богдановић, директор Ветеринарске станице Сврљиг,

12. Јовица Божиновић, секретар општинске организације Црвеног крста Сврљиг,

13. Игор Војиновић, капетан прве класе војске Србије, референт за цивилно-војну сарадњу у групи на цивилно-војну сарадњу Б-9 у ВП 4666 Ниш,

14. Вранић Драган, представник општинске организације Црвеног крста Сврљиг,

15. Ђорђевић Срђан, начелник одељења за урбанизам, стамбено комуналне делатности општинске управе општине Сврљиг,

16. Бојан Јовановић, сарадник на пословима одбране, заштите и спасавања Општинске управе општине Сврљиг.

У одсуству члана Општинског штаба за ванредне ситуације истог замењује лице кога он овласти.

Члан 3.

Стручне и административно-техничке послове потребне за рад Општинског штаба врши Одељење за друштвене делатности, општу управу, правне и заједничке послове.

Члан 4.

Надлежност Општинског штаба за ванредне ситуације су:

1. Руководи и координира рад субјеката система смањења ризика од катастрофа и управљања ванредним ситуацијама на спровођењу утврђених задатака;

2. Руководи и координира спровођење мера и задатака цивилне заштите;

3. Разматра процене ризика, планове заштите и спасавања и друга планска документа и даје препоруке за њихово унапређење;

4. Прати стање и организацију система смањења ризика од катастрофа и управљања ванредним ситуацијама и предлаже мере за њихово унапређење;

5. Наређује употребу снага система смањења ризика од катастрофа и управљања ванредним ситуацијама, средстава помоћи и других средстава које се користе у ванредним ситуацијама;

6. Стара се о редовном информисању и обавештавању становништва о ризицима и опасностима и предузетим мерама;

7. Процењује угроженост од настанка ванредне ситуације и доставља предлог за проглашење и укидање ванредне ситуације;

8. Наређује приправност субјеката и снага система смањења ризика од катастрофа и управљања ванредне ситуације;

9. Сарађује са другим штабовима за ванредне ситуације;

10. Ангажује субјекте од посебног значаја;

11. Учествује у организацији и спровођењу мера и задатака обнове, реконструкције и рехабилитације, узимајући у обзир смањење ризика од будућих ванредних ситуација;

12. Израђује предлог годишњег Плана рада и предлог годишњег извештаја о раду и доставља Скупштини на усвајање;

13. Образује стручно-оперативне тимове за извршење специфичних задатака из области заштите и спасавања.

Члан штаба за ванредне ситуације дужан је да се одазове и учествује у обуци.

Члан 5.

Општински штаб за ванредне ситуације поред послова из члана 4. ове одлуке, обавља и следеће послове:

1. Именује поверенике и заменике повереника цивилне заштите;

2. Ставља у приправност и ангажује субјекте од посебног значаја за заштиту и спасавање одређене од стране Општинског већа Сврљиг;

3. Предлаже субјекте од посебног значаја за Општину Сврљиг;

4. Обавља и друге послове у складу са законом.

Члан 6.

Штаб за ванредне ситуације, поред осталих, спроводи активности на разматрању стања спремности за организован одговор на ризике и претње и упознаје се са достигнутим степеном развоја и изградње система заштите и спасавања.

За остваривање функције из става 1. овог члана организује се и спроводи обучавање, оспособљавање и стручно усавршавање.

Обука, оспособљавање и стручно усавршавање чланова штаба организују и

спроводе се у националном и регионалном тренинг центру, на предлог и у сарадњи са надлежном службом.

Члан 7.

Општински штаб за ванредне ситуације доноси пословник о свом раду.

Пословник о раду садржи: начин припремања седница штаба, утврђивање дневног реда, заказивање и вођење седница, начин расправе и одлучивања о доношењу наредби, закључака и препорука.

Члан 8.

Позивање чланова Општинског штаба за ванредне ситуације, ради остваривања његове оперативне функције, налаже командант, а у његовом одсуству заменик команданта или начелник штаба, а на предлог надлежне службе или организационе јединице надлежне службе, односно надлежног органа општинске управе.

Позивање чланова штаба спроводи надлежна служба или организациона јединица надлежне службе.

Члан 9.

У извршавању послова и задатака из своје надлежности, Општински штаб за ванредне ситуације доноси наредбе, закључке и препоруке.

Наредбом се налаже:

1. извршавање задатака, односно мера заштите и спасавања;
2. употреба снага и средстава заштите и спасавања;
3. употреба средстава помоћи и других средстава које се користе у ванредним ситуацијама на својој територији.

Закључком се:

1. утврђује одређени став о питањима из области заштите и спасавања;
2. образује стручно-оперативни тим и оперативни штаб и утврђују његови задаци;
3. процењује угроженост од настанка ванредне ситуације;
4. утврђује мишљење на одређена акта које штаб разматра;
5. одлучује о другим питањима о којима се не одлучује наредбом.

Препоруком се:

1. предлажу мере за побољшање стања и организације заштите и спасавања;
2. предлаже предузимање мера, радњи и поступака којима се умањује ризик од опасности.

Члан 10.

Наредбе Општинског штаба, које се односе на обавезе и задатке органа општинске управе,

посебних организација, привредних друштава и других правних лица, установа и хуманитарних организација дужни су да спроводе њихови руководиоци и да о томе достављају извештаје општинском штабу:

1. стање на угроженом подручју;
2. ефекте и последице које је изазвала елементарна непогода или друга несрећа;
3. стање људских и материјалних капацитета ангажованих на задацима заштите и спасавања;
4. реализацију постављених задатака;
5. потребе за додатним снагама и средствима;
6. друге податке битне са аспекта спровођења мера и задатака заштите и спасавања.

Члан 11.

Ова одлука ступа на снагу осмог дана од дана објављивања у „Службеном листу Града Ниша“.

Број: I 217-66/2021

У Сврљигу, 10.02.2022. године

СКУПШТИНА ОПШТИНЕ СВРЉИГ

ПРЕДСЕДНИК
Милан Михајловић, с.р.

6.

На основу чл. 111. Закона о социјалној заштити («Службени гласник РС», бр. 24/11) и члана 39. став 1. тачка 7), члана 20. став 1. тачка 5. Закона о локалној самоуправи («Службени гласник РС», бр. 129/2007 и 83/2014 – др. закон, 101/2016 – др. Закон, 47/2018 и 111/2021) и члана 40. Статута општине Сврљиг («Сл. лист Града Ниша», бр. 21/2019),

Скупштина општине Сврљиг, на седници одржаној 10. фебруара 2022. године, донела је

О Д Л У К У О ИЗМЕНИ ОДЛУКЕ О ФИНАНСИЈСКОЈ ПОМОЋИ БРАЧНИМ ПАРОВИМА

Члан 1.

Овом одлуком се мења Одлука о финансијској помоћи брачним паровима («Сл. лист Града Ниша», бр. 154/2016), тако што се у члану 2. став 1. тачка 3) бришу речи и да немају брачну или ванбрачну децу пре закључења брака.

Члан 2.

Ова одлука ступа на снагу осмог дана од дана објављивања у “Службеном листу Града Ниша”.

I Број: 183-41/2022

У Сврљигу, 10.02.2022. године

СКУПШТИНА ОПШТИНЕ СВРЉИГ

ПРЕДСЕДНИК

Милан Михајловић, с.р.

7.

На основу члана члана 49. став 3. Закона о јавној својини («Службени гласник РС», бр. 72/2011, 88/2013, 15/2014, 104/2014, 108/2016, 113/2017, 95/2018 и 153/2020), члана 20. став 1. Закона о локалној самоуправи («Службени гласник РС», бр. 129/2007 и 83/2014 – др. закон, 101/2016 – др. закон, 47/2018 и 111/2021) и члана 40. Статута општине Сврљиг («Сл. лист Града Ниша», бр. 21/2019),

Скупштина општине Сврљиг, на седници одржаној 10. фебруара 2022. године, донела је

О Д Л У К У**О ИЗМЕНИ ОДЛУКЕ О ОТУЂЕЊУ И
ДАВАЊУ У ЗАКУП ГРАЂЕВИНСКОГ
ЗЕМЉИШТА****Члан 1.**

Овом одлуком мења се члан 63. став 3. Одлуке о отуђењу и давању у закуп грађевинског земљишта («Сл. лист Града Ниша», бр. 45/2014, 102/2018 и 25/2021), тако да сада гласи:

“Почетни износ за давање у закуп неизграђеног грађевинског земљишта у јавној својини утврђује се као 2,5% од почетне цене за отуђење утврђене у члану 62. ове одлуке, која се множи са бројем година на које се земљиште издаје у закуп“.

Члан 2.

Одлука ступа на снагу даном доношења, а објавиће се у «Службеном листу Града Ниша».

Број: I 463-3/2022

У Сврљигу, 10.02.2022. године

СКУПШТИНА ОПШТИНЕ СВРЉИГ

ПРЕДСЕДНИК

Милан Михајловић, с.р.

8.

На основу члана 110. став 5. Закона о социјалној заштити (“Сл. гласник РС”, број 24/2011), члана 20. став 1. тачка 5. Закона о локалној самоуправи («Службени гласник РС», бр. 129/2007 и 83/2014 – др. закон, 101/2016 – др. Закон, 47/2018 и 111/2021) и члана 40. Статута општине Сврљиг («Сл. лист Града Ниша», бр. 21/2019),

Скупштина општине Сврљиг, на седници одржаној 10. фебруара 2022. године, донела је

О Д Л У К У**О ИЗМЕНИ И ДОПУНИ ОДЛУКЕ О
ПРАВИМА И УСЛУГАМА ИЗ ОБЛАСТИ
СОЦИЈАЛНЕ ЗАШТИТЕ У ОПШТИНИ
СВРЉИГ****Члан 1.**

Овом одлуком се мења и допуњује Одлука о правима и услугама из области социјалне заштите у општини Сврљиг («Сл. лист Града Ниша», бр. 78/2011, 72/2013, 71/2016, 51/2019, 108/2019, 18/2020 и 121/2021), тако што се у члану 10. став 1. после запете додаје следећи текст: “као и уколико стан није оштећен у пожару или елементарним непогодама али због старости или других разлога није функционалан и не испуњава елементарне услове за живот“.

Члан 2.

У члану 11. став 1. бришу се речи три просечне зараде и уместо њих додају речи четири просечне зараде.

Члан 3.

Ова одлука ступа на снагу осмог дана од дана објављивања у “Службеном листу Града Ниша”.

I Број: 55-2/2022

У Сврљигу, 10.02.2022. године

СКУПШТИНА ОПШТИНЕ СВРЉИГ

ПРЕДСЕДНИК

Милан Михајловић, с.р.

9.

На основу члана 40. Статута општине Сврљиг (“Службени лист Града Ниша”, бр. 21/2019),

Скупштина општине Сврљиг, на седници одржаној 10. фебруара 2022. године, донела је

Р Е Ш Е Њ Е
О РАЗРЕШЕЊУ ПРЕДСЕДНИКА
КОМИСИЈЕ ЗА ПРИВРЕДУ И
ПРЕДУЗЕТНИШТВО

I

Разрешава се, Александар Алексић, дужности председника Комисије за привреду и предузетништво.

II

Решење објавити у “Службеном листу Града Ниша”, а исто ступа на снагу даном доношења

I Број: 320-14/2022

У Сврљигу, 10.02.2022. године

СКУПШТИНА ОПШТИНЕ СВРЉИГ

ПРЕДСЕДНИК
Милан Михајловић, с.р.

10.

На основу члана 40. Статута општине Сврљиг (“Службени лист Града Ниша”, бр. 21/2019),

Скупштина општине Сврљиг, на седници одржаној 10. фебруара 2022. године, донела је

Р Е Ш Е Њ Е
О ИЗБОРУ ПРЕДСЕДНИКА КОМИСИЈЕ
ЗА ПРИВРЕДУ И ПРЕДУЗЕТНИШТВО

I

Бира се:

Јелена Ђошић, за председника Комисије за привреду и предузетништво.

II

Мандат изабраног председника траје до истека мандата Скупштине општине Сврљиг.

III

Решење објавити у “Службеном листу Града Ниша”, а исто ступа на снагу даном доношења.

I Број: 320-15/2022

У Сврљигу, 10.02.2022. године

СКУПШТИНА ОПШТИНЕ СВРЉИГ

ПРЕДСЕДНИК
Милан Михајловић, с.р.

11.

На основу члана 46. став 1. Закона о јавним предузећима (“Службени гласник РС”, бр. 15/2016 и 88/2019), члана 72. Одлуке о промени оснивачког акта Јавног предузећа Јавног комуналног - стамбеног предузећа “Сврљиг” Сврљиг ради усклађивања са Законом о јавним предузећима (“Службени лист Града Ниша”, бр. 113/16 и 52/2017-5 исправка), члана 76. Статута Јавног комуналног - стамбеног предузећа “Сврљиг” Сврљиг (“Службени лист Града Ниша”, бр. 154/16 и 52/2017-6 исправка) и члана 40. Статута општине Сврљиг (“Службени лист Града Ниша”, бр. 21/2019),

Скупштина општине Сврљиг, на седници одржаној 10. Фебруара 2022. године, донела је

Р Е Ш Е Њ Е
О ПРЕСТАНКУ ФУНКЦИЈЕ ВРШИОЦА
ДУЖНОСТИ ДИРЕКТОРА ЈАВНОГ
КОМУНАЛНО - СТАМБЕНОГ ПРЕДУЗЕЋА
“СВРЉИГ” СВРЉИГ

I

Јовану Ђорђевићу, дипломираном менаџеру, престаје функција вршиоца дужности директора Јавног комунално - стамбеног предузећа “Сврљиг” Сврљиг, због истека периода на који је именован.

II

Решење објавити у “Службеном листу Града Ниша”, а исто ступа на снагу 17.02.2022. године.

I Број: 023-2/2022

У Сврљигу, 10.02.2022. године

СКУПШТИНА ОПШТИНЕ СВРЉИГ

ПРЕДСЕДНИК
Милан Михајловић, с.р.

12.

На основу члана 52. Закона о јавним предузећима ("Службени гласник РС", бр. 15/2016 и 88/2019), члана 72. Одлуке о промени оснивачког акта Јавног предузећа Јавног комуналног - стамбеног предузећа "Сврљиг" Сврљиг ради усклађивања са Законом о јавним предузећима ("Службени лист Града Ниша", бр. 113/16 и 52/2017-5 исправка), члана 76. Статута Јавног комуналног - стамбеног предузећа "Сврљиг" Сврљиг ("Службени лист Града Ниша", бр. 154/16 и 52/2017-6 исправка) и члана 40. Статута општине Сврљиг ("Службени лист Града Ниша", бр. 21/2019),

Скупштина општине Сврљиг, на седници одржаној 10. фебруара 2022. године, донела је

РЕШЕЊЕ**О ИМЕНОВАЊУ ВРШИОЦА ДУЖНОСТИ
ДИРЕКТОРА ЈАВНОГ КОМУНАЛНО -
СТАМБЕНОГ ПРЕДУЗЕЋА "СВРЉИГ"
СВРЉИГ****I**

Јован Ђорђевић, дипломирани менаџер, именује се за вршиоца дужности директора Јавног комунално - стамбеног предузећа "Сврљиг" Сврљиг, до именовања директора по спроведеном јавном конкурс, најдуже до годину дана од дана именовања.

II

Вршилац дужности директора Јавног комунално - стамбеног предузећа "Сврљиг" Сврљиг има сва права, обавезе и овлашћења која има директор овог предузећа.

III

Ово решење објавити у "Службеном листу Града Ниша", а исто ступа на снагу 17.02.2022. године.

I Број: 023-4/2022

У Сврљигу, 10.02.2022. године

СКУПШТИНА ОПШТИНЕ СВРЉИГ

ПРЕДСЕДНИК

Милан Михајловић, с.р.

13.

На основу члана 29. став 1. тачка 11. Закона о смањењу ризика од катастрофа и управљању ванредним ситуацијама ("Службени гласник РС", број 87/2018) и члана 40. Статута општине Сврљиг ("Службени лист Града Ниша", бр. 21/2019),

Скупштина општине Сврљиг, на седници одржаној 10. фебруара 2022. године, донела је

РЕШЕЊЕ**О УСВАЈАЊУ ГОДИШЊЕГ ИЗВЕШТАЈА
О РАДУ ОПШТИНСКОГ ШТАБА ЗА
ВАНРЕДНЕ СИТУАЦИЈЕ
ОПШТИНЕ СВРЉИГ ЗА 2021. ГОДИНУ****I**

УСВАЈА СЕ Годишњи извештај о раду Општинског штаба за ванредне ситуације општине Сврљиг за 2021. годину.

II

Годишњи извештај о раду Општинског штаба за ванредне ситуације општине Сврљиг за 2021. годину је саставни део решења.

III

Решење објавити у "Службеном листу Града Ниша", а исто ступа на снагу даном доношења.

Број: I 217-1/2022

У Сврљигу, 10.02.2022. године

СКУПШТИНА ОПШТИНЕ СВРЉИГ

ПРЕДСЕДНИК

Милан Михајловић, с.р.

14.

На основу члана 29. став 1. тачка 11. Закона о смањењу ризика од катастрофа и управљању ванредним ситуацијама ("Службени гласник РС", број 87/2018), члана 15. став 4. Уредбе о саставу, начину и организацији рада штабова за ванредне ситуације ("Службени гласник РС", број, 27/2020) и члана 40. Статута општине Сврљиг ("Службени лист Града Ниша", бр. 21/2019),

Скупштина општине Сврљиг, на седници одржаној 10. фебруара 2022. године, донела је

РЕШЕЊЕ**О УСВАЈАЊУ ГОДИШЊЕГ ПЛАНА РАДА
ОПШТИНСКОГ ШТАБА ЗА ВАНРЕДНЕ
СИТУАЦИЈЕ ОПШТИНЕ СВРЉИГ ЗА
2022. ГОДИНУ****I**

УСВАЈА СЕ Годишњи план рада Општинског штаба за ванредне ситуације општине Сврљиг за 2022. годину.

II

Годишњи план рада Општинског штаба за ванредне ситуације општине Сврљиг за 2022. годину је саставни део решења.

III

Решење објавити у "Службеном листу Града Ниша", а исто ступа на снагу даном доношења.

Број: I 217-2/2022
У Сврљигу, 10.02.2022. године

СКУПШТИНА ОПШТИНЕ СВРЉИГ**ПРЕДСЕДНИК**

Милан Михајловић, с.р.

**ОПШТИНСКА ИЗБОРНА
КОМИСИЈА ОПШТИНЕ СВРЉИГ****15.**

На основу члана 25. став 3. Закона о локалним изборима ("Службени гласник РС", бр. 14/2022),

Општинска изборна комисија општине Сврљиг, на седници одржаној 14. фебруара 2022. године, донела је

**ПОСЛОВНИК
ОПШТИНСКЕ ИЗБОРНЕ КОМИСИЈЕ
ОПШТИНЕ СВРЉИГ****I УВОДНЕ ОДРЕДБЕ****Члан 1.**

Овим пословником уређују се питања организације, начина рада и одлучивања Општинске изборне комисије општине Сврљиг (у даљем тексту: Комисија), као и друга питања од значаја за рад Комисије.

Члан 2.

Седиште Комисије је у Сврљигу, ул. Радетова бр. 31, у згради Општине Сврљиг.

Члан 3.

Комисија у свом раду користи два печата са ознаком I и II.

Печати су округлог облика, пречника 32 мм, у средини печата је грб Републике Србије.

У спољном кругу печата исписане су речи "Република Србија", у следећем унутрашњем кругу исписане су речи: "Општина Сврљиг", у следећем унутрашњем кругу исписане су речи "Општинска

изборна комисија". У дну печата исписано је "Сврљиг".

Текст печата исписан је ћириличким писмом.

II САСТАВ КОМИСИЈЕ**Члан 4.**

Комисију чине председник и чланови Комисије у сталном и проширеном саставу.

Члан 5.

Комисију у сталном саставу чине председник, шест чланова, заменик председника и шест заменика чланова које именује Скупштина општине, а у проширеном саставу и по један опуномоћени члан - представник подносиоца проглашене изборне листе, у складу са законом.

Одлука о именовању чланова и заменика чланова Комисије објављује се на веб - презентацији Републичке изборне Комисије и у "Службеном листу града Ниша".

Чланови Комисије имају иста права, обавезе и одговорности за рад Комисије.

Чланови Комисије своја права и дужности остварују активним учешћем у припремању, расправи, одлучивању и спровођењу одлука Комисије.

Мандат сталног састава Комисије престаје када нов сазив скупштине именује нов стални састав Комисије.

Члан 6.

Комисија има секретара кога именује Скупштина општине, на предлог председника Скупштине општине. Секретар учествује у раду Комисије без права одлучивања.

Члан 7.

Председник, чланови Комисије у сталном и проширеном саставу и њен секретар имају заменике.

Председник и секретар Комисије и њихови заменици морају бити дипломирани правници.

Заменик председника, заменик члана и заменик секретара имају иста права и дужности као и председник, чланови и секретар које замењују.

Заменик председника, односно заменик члана, има право гласа само када је одсутан члан којег замењује.

Комисија може да овласти свог члана, односно заменика члана да у име Комисије обавља поједине радње које су у вези са организацијом, припремом и спровођењем избора, односно гласања.

Председник Комисије:

- организује рад Комисије на реализацији послова и задатака из надлежности Комисије,

- сазива седнице Комисије, предлаже дневни ред и председава њеним седницама,
- стара се о примени Пословника о раду Комисије,
- стара се о спровођењу одлука и закључака Комисије,
- представља Комисију пред надлежним домаћим и међународним организацијама и органима,
- потписује акта која Комисија доноси,
- обавља и друге дужности и послове који су утврђени Законом, другим прописима и овим Пословником.

Члан 8.

Члана и заменика члана Комисије у проширеном саставу именује Комисија на предлог подносиоца проглашене изборне листе који мора бити достављен најкасније седам дана пре дана гласања.

Комисија је дужна да донесе Решење о предлогу за именовање члана и заменика члана Комисије у проширеном саставу у року од 24 часа од пријема предлога.

Решење о именовању члана и заменика члана Комисије у проширеном саставу примењује се од наредног дана од дана када је донето.

Члан односно заменик члана Комисије у проширеном саставу који је разрешен, односно којем је функција престала по сили Закона може се променити на захтев подносиоца проглашене изборне листе на чији предлог је именован само док Комисија ради у проширеном саставу.

III НАДЛЕЖНОСТ КОМИСИЈЕ

Члан 9.

Комисија:

- 1) стара се о законитом спровођењу локалних избора;
- 2) организује техничку припрему за локалне изборе;
- 3) објављује роковник за вршење изборних радњи;
- 4) прописује обрасце за спровођење изборних радњи;
- 5) именује, разрешава и констатује престанак функције члана и заменика члана органа за спровођење избора;
- 6) доноси решење којим проглашава, одбацује или одбија да прогласи изборну листу, као и закључак којим налаже подносиоцу изборне листе да отклони недостатке изборне листе;
- 7) доноси решење којим констатује да је повучена проглашена изборна листа;

8) доноси решење којим констатује да место кандидата за одборника на изборној листи остаје празно;

9) одређује бирачка места;

10) обезбеђује изборни материјал за спровођење локалних избора;

11) утврђује облик, изглед и боју гласачких листића и контролног листа за проверу исправности гласачке кутије;

12) утврђује број гласачких листића који се штампа као и број резервних гласачких листића;

13) одобрава штампање гласачких листића и врши надзор над њиховим штампањем;

14) уређује начин примопредаје изборног материјала пре и после гласања;

15) даје информације бирачима о томе да ли је у изводу из бирачког списка евидентирано да су гласали на изборима;

16) доставља податке органима надлежним за прикупљање и обраду статистичких података;

17) одлучује о приговорима у складу са Законом;

18) утврђује на седници прелиминарне резултате локалних избора за сва бирачка места која су обрађена у року од 24 часа од затварања бирачких места;

19) утврђује резултате избора, доноси и објављује укупан извештај о резултатима избора;

20) подноси скупштини извештај о спроведеним изборима;

21) обавља и друге послове предвиђене Законом о локалним изборима, Законом о избору народних посланика и Законом о референдуму и народној иницијативи.

Обрасце који су потребни за подношење изборне листе Комисија прописује у року од три дана од дана када је одлука о расписивању избора ступила на снагу.

Комисија доноси свој Пословник и објављује га на веб - презентацији Републичке изборне комисије и у "Службеном листу града Ниша".

У свом раду Комисија сходно примењује упутства и друге акте Републичке изборне комисије који се односе на избор народних посланика.

IV НАЧИН РАДА

Члан 10.

Комисија ради у сталном и проширеном саставу.

Комисија ради у проширеном саставу од наредног дана од дана када је решење о именовању члана и заменика члана Комисије у проширеном саставу донето па све док укупан извештај о резултатима локалних избора не постане коначан, односно док збирни извештај о резултатима гласања не постане коначан.

Члан 11.

Комисија је самостална у свом раду и ради на основу Закона и других прописа донетих на основу Закона.

Члан 12.

Комисија ради у седницама.

Седницу Комисије сазива председник Комисије на своју иницијативу, водећи рачуна о роковима утврђеним Законом, или кад то предложи најмање трећина чланова Комисије.

У случају да седници не присуствују ни председник ни заменик председника Комисије седницом председава најстарији присутни члан Комисије.

У раду Комисије учествују председник, чланови и секретар Комисије, а у њиховој одсутности или спречености да обављају своју дужност њихови заменици.

Право гласа у Комисији имају председник и чланови Комисије или у њиховом одсуству њихови заменици.

Члан 13.

Позив за седницу Комисије, са предлогом дневног реда, упућује се члановима Комисије и њиховим заменицима електронским путем, телефоном или на други одговарајући начин, најкасније један дан пре дана одређеног за одржавање седнице.

Изузетно позив за седницу Комисије може се упутити и у краћем року.

Члан 14.

Седници Комисије, по позиву председника Комисије, могу присуствовати и представници Општинске управе општине Сврљиг и других органа и организација, чије присуство може бити од значаја за рад Комисије.

По позиву председника Комисије, седници могу присуствовати и друга лица.

Наведена лица могу учествовати у раду Комисије без права одлучивања.

Члан 15.

Комисија ради и пуноважно одлучује, ако на седници присуствује већина њених чланова односно њихових заменика, ако члан није присутан.

Комисија одлучује већином гласова од укупног броја чланова у сталном односно проширеном саставу.

Члан 16.

Ради проучавања појединих питања из свог делокруга, израде предлога аката, извештаја и других докумената, као и обављање појединих изборних радњи, Комисија може формирати радне групе из реда својих чланова.

Члан 17.

Рад Комисије је јаван.

Јавност рада Комисије обезбеђује се давањем саопштења и одржавањем конференција за штампу, а преко председника или заменика председника Комисије или лица које председник одреди.

Одлуке Комисије објављују се на веб презентацији Републичке изборне комисије без одлагања, а најкасније у року од 24 часа од завршетка седнице на којој су одлуке донете и на начин који прописује Републичка изборна комисија.

V ПОСТУПАЊЕ ПО ПРИГОВОРИМА**Члан 18.**

О приговорима који су упућени Комисији, секретар, односно заменик секретара, припремиће за потребе Комисије, најкасније у року од 24 часа од часа пријема приговора, стручно мишљење о начину решавања приговора и на основу тог мишљења, сачиниће нацрт решења или одлуке.

Комисија је дужна да у року од 72 часа од пријема приговора донесе и објави решење о приговору.

Приговор и решење о приговору Комисија објављује на веб-презентацији Републичке изборне комисије.

Против решења Комисије којим је одбачен или одбијен приговор подносилац приговора може поднети жалбу Вишем суду на чијем се подручју налази седиште скупштине у року од 72 часа од објављивања тог решења на веб-презентацији Републичке изборне комисије.

Жалба због тога што у прописаном року није донета одлука о приговору може се поднети у року од 72 часа од истека рока у којем је требало да буде донета одлука о приговору.

Против решења Комисије којим је усвојен приговор подносилац проглашене изборне листе, подносилац изборне листе, политичка странка, одборничка група, кандидат за одборника, бирач и лице чије је име у називу изборне листе или у називу подносиоца изборне листе могу поднети жалбу Вишем суду у року од 72 часа од објављивања тог решења на веб-презентацији Републичке изборне комисије ако им је тиме што је усвојен приговор непосредно повређен правни интерес.

Комисија је дужна да у року од 24 часа од пријема жалбе достави Вишем суду жалбу и све списе тог предмета.

Члан 19.

Комисија на веб - презентацији Републичке изборне комисије објављује сва поднета правна средства и одлуке које су донете по њима.

Члан 20.

У поступку по приговорима, у питањима која нису изричито уређена Законом о локалним изборима и Законом о избору народних посланика, Комисија сходно примењује одредбе Закона о општем управном поступку.

VI ОБЕЗБЕЂИВАЊЕ УСЛОВА ЗА РАД КОМИСИЈЕ**Члан 21.**

Средства за рад органа за спровођење избора, изборни материјал и друге трошкове спровођења локалних избора, обезбеђује општина Сврљиг у свом буџету.

За исплату средстава предвиђених за рад Комисије налогодавци су председник и заменик председника Комисије.

Члан 22.

Председник, чланови комисије и њихови заменици, секретар и заменик секретара имају право на накнаду за рад у Комисији, сходно ангажовању у раду Комисије:

- за присуство свакој седници Комисије имају право на накнаду у висини износа дневнице прописане Одлуком о накнадама одборника, чланова Општинског већа, чланова радних тела и висини путних трошкова одборника и већника ("Службени лист града Ниша", број 33/2013, 72/2013, 15/2015, 102/2015 и 73/2020),

- за рад у Комисији за време одржавања избора висину накнаде и трошкова за рад Комисије одређује Комисија посебном одлуком у складу са расположивим средствима.

Исплата накнаде на основу става 1. алинеја 2. овог члана искључује исплату на основу става 1. алинеја 1. истог члана.

Члан 23.

Услове за рад Комисије обезбеђује Општинска управа општине Сврљиг.

Општинска управа општине Сврљиг пружа неопходну стручну, административну и техничку помоћ при обављању задатака Комисије у складу са Законом.

VII ДОКУМЕНТАЦИЈА О РАДУ КОМИСИЈЕ**Члан 24.**

На седници Комисије води се записник о раду Комисије.

Записник обавезно садржи време и место одржавања седнице, имена присутних чланова Комисије, утврђен дневни ред као и главне податке о раду на седници, нарочито о предлозима о којима се расправљало, са именима

учесника у расправи, о одлукама, закључцима и другим актима који су на седници донети, као и о резултату гласања о појединим питањима.

О вођењу и чувању записника стара се секретар Комисије.

Записник потписују председник и секретар Комисије.

VIII ПРЕЛАЗНЕ И ЗАВРШНЕ ОДРЕДБЕ**Привремено задржавање надлежности
Управног суда****Члан 25.**

Управни суд је на основу члана 97. Закона о локалним изборима ("Сл. гласник РС", 14/2022) надлежан да одлучује по жалби против решења Комисије којим је одлучено по приговору поднетом против донете одлуке, предузете радње и због пропуштања да се донесе одлука, односно предузме радња у спровођењу локалних избора који буду расписани у року од једне године од дана када је овај закон ступио на снагу.

Члан 26.

Питања која се односе на рад Комисије, а која нису уређена овим Пословником, могу се уредити одлуком или закључком Комисије у складу са одредбама закона, других прописа и овог Пословника.

Члан 27.

Ступањем на снагу овог Пословника престаје да важи Пословник Изборне комисије ("Службени лист града Ниша", број 14/2012).

Члан 28.

Овај Пословник о раду Општинске изборне комисије општине Сврљиг ступа на снагу даном доношења, а објављује се на веб-презентацији Републичке изборне комисије и у "Службеном листу града Ниша".

Број: I 013-4/2022

У Сврљигу, 14.02.2022. године

**ОПШТИНСКА ИЗБОРНА КОМИСИЈА
ОПШТИНЕ СВРЉИГ**

ПРЕДСЕДНИК
Биљана Радојковић, с.р.

ОПШТИНА ДОЉЕВАЦ

16.

На основу члан 67. став 1. тачка 7. Закона о локалним изборима („Службени гласник РС“, 14/22) и тачке 1. и 2. Одлуке о распуштању Скупштине општине Доњевац и образовању Привременог органа општине Доњевац („Службени гласник РС“, бр. 13/22),

Привремени орган општине Доњевац, на седници одржаној 9. фебруара 2022. године, донео је

О Д Л У К У**О ПРЕСТАНКУ МАНДАТА ОДБОРНИКА
СКУПШТИНЕ ОПШТИНЕ ДОЉЕВАЦ****I**

УТВРЂУЈЕ СЕ престанак мандата одборника Скупштине општине Доњевац, пре истека времена на које су изабрани, са 04.02.2022.године, због распуштања Скупштине општине Доњевац и то:

Смиљковић Дејану, са Изборне листе Александар Вучић-Зато што волимо Доњевац;

Митровић, Милошу, са Изборне листе Александар Вучић-Зато што волимо Доњевац;

Младеновић Ивици, са Изборне листе Александар Вучић-Зато што волимо Доњевац;

Шпановић Данијели, са Изборне листе Александар Вучић-Зато што волимо Доњевац;

Станојевић Драгану, са Изборне листе Александар Вучић-Зато што волимо Доњевац;

Коцић, Бранки, са Изборне листе Александар Вучић-Зато што волимо Доњевац;

Кулић, Томиславу, са Изборне листе Александар Вучић-Зато што волимо Доњевац;

Миленковић, Драгани, са Изборне листе Александар Вучић-Зато што волимо Доњевац;

Димитријевић Славиши, са Изборне листе Александар Вучић-Зато што волимо Доњевац;

Митић, Небојши, са Изборне листе Александар Вучић-Зато што волимо Доњевац;

Стаменковић Ненаду, са Изборне листе Александар Вучић-Зато што волимо Доњевац;

Здравковић Горици, са Изборне листе Александар Вучић-Зато што волимо Доњевац;

Стојановић Владимиру, са Изборне листе Александар Вучић-Зато што волимо Доњевац;

Јоцић, Горану, са Изборне листе Александар Вучић-Зато што волимо Доњевац;

Стојановић Ивану, са Изборне листе Александар Вучић-Зато што волимо Доњевац;

Илић, Александри, са Изборне листе Александар Вучић-Зато што волимо Доњевац;

Јовановић Ивану, са Изборне листе Александар Вучић-Зато што волимо Доњевац;

Јанковић Тањи, са Изборне листе Александар Вучић-Зато што волимо Доњевац;

Митић Драгану, са Изборне листе Александар Вучић-Зато што волимо Доњевац;

Благојевић Бојану, са Изборне листе Александар Вучић-Зато што волимо Доњевац;

Ђорђевић, Лидији, са Изборне листе Александар Вучић-Зато што волимо Доњевац;

Миловановић Милану, са Изборне листе Александар Вучић-Зато што волимо Доњевац;

Митић Милану, са Изборне листе Александар Вучић-Зато што волимо Доњевац;

Радовановић Дејану, са Изборне листе Александар Вучић-Зато што волимо Доњевац;

Спасић Лазару, са Изборне листе Александар Вучић-Зато што волимо Доњевац;

Гроздановић Николи, са Изборне листе Александар Вучић-Зато што волимо Доњевац;

Миленковић Анити, са Изборне листе Александар Вучић-Зато што волимо Доњевац;

Митић, Саши, са Изборне листе Александар Вучић-Зато што волимо Доњевац;

Момировић Горану, са Изборне листе Александар Вучић-Зато што волимо Доњевац;

Станковић Сањи, са Изборне листе Александар Вучић-Зато што волимо Доњевац;

Ристић Данијели, са Изборне листе Александар Вучић-Зато што волимо Доњевац;

Стошић Марку, са изборне листе Јединствена Србија-Драган Марковић Палма

Ђирић Предрагу, са изборне листе Јединствена Србија - Драган Марковић Палма

Ђорђевић Снежани, са изборне листе Јединствена Србија - Драган Марковић Палма

Стаменковић Драгославу, са изборне листе Јединствена Србија - Драган Марковић Палма

Станковић Драгославу, са изборне листе Ивица Дачић-Социјалистичка партија Србије (СПС), Ивица Дачић,

Стевановић Милану, са изборне листе Ивица Дачић-Социјалистичка партија Србије (СПС), Ивица Дачић,

II

Ову Одлуку објавити у „Службеном листу Града Ниша“

Образложење

У члану 67. став 1. тачка 7. Закона о локалним изборима („Сл.гласник РС“, бр. 14/22), прописано је да одборнику престаје мандат пре истека времена на које је изабран, доношењем Одлуке о распуштању Скупштине.

Одлуком о распуштању Скупштине општине Доњевац и образовању Привременог органа општине Доњевац („Сл.гласник РС“ бр. 13/22), коју је донела Влада Републике Србије,

распуштена је Скупштина општине Дољевац и образован Привремени орган.

Тачком 2. поменуте Одлуке прописано је да се Привремени орган образује за обављање послова из надлежности Скупштине општине и извршних органа општине Дољевац.

Ова Одлука ступила је на снагу 04.02.2022. године. Такође, Решење о именовану председника и чланове Привременог органа општине Дољевац ступило је на снагу даном ступања на снагу Одлуке о распуштању Скупштине општине Дољевац.

Имајући у виду напред наведено, одлучено је као у диспозитиву ове Одлуке.

Упутство о правном средству: Против ове Одлуке може се поднети жалба Управном суду у Београду у року од 7 дана од дана доношења.

Жалба се подноси преко Привременог органа.

020-38

Дана: 09.02.2022. године

ПРИВРЕМЕНИ ОРГАН ОПШТИНЕ ДОЉЕВАЦ

ПРЕДСЕДНИК
ПРИВРЕМЕНОГ ОРГАНА
Горан Љубић, с.р.

17.

На основу тачке 7. Одлуке о распуштању Скупштине општине Дољевац и образовању Привременог органа општине Дољевац ("Службени гласник РС", број 13/22),

Привремени орган општине Дољевац, на првој седници, одржаној дана 9. фебруара 2022. године, донео је

ПОСЛОВНИК ПРИВРЕМЕНОГ ОРГАНА ОПШТИНЕ ДОЉЕВАЦ

I. ОСНОВНЕ ОДРЕДБЕ

Члан 1.

Овим Пословником уређује се организација и начин рада, права, дужности и одговорности чланова Привременог органа општине Дољевац (у даљем тексту: Привремени орган), као и друга питања од значаја за рад Привременог органа.

Ако неко од питања у вези са организацијом и радом привременог органа није уређено овим Пословником, Привремени орган уређује то питање посебном одлуком.

Члан 2.

Привремени орган користи печат Скупштине општине Дољевац у складу

са законом и о влашћењима.

Секретар Привременог органа одговоран је за употребу печата.

Члан 3.

Привремени орган обавља послове из надлежности Скупштине општине Дољевац, председника Општине Дољевац и Општинског већа општине Дољевац, утврђене законом и Статутом општине Дољевац, до конституисања Скупштине општине Дољевац и извршних органа општине Дољевац.

Члан 4.

Рад Привременог органа је доступан јавности.

Јавност се може ограничити и искључити у случајевима предвиђеним законом или када то одлучи привремени орган на предлог председника Привременог органа (у даљем тексту: председник).

II. САСТАВ ПРИВРЕМЕНОГ ОРГАНА

Члан 5.

Привремени орган има председника и четири члана, које је именovala Влада Републике Србије.

Привремени орган представља председник Привременог органа који организује рад Привременог органа, председава његовим седницама стара се о правилној примени одредаба овог пословника и обавља друге послове које му Привремени орган повери.

Председник Привременог органа може да овласти члана Привременог органа, који ће му помагати у извршењу сложених послова, које обавља сагласно Одлуци Владе РС и одлукама Привременог органа и који ће га замењивати у случају његове спречености или одсутности.

Члан 6.

Привремени орган именује секретара Привременог органа, на образложен предлог Председника Привременог органа, већином гласова од укупног броја чланова Привременог органа.

За секретара Привременог органа може бити именовано лице које има стечено високо образовање из научне области правне науке на основним академским студијама у обиму од најмање 240 ЕСПБ, мастер академским студијама, мастер струковним студијама, специјалистичким академским студијама, специјалистичким струковним студијама, односно на основним студијама у трајању од најмање четири године или специјалистичким студијама на факултету, најмање 3 година радног искуства у струци и положен државни стручни испит.

Секретар привременог органа стара се о обављању стручних послова у вези са

сазивањем и одржавањем седница Привременог органа и његових радних тела и руководи административно – правним пословима везаним за њихов рад.

Члан 7.

Председник, чланови и секретар Привременог органа могу бити на сталном раду у општини Дољевац.

Привремени орган посебним актом уређује радноправни статус председника, чланова и секретара Привременог органа.

III. РАДНА ТЕЛА

Члан 8.

За разматрање појединих питања из овог делокруга, Привремени орган може образовати радна тела.

Радно тело чине председник и највише четири члана.

Председника и чланове радних тела именује Привремени орган.

Председник радног тела именује се из реда чланова Привременог органа.

Чланови радних тела Привременог органа могу бити и грађани.

Актом о оснивању Радног тела, одређује се: задатак, састав и број чланова, време на које се оснива или рок за завршетак задатака и уређује обављање стручних и административно техничких послова за то радно тело.

Члан 9.

Радна тела разматрају материјале достављене Привременом органу на одлучивање, пре њиховог разматрања на седници Привременог органа, оцењују целисходност предложених решења и дају мишљење о достављеном материјалу.

На начин рада радних тела Привременог органа сходно се примењују одредбе овог пословника.

IV. ПРИПРЕМАЊЕ СЕДНИЦА ПРИВРЕМЕНОГ ОРГАНА

Члан 10.

О припреми седнице Привременог органа стара се председник Привременог органа уз помоћ секретара.

Припремање материјала за седницу Привременог органа врши Општинска управ Дољевац.

Предлоге аката Општинска управа доставља председнику Привременог органа у циљу сачињавања дневног реда.

Предлози општих и појединачних аката треба да садрже образложење.

Обрзложење мора да садржи правни основ и разлоге за доношење акта и садржај акта. Ако се предлогом акта стварају финансијске обавезе за буџет, образложење садржи и процену износа финансијских средстава за његово спровођење.

Предлози извештаја, анализа и других докумената треба поред објашњења да садрже и закључак који се предлаже привременом органу.

Организациона јединица Општинске управе, која у управном поступку решава о правима и обавезама из изворног делокруга општине у првом степену, благовремено Привременом органу доставља жалбу на првостепено решење или закључак са свим списима који се односе на предмет и предлаже решавање по овим жалбама.

Члан 11.

Предлог дневног реда седнице утврђује председник, који у предлог дневног реда уноси питања из надлежности Скупштине општине, Општинског већа и председника општине.

V. САЗИВАЊЕ И ТОК СЕДНИЦЕ

Члан 12.

Привремени орган ради и одлучује на седницама.

Седнице Привременог органа сазива председник, по потреби.

Седницама Привременог органа председава председник.

У случају одсуства или спречености председника, седнице сазива и њима председава члан Привременог органа којег он овласти (председавајући).

Седница се може одржати и телефонским путем уколико за то постоје оправдани разлози уз вођење посебног записника о свим битним околностима.

Члан 13.

Председник је дужан да сазове седницу на писмени захтев најмање три члана

Привременог органа уз предложени дневни ред у року од пет дана од дана подношења захтева, тако да одржавање седнице буде најкасније у року од седам дана од дана подношења захтева.

Ако председник не сазове седницу, у случајевима из предходног става, седницу може сазвати првопотписани члан Привременог органа у предлогу за сазивање седнице, на начин утврђен овим пословником.

Члан 14.

Седнице Привременог органа сазива председник, по правилу писаним путем.

Позив за седницу садржи место и време одржавања седнице и предлог дневног реда.

Седница Привременог органа сазива се, по правилу најкасније 24 сата пре њеног одржавања.

Уз позив за седницу члановима Привременог органа доставља се и записник са претходне седнице и материјал за предложени дневни ред.

Седница се може сазвати и у крајем року и телефонским путем када председник Привременог органа процени да за то постоје посебни разлози и у том случају материјал за седницу се доставља непосредно пред саму седницу Привременог органа.

Председник Привременог органа одређује коме се поред чланова Привременог органа упућује позив за седницу привременог органа.

VI. ОТВАРАЊЕ СЕДНИЦЕ

Члан 15.

Председник Привременог органа отвара седницу и утврђује да ли постоји кворум потребан за рад.

Седницама председава председник Привременог органа, а у случају његове спречености или одсутности седницом председава члан Привременог органа кога председник овласти.

Привремени орган ради и одлучује на седницама којима присуствује већина од укупног броја чланова Привременог органа.

Ако се на седици констатује да не постоји већина за одлучивање, председавајући одлаже седницу за одређени дан и час са истим дневним редом.

На образложени предлог једног или више чланова Привременог органа, председник Привременог органа може прекинути седницу.

О наставку прекинуте седнице председник Привременог органа ће накнадно писменим путем обавестити чланове Привременог органа.

Члан 16.

На седницу Привременог органа могу се позвати начелник Општинске

управе и руководиоци одељења – обрађивачи аката која се разматрају на седници.

На седници Привременог органа могу бити позвани и представници јавних предузећа, установа, служби и других органа и организација за одређена питања.

Лицима из става 2. овог члана достављају се материјали само за тачке предложеног дневног реда за које су позвани.

Члан 17.

Члан Привременог органа који је спречен да присуствује седници

Привременог органа или из одређених разлога треба да напусти седницу, дужан је да о томе обавести председника, о чему председник обавештава Привремени орган.

Пре утврђивања дневног реда усваја се записник са претходне седнице.

Након усвајања записника са претходне седнице, приступа се утврђивању дневног реда.

Приликом утврђивања дневног реда седнице, чланови Привременог органа могу давати предлоге за измену и допуну предложеног дневног реда, које морају образложити.

О предлозима за измене и допуне предложеног дневног реда не води се претрес.

Ако се предлаже допуна дневног реда члановима Привременог органа се уз предлог за допуну дневног реда обавезно даје и материјал по предложеној допуни.

Привремени орган се изјашњава о сваком предлогу за измену и допуну предложеног дневног реда, као и предлогу дневног реда у целини.

Члан 18.

Након усвајања записника прелази се на тачке дневног реда по утврђеном редоследу.

По свакој тачки дневног реда о којој се расправља и одлучује председник Привременог органа отвара претрес.

Члан 19.

Предлагач акта односно његов обрађивач, може на почетку претреса да изнесе образложење предлога.

Предлагач акта има право да учествује у претресу све до закључења претреса предлога акта, да даје објашњења и износи своје мишљење.

Предлагач акта има право да повуче предлог акта све до завршетка претреса на седници.

Члан 20.

Председник одређује паузу кад утврди недостатак кворума на седници док се кворум не обезбеди, с тим да пауза може трајати најдуже 30 минута. Председник прекида седницу Привременог органа када то, на његов предлог, Привремени орган одлучи.

Члан 21.

Претрес закључује председник, кад утврди да више нема пријављених за учешће у претресу.

По завршеном претресу Привремени орган одлучује о предложеном акту.

VII. ОДЛУЧИВАЊЕ НА СЕДНИЦИ

Члан 22.

Привремени орган одлучује већином гласова од укупног броја чланова.

Привремени орган одлучује, по правилу, јавним гласањем, уколико пословником или посебном одлуком Привременог органа, о томе како ће се гласати по одређеном питању, није одређено да се гласа тајно.

Уколико је на предлог општег акта поднет предлог измене и допуне, прво се гласа о измени и допуни а потом о предлогу акта у целини.

По извршеном гласању, председник гласно констатује:

- да је одлука донета једногласно;
- да је одлука донета већином гласова, уз навођење броја гласова "за", броја гласова "против" и броја гласова "уздржани";
- да одлука није донета, уз навођење броја гласова "за", броја гласова "против" и броја гласова "уздржани".

VIII. ЗАПИСНИК

Члан 23.

О раду на седници Привременог органа води се записник.

Записник садржи: време и место одржавања седнице, име председавајућег, имена присутних и имена одсутних чланова Привременог органа, имена присутних и одсутних позваних лица, дневни ред седнице, резултате гласања по појединим тачкама дневног реда, називе аката донетих односно усвојених на седници, мере изречене у вези одржавања реда на седници, имена учесника у претресу и време завршетка седнице.

На захтев члана Привременог органа који је на седници издвојио мишљење, битни делови његове дискусије уносе се у записник.

За сваку седницу члановима Привременог органа доставља се записник са предходне седнице.

Записник са предходне седнице усваја се пре преласка на дневни ред.

О примедбама на записник одлучује се без претреса.

Записник потписује председник или председавајући и секретар Привременог органа.

Оригинали записника са седнице Привременог органа чува се у архиви Општинске управе.

IX. РЕД ГОВОРА

Члан 24.

На седници Привременог органа сваки члан има право да говори.

Нико не може да говори на седници Привременог органа пре него што добије реч од председника.

Председник даје реч члановима по реду пријављивања.

Време излагања појединог члана по свакој тачки дневног реда траје најдуже 5 минута,

Члану Привременог органа који жели да говори о повреди пословника председник даје реч, а по завршеном излагању предходног говорника.

Члан Привременог органа је дужан да наведе која одредба пословника је повређена, да је цитира и образложи у чему се састоји повреда Пословника.

Председник Привременог органа је дужан да након тога да објашњење.

Ако и после објашњења председника, члан Привременог органа остаје при томе да је Пословник повређен, Привремени орган ће без претреса одлучити о томе гласањем.

Ако члан Привременог органа затражи реч да би исправио навод, који је по његовом мишљењу нетачан или увредљив и затражи лично објашњење, председник му може дати реч– реплику, чим говор заврши лице које је реплику изазвало. Реплика може трајати најдуже два минута.

Говорник на чију изјаву или говор је дата реплика има право одговора на реплику, у трајању од два минута.

X. ПОШТОВАЊЕ ДНЕВНОГ РЕДА

Члан 25.

Говорник може да говори само о питању које је на дневном реду.

Ако се говорник удаљи од дневног реда, председавајући ће га на то опоменути и позвати да се држи дневног реда.

Ако се говорник после другог позива не буде држао дневног реда, председавајући ће му одузети реч.

XI. ОДРЖАВАЊЕ РЕДА НА СЕДНИЦИ

Члан 26.

О реду на седници Привременог органа стара се председник.

За повреду реда на седници председник може изрећи меру упозорења или меру одузимања речи.

Привремени орган може, на предлог председника, да изрекне меру удаљења са седнице.

Председник у току седнице, по властитој процени, одређује паузу ради одмора и консултација.

Члан 27.

Мера упозорења изриче се члану Привременог органа, који својим понашањем нарушава ред на седници (прекидањем говорника, узимањем речи када му није дата и сл.), или поступа супротно одредбама овог пословника.

Мера одузимања речи изриче се члану Привременог органа који нарушава ред а седници, а већ је два пута упозорен на обавезу придржавања реда и одредаба пословника.

Мера удаљења са седнице изриче се члану Привременог органа који и поред изречене мере упозорења односно мере одузимања речи, омета или спречава рад на седници.

Ако се изреченим мерама не може одржати ред на седници, председник ће одредити краћу паузу.

Одредбе о одржавању реда на седници примењује се и на сва друга лица, која присуствују седници Привременог органа.

XII. АКТА КОЈА ДОНОСИ ПРИВРЕМЕНИ ОРГАН**Члан 28.**

Привремени орган, из надлежности Скупштине општине Доњевац, Председника општине и Општинског већа општине Доњевац доноси: одлуке, решења, закључке, наредбе, упутства, препоруке и друга акта и даје аутентична тумачења аката које доноси.

Акта Привременог органа потписује председник односно члан Привременог органа који је председавао седници.

Акта Привременог органа за које је то одређено објављују се у "Службеном листу града Ниша".

О објављивању аката Привременог органа стара се секретар Привременог органа.

Акта Привременог органа чувају се у архиви Општинске управе.

XIII. ПОСТУПАК ЗА ДОНОШЕЊЕ АКТА**Члан 29.**

Право предлагања одлука или другог акта (у даљем тексту: акт) има председник и чланови Привременог органа.

Предлог акта подноси се у облику у коме се акт доноси.

Образложење аката треба да садржи правни основ и разлоге за доношење акта.

Ако се предлогом акта стварају финансијске обавезе за буџет, образложење садржи и процену износа финансијских средстава за његово спровођење са прибављеним мишљењем одељења Општинске управе надлежног за финансије.

Члан 30.

Предлог акта који је достављен Привременом органу председник доставља свим члановима.

Ако предлог није припремљен у складу са Пословником, председник ће наложити обрађивачу да га у одређеном року усклади са одредбама овог пословника.

Уколико обрађивач не поступи по налогу, председник ће одбацити нацрт и о томе извести Привремени орган.

Члан 31.

Предлог за измену и допуну предложеног општег акта подноси се у облику Измене и допуне.

Измена и допуна се може поднети све до почетка седнице.

Измена и допуна се подноси у писаном облику и садржи: назив предлога акта на који се измена и допуна односи, пун текст измена односно допуна предлога који се жели постићи изменама и допунама, образложење са назначеним разлозима за подношење измене и допуне и назив односно потпис подносиоца измена и допуна.

Изузетно, измене и допуне се могу предложити и образложити усмено на самој седници, а до закључења претреса предлога акта, у случају да се акт доноси по хитном поступку.

Члан 32.

Измене и допуне које подноси предлагач акта, као и измене и допуне које је прихватио предлагач, постају саставни део предлога акта.

XIV. ХИТАН ПОСТУПАК**Члан 33.**

Акт се може изузетно донети и по хитном поступку.

По хитном поступку може да се донесе акт којим се уређују само питања и односи настали услед околности које нису могле да се предвиде, а недоношење акта по хитном поступку, могло би да проузрокује штетне последице као и акти из надлежности Општинског већа о којима се одлучује у другостепеном управном поступку.

Предлог да се акт донесе по хитном поступку мора бити образложен.

О предлогу да се акт донесе по хитном поступку, Привремени орган одлучује као о предходном питању, пре утврђивања дневног реда.

Предлог акта који се доноси по хитном поступку, мора се доставити члановима

Привременог органа најкасније до почетка седнице.

Председник Привременог органа, на почетку седнице, одређује време неопходно за упознавање са предлогом акта који се доноси по хитном поступку.

XV. СКРАЋЕНИ ПОСТУПАК

Члан 34.

По скраћеном поступку Привремени орган без претреса одлучује о кадровским, управним предметима и другим појединачним актима на предлог председника.

О свим предлозима аката из скраћеног поступка гласа се у целини – истовремено.

XVI. ПРАВА, ДУЖНОСТИ И ОДГОВОРНОСТИ ЧЛАНА ПРИВРЕМЕНОГ ОРГАНА

Члан 35.

Члан Привременог органа има права и дужности у Привременом органу одређене законом, Одлуком о распуштању Скупштине општине Доњевац и Решењем о образовању Привременог органа општине Доњевац, Статутом Општине Доњевац и овим Пословником.

Члан Привременог органа стиче права и дужности даном именовања од стране Владе Републике Србије.

Члан Привременог органа је дужан да присуствује седницама Привременог органа и учествује у њиховом раду и одлучивању.

Члан 36.

Члан Привременог органа има право да буде редовно, благовремено и тачно обавештаван о питањима која се разматрају и о којима се одлучује на седници Привременог органа, као и о другим питањима чије му је познавање потребно ради вршења дужности.

Члан 37.

Председник, члан и секретар Привременог органа могу бити на сталном раду у општини.

Председник, члан и секретар Привременог органа за обављање дужности у

Привременом органу имају право на плату или накнаду и друга права за време обављања дужности, а у складу са посебним актом Привременог органа.

Привремени орган посебним актом уређује радно правни статус и коефицијенте председника и чланова Привременог органа као и секретара Привременог органа.

XVII. ОБАВЉАЊЕ СТРУЧНИХ И ДРУГИХ ПОСОВА ЗА ПОТРЕБЕ ПРИВРЕМЕНОГ ОРГАНА

Члан 38.

Стручне, административне и друге послове за потребе Привременог органа врши Општинска управа.

Општинска управа је дужна да Привременом органу, на захтев председника

Привременог органа, достави све потребне податке и информације неопходне за рад Привременог органа и извештаје о обављању послова из своје надлежности као и о извршењу обавеза и радних задатака од значаја за рад Привременог органа.

XVIII. ФИНАНСИРАЊЕ ПОСЛОВА ПРИВРЕМЕНОГ ОРГАНА

Члан 39.

Финансирање послова Привременог органа Општине Доњевац, врши се из буџета општине Доњевац.

Наредбодавац за извршење буџета општине Доњевац, до конституисања

Скупштине општине Доњевац и избора извршних органа општине Доњева је председник привременог органа општине Доњевац.

Одређивањеу наредбодавца и налогодаваца за извршење буџета општине Доњевац, одредиће Привремени орган посебном одлуком.

XIX. ПРЕЛАЗНЕ И ЗАВРШНЕ ОДРЕБЕ

Члан 40.

Привремени орган доноси, односно врши Промену пословника већином гласова од укупног броја чланова Привременог органа. Измене и допуне Пословника врше се на исти начин на који се Пословник и усваја.

Члан 41.

Овај Пословник ступа на снагу даном доношења, објављује се у "Службеном листу Града Ниша", а примењиваће се до конституисања новог сазива Скупштине општине Доњевац и избора извршних органа општине, након одржаних избора за одборнике Скупштине општине Доњевац.

Број: 020-27

Дана: 09.02.2022. године

ПРИВРЕМЕНИ ОРГАН ОПШТИНЕ ДОЊЕВАЦ

ПРЕДСЕДНИК ПРИВРЕМЕНОГ ОРГАНА
Горан Љубић, с.р.

18.

На основу Одлуке о распуштању Скупштине општине Дољевац и образовању Привременог органа општине Дољевац („Службени Гласник РС“, број 13/22), Решења о именовању председника и чланова Привременог органа општине Дољевац („Службени Гласник РС“, број 13/22), члана 1. став 1. тачка 2. и члана 9. Закона о платама у државним органима и јавним службама („Службени гласник РС“, број 34/01, 62/06-др.закон, 63/06-испр.др.закон, 116/08-др.закони, 92/11, 99/11-др.закон, 10/13, 55/13, 99/14, 21/16-др.закон, 113/17-др. закон, 95/18-др. закон, 68/19-др. закон, 157/20-др. закон и 123/21-др. закон), члана 2. став 2. алинеја 1. и члана 5. став 1. тачка 3. Уредбе о коефицијентима за обрачун и исплату плата именованих и постављених лица и запослених у државним органима („Службени гласник РС“, број 44/08-пречишћен текст, 2/12, 113/17-др. закон, 23/18, 95/18-др. закон, 86/19-др. закон 157/20-др. закон и 123/21-др. закон)

Привремени орган општине Дољевац, на седници одржаној дана 9. фебруара 2022. године, донео је

О Д Л У К У
О РАДНОПРАВНОМ СТАТУСУ И
КОЕФИЦИЈЕНТУ ЗА ОБРАЧУН И
ИСПЛАТУ ПЛАТЕ И НАКНАДА
ПРЕДСЕДНИКА, СЕКРЕТАРА И ЧЛАНОВА
ПРИВРЕМЕНОГ ОРГАНА ОПШТИНЕ
ДОЉЕВАЦ

Члан 1.

Овом Одлуком уређује се радно правни статус и начин утврђивања коефицијената за обрачун плата, додатака, накнада и осталих примања председника, секретара и чланова Привременог органа општине Дољевац (у даљем тексту: Привремени орган).

Члан 2.

У Привременом органу општине Дољевац, на сталном раду су:

председник Привременог органа - Горан Љубић;

Чланови: Милош Вукотић, Дејан Смиљковић и Срђан Марјановић; секретар Привременог органа - Слађана Јовановић.

Члан 3.

Председник, секретар и чланови Привременог органа који су на сталном раду у овом органу примају плату.

Члан Привременог органа Драгослав Станковић који није на сталном раду у Привременом органу прима посебну накнаду.

Члан 4.

Председник Привременог органа, чланови Привременог органа и секретар по основу рада за свој рад примају плату која се утврђује на основу:

1. основице за обрачун плате (у даљем тексту: основица)
2. коефицијента
3. додатка на плату
4. обавезе које именовано лице плаћа по основу пореза и доприноса за обавезно социјално осигурање из плате, у складу са законом.

Основну плату именованих лица из става 1. овог члана чине производ основице и коефицијента.

Члан 5.

Основицу за обрачун и исплату плата утврђује Влада Републике Србије.

За обрачун и исплате плата председника и чланова Привременог органа примењује се основица за изабрана лица.

За обрачун и исплату плате секретара Привременог органа примењује се основица за постављена лица.

Члан 6.

Именованим лицима из члана 2. став 1. ове одлуке припада додаток на плату у складу са законом.

Основица за обрачун додатка на плату чини основна плата утврђена овом одлуком.

Члан 7.

Утврђује се коефицијент за обрачун и исплату плате председнику и члановима Привременог органа на основу коефицијента за изабрана лица утврђена законом и другим прописима и то:

7,74 за Председника Привременог органа

7,70 за члана Привременог органа

За обрачун и исплату плате секретара Привременог органа примењује се коефицијент и основица за постављена лица (секретара Скупштине општине) у складу са законом, уредбом и другим прописима и то :

- основни коефицијент 14,85
- основни коефицијент из става 2 алинеје 1 увећава се по основу сложености и одговорности послова за додатни коефицијент 9,
- утврђени коефицијент из става 2, алинеје 1 и 2 увећава за 30%.

На основу напред наведеног, за обрачун и исплату плате за секретара Привременог органа утврђује се коефицијент 31,00.

Члан 8.

Члан Привременог органа који функцију обавља волонтерски односно који не остварује права из радног односа по основу рада, припада месечна накнада у виси од 30% од плате утврђене за председника Привременог органа.

Члан 9.

Плате из ове одлуке исплаћују се до 5. у месецу за претходни месец.

Посебна накнада члановима Привременог органа који нису на сталном раду исплаћује се до 5. у месецу за претходни месец.

Члан 10.

Накнаде трошкова (трошкови доласка на посао и повратак са посла, службени пут, употреба сопственог возила у службеним сврхе и др.) и друга примања из ове одлуке исплаћује се према важећим прописима.

Члан 11.

Обрачун и исплата плата именованих лица из члана 2. став 1. ове одлуке вршиће се на основу решења Административне комисије.

Административна комисија донеће појединачна решења у року од 5 дана од дана ступања на снагу ове Одлуке.

Члан 12.

Ова Одлука ступа на снагу даном објављивања у „Службеном листу Града Ниша“, а примењиваће се почев од обрачуна и исплате плате и накнада од 04.02.2022. године, за председника и чланове Привременог органа и почев од 09.02.2022. године, за секретара Привременог органа.

Број: 120-12

У Дољевцу, 09.02.2022.год.

ПРИВРЕМЕНИ ОРГАН ОПШТИНЕ ДОЉЕВАЦ

Председник
Привременог органа
Горан Љубић, с.р.

19.

На основу члана 70. став 5. Закона о запосленима у аутономним покрајинама и јединицама локалне самоуправе („Службени гласник РС“, број 21/16), тачке 1. и 2. Одлуке о распуштању Скупштине општине Дољевац и образовању Привременог органа општине Дољевац („Службени гласник РС“, број 13/22),

Привремени орган општине Дољевац, на седници одржаној дана 9. фебруара 2022. године, донео је

Р Е Ш Е Њ Е
О ПРЕСТАНКУ ДУЖНОСТИ
ПОМОЋНИКА ПРЕДСЕДНИКА
ОПШТИНЕ ДОЉЕВАЦ

1. Утврђује се да је Јовановић Братиславу престала дужност помоћника

председника општине Дољевац, за развој месних заједница 04.02.2022. године, због престанка дужности председника општине Дољевац.

2. Ово решење објавити у „Службеном листу Града Ниша“.

ОБРАЗЛОЖЕЊЕ

Решењем Председника општине Дољевац број 02-265 од 28.12.2018. године, постављен је помоћник председника општине за развој месних заједница. Одлуком о распуштању Скупштине општине Дољевац и образовању Привременог органа општине Дољевац („Сл. гласник РС“ бр.13/22), коју је донела Влада Републике Србије, распуштена је Скупштина општине Дољевац и образован Привремени орган. Ова Одлука ступила је на снагу 04.02.2022. године.

Такође, Решење о именовању председника и чланова Привременог органа општине

Дољевац ступило је на снагу даном ступања наведеног Одлуке.

Тачком 2. поменуте Одлуке прописано је да се Привремени орган образује за обављање послова из надлежности Скупштине општине и извршних органа општине Дољевац.

У складу са чланом 70. став 5. Закона о запосленима у аутономним покрајинама и јединицама локалне самоуправе, којим је предвиђено да се радни однос може засновати и за време чије је трајање унапред одређено на радним местима у кабинету градоначелника, председника општине или председника градске општине, док траје дужност тих изабраних лица (помоћници градоначелника, односно председника општине као и друга лица која заснивају радни однос на радним местима у кабинету), како је председнику општине Дољевац престала дужност председника, то именованом престаје дужност у складу са Законом.

Имајући у виду напред наведено, одлучено је као у диспозитиву овог Решења.

Упутство о правном средству: Против овог Решења може се поднети жалба Управном суду у Београду у року од 7 дана од дана доношења.

Жалба се подноси преко Привременог органа.

Решење доставити: именованом и архиви

Број: 02-30

Дана: 09.02.2022. године

ПРИВРЕМЕНИ ОРГАН ОПШТИНЕ ДОЉЕВАЦ

ПРЕДСЕДНИК
ПРИВРЕМЕНОГ ОРГАНА
Горан Љубић, с.р.

20.

На основу члана 70. став 5. Закона о запосленима у аутономним покрајинама и јединицама локалне самоуправе („Службени гласник РС“, број 21/2016), тачке 1. и 2. Одлуке о распуштању Скупштине општине Дољевац и образовању Привременог органа општине Дољевац („Службени гласник РС“, број 13/22), Привремени орган општине Дољевац, на седници одржаној дана 9. фебруара 2022. године, донео је

Р Е Ш Е Њ Е
О ПРЕСТАНКУ ДУЖНОСТИ
ПОМОЋНИКА ПРЕДСЕДНИКА
ОПШТИНЕ ДОЉЕВАЦ

1. **Утврђује се** да је Марјановић Срђану престала дужност помоћника председника општине Дољевац за развој инфраструктуре, 04.02.2022. године, због престанка дужности председника општине Дољевац.

2. Ово решење објавити у „Службеном листу Града Ниша“.

ОБРАЗЛОЖЕЊЕ

Решењем Председника општине Дољевац број 02-266 од 28.12.2018. године, постављен је помоћник председника општине за развој инфраструктуре. Одлуком о распуштању Скупштине општине Дољевац и образовању Привременог органа општине Дољевац („Сл. гласник РС“ бр.13/22), коју је донела Влада Републике Србије, распуштена је Скупштина општине Дољевац и образован Привремени орган. Ова Одлука ступила је на снагу 04.02.2022. године.

Такође, Решење о именовану председника и чланова Привременог органа општине Дољевац ступило је на снагу даном ступања наведене Одлуке.

Тачком 2. поменуте Одлуке прописано је да се Привремени орган образује за обављање послова из надлежности Скупштине општине и извршних органа општине Дољевац.

У складу са чланом 70. став 5. Закона о запосленима у аутономним покрајинама и јединицама локалне самоуправе, којим је предвиђено да се радни однос може засновати и за време чије је трајање унапред одређено на радним местима у кабинету градоначелника, председника општине или председника градске општине, док траје дужност тих изабраних лица (помоћници градоначелника, односно председника општине као и друга лица која заснивају радни однос на радним местима у кабинету), како је председнику општине Дољевац

престала дужност председника, то именованом престаје дужност у складу са Законом.

Имајући у виду напред наведено, одлучено је као у диспозитиву овог Решења.

Упутство о правном средству: Против овог Решења може се поднети жалба Управном суду у Београду у року од 7 дана од дана доношења.

Жалба се подноси преко Привременог органа.

Решење доставити: именованом и архиви

Број: 02-29

Дана: 09.02.2022. године

ПРИВРЕМЕНИ ОРГАН ОПШТИНЕ ДОЉЕВАЦ

ПРЕДСЕДНИК
ПРИВРЕМЕНОГ ОРГАНА
Горан Љубић, с.р.

21.

На основу тачке 1. и 2. Одлуке о распуштању Скупштине општине Дољевац и образовању Привременог органа општине Дољевац („Службени гласник РС“, број 13/22) и Решења о именовану председника и чланова Привременог органа општине Дољевац („Службени Гласник РС“, број 13/22),

Привремени орган општине Дољевац на седници одржаној дана 9. фебруара 2022. године, донео је

Р Е Ш Е Њ Е
О ПРЕСТАНКУ ДУЖНОСТИ
ПРЕДСЕДНИКА И ЧЛАНОВА СТАЛНИХ
РАДНИХ ТЕЛА У СКУПШТИНИ ОПШТИНЕ
ДОЉЕВАЦ

Члан 1.

Због распуштања Скупштине општине Дољевац, престаје дужност председника и чланова сталних радних тела Скупштине општине Дољевац, на дан 04.02.2022. године и то:

1. Комисија за прописе и административно мандатна питања:

Данијела Тошић, председник, Горан Јоцић, Перица Тошић, Иван Николић, Станимир Илић, чланови.

2. Комисија за представке и жалбе:

Драган Марјановић, председник, Горан Спасић, Славиша Здравковић, Ивица Цекић, Љиљана Вукић, чланови

3. Комисија за урбанизам, грађевинарство и комуналне делатности:

Милан Станковић, председник, Вид Којић, Драгослав Јовић, Драгослав Миленковић, Владимир Петровић,

4. Комисија за пољопривреду и село:

Звонко Нешић, председник, Саша Стаменковић, Бојан Ђорђевић, Мирослав Стојановић, Бранко Маринковић, чланови.

5. Комисија за одликовања:

Јовица Станковић, председник, Данијела Ђорђевић, Мирослав Цветковић, Сузана Илић, Света Милојковић, чланови

6. Комисија за социјалну заштиту

Бојан Ђорђевић, председник, Владимир Стојановић, Драгица Миловановић, Никола Марјановић, Саша Павловић, чланови.

7. Комисија за родну равно правност:

Јелена Илић, председник, Драгана Миленковић, Неда Јовановић, Игор Микић, Александра Мичић, чланови.

8. Комисија за омладину и спорт

Јелена Илић, председник, Дејан Тодоровић, Дејан Ранковић, Александар Живковић, Игор Марковић, чланови.

Члан 2.

Ово Решење објавити у „Службеном листу Града Ниша“.

Број: 02-33

У Дољевцу, 09.02.2022године

ПРИВРЕМЕНИ ОРГАН ОПШТИНЕ ДОЉЕВАЦ

ПРЕДСЕДНИК
ПРИВРЕМЕНОГ ОРГАНА
Горан Љубић, с.р.

22.

На основу тачке 4. став 3. Одлуке о распуштању Скупштине општине Дољевац и образовању Привременог органа општине Дољевац („Службени гласник РС“, број 13/22) и Решења о именовању председника и чланова Привременог органа општине Дољевац („Службени гласник РС“, број 13/22),

Привремени орган општине Дољевац, на седници одржаној дана 9. фебруара 2022. године донео је

Р Е Ш Е Њ Е

**О ИМЕНОВАЊУ СЕКРЕТАРА
ПРИВРЕМЕНОГ ОРГАНА
ОПШТИНЕ ДОЉЕВАЦ**

1. Именује се Слађана Јовановић, дипл. правник за секретара Привременог органа општине Дољевац.

2. Ово решење објавити у „Службеном листу града Ниша“.

Образложење

Чланом 4. став 3. Одлуке о распуштању Скупштине општине Дољевац и образовању Привременог органа општине Дољевац („Сл. гласник РС“, бр. 13/22), прописано је да Привремени орган именује секретара Привременог органа. Образложен предлог за секретара Привременог органа општине Дољевац дао је председник Привременог органа општине Дољевац. Предложени кандидат, Слађана Јовановић рођена је 27.04.1968. године у Шарлинцу. Завршила је гимназију Стеван Сремац у Нишу. Дипломирала на Правном факултету, Универзитета у Нишу, испит судије за прекршаје положила је 1997. године. Радни однос први пут је засновала 1994. године у Општинском суду за прекршаје у Ражњу у својству приправника, 1997. године засновала је радни однос у Општини Ражањ као секретар Скупштине општине и секретар Општинске управе. Године 2004. засновала је радни однос у Општинској управи општине Дољевац као начелник Одељења за општу управу и ванпривредне делатности. У току 2006. године пар месеци била је секретар Скупштине општине Дољевац, након тога обављала послове просветног инспектора. Од 21.05.2012. године вршила је функцију Секретара Скупштине општине Дољевац.

Имајући у виду све наведено, Привремени орган општине Дољевац је одлучио да за секретара Привременог органа општине Дољевац именује Слађану Јовановић, дипломираног правника из Ниша, која ће ову функцију обављати одговорно и квалитетно.

Имајући у виду напред наведено, одлучено је као у диспозитиву овог Решења.

Упутство о правном средству: Против овог Решења може се поднети жалба Управном суду у Београду у року од 7 дана од дана доношења.

Жалба се подноси преко Привременог органа.

РЕШЕЊЕ ДОСТАВИТИ:

- именованој
- архиви

Број: 02-28

У Дољевцу, 09.02.2022.године

ПРИВРЕМЕНИ ОРГАН ОПШТИНЕ ДОЉЕВАЦ

ПРЕДСЕДНИК
ПРИВРЕМЕНОГ ОРГАНА
Горан Љубић, с.р.

23.

На основу тачке 1. и 2. Одлуке о распуштању Скупштине општине Дољевац и образовању Привременог органа општине Дољевац („Службени гласник РС“, број 13/22) и Решења о именовану председника и чланова Привременог органа општине Дољевац („Службени Гласник РС“, број 13/22),

Привремени орган општине Дољевац, на седници одржаној дана 9. фебруара 2022. године донео је

РЕШЕЊЕ**О ПРЕСТАНКУ МАНДАТА СЕКРЕТАРА
СКУПШТИНЕ ОПШТИНЕ ДОЉЕВАЦ**

1. Утврђује се да је Слађани Јовановић, дипл. правници из Ниша, престао мандат секретара Скупштине општине Дољевац, са 04.02.2022.године, због распуштања Скупштине општине Дољевац.

2. Ово решење објавити у „Службеном листу Града Ниша“.

Образложење

Одлуком Скупштине општине Дољевац 02-259 од 27.12.2018. године, постављена је секретарка Скупштине општине Дољевац. Одлуком о распуштању Скупштине општине Дољевац и образовању Привременог органа општине Дољевац („Сл. гласник РС“ бр.13/22), коју је донела Влада Републике Србије, распуштена је Скупштина општине Дољевац и образован Привремени орган. Ова Одлука ступила је на снагу 04.02.2022. године. Такође, Решење о именовану председника и чланова Привременог органа општине Дољевац ступило је на снагу даном ступања наведене Одлуке.

Тачком 2. поменуте Одлуке прописано је да се Привремени орган образује за обављање послова из надлежности Скупштине општине и извршних органа општине Дољевац. Имајући у виду напред наведено, одлучено је као у диспозитиву овог Решења.

Упутство о правном средству: Против овог решења може се поднети жалба Управном суду у Београду у року од 7 дана од дана доношења.

Жалба се подноси преко Привременог органа.

РЕШЕЊЕ ДОСТАВИТИ:

- именованој
- архиви

Број: 02-34

У Дољевцу, 09.02.2022. године

ПРИВРЕМЕНИ ОРГАН ОПШТИНЕ ДОЉЕВАЦ

ПРЕДСЕДНИК ПРИВРЕМЕНОГ ОРГАНА
Горан Љубић, с.р.

24.

На основу члана 51. Закона о локалној самоуправи ("Сл. гласник РС", бр. 129/07, 83/14 – др.закон и 101/16 – др.закон, 47/18 и 101/21-др. закон), тачке 1 и 2. Одлуке о распуштању Скупштине општине Дољевац и образовању Привременог органа општине Дољевац ("Службени гласник РС", бр. 13/22) и Решења о именовану председника и чланова Привременог органа општине Дољевац ("Службени гласник РС", бр. 13/22),

Привремени орган општине Дољевац, на седници одржаној дана 9. фебруара 2022. године

РЕШЕЊЕ**О ПРЕСТАНКУ МАНДАТА И ПРЕСТАНКУ
ДУЖНОСТИ ПРЕДСЕДНИКА ОПШТИНЕ
ДОЉЕВАЦ**

1. Љубић Горану престаје мандат и дужност председника општине Дољевац са даном 4. фебруар 2022. године, због распуштања Скупштине општине Дољевац.

2. Ово решење објавити у "Службеном листу Града Ниша".

ОБРАЗЛОЖЕЊЕ

Решењем Скупштине општине Дољевац број 02 – 258 од 27.12.2018. године, изабран је Председник општине Дољевац. Одлуком о распуштању Скупштине општине Дољевац и образовању Привременог органа општине Дољевац ("Сл. гласник РС", бр. 13/22), коју је донела Влада Републике Србије, распуштена је Скупштина Општине Дољевац и образован Привремени орган. Ова одлука ступила је на снагу 04.02.2022. године. Такође, решење о именовану председника и чланова Привременог органа општине Дољевац ступило је на снагу даном ступања наведене Одлуке.

Тачком 2. поменуте Одлуке прописано је да се Привремени орган образује за обављање послова из надлежности Скупштине општине и извршних органа општине Дољевац.

Чланом 51. Закона о локалној самоуправи ("Сл. гласник РС", бр. 129/07, 83/14 – др.закон и 101/16 – др.закон, 47/18 и 101/21-др. закон), прописано је да престанком мандата скупштине, престаје мандат извршних органа, с тим да они врше текуће послове из своје надлежности до ступања на дужност председника и чланова привременог органа, ако је мандат скупштини престао због распуштања скупштине.

Имајући у виду напред наведено, одлучено је као у диспозитиву овог Решења.

Упутство о правном средству: Против овог решења може се поднети жалба

Управном суду у Београду у року од 7 дана од дана доношења.

Жалба се подноси преко Привременог органа.

РЕШЕЊЕ ДОСТАВИТИ:

- Именованом
- Архиви

Број: 02-32

Дана: 09.02.2022. године

ПРИВРЕМЕНИ ОРГАН ОПШТИНЕ ДОЉЕВАЦ

ПРЕДСЕДНИК
ПРИВРЕМЕНОГ ОРГАНА
Горан Љубић, с.р.

25.

На основу члана 51. Закона о локалној самоуправи ("Сл. гласник РС", бр. 129/07, 83/14 – др.закон и 101/16 – др.закон, 47/18 и 101/21-др. закон), тачке 1 и 2. Одлуке о распуштању Скупштине општине Доњевац и образовању Привременог органа општине Доњевац ("Службени гласник РС", бр. 13/22) и Решења о именовању председника и чланова Привременог органа општине Доњевац ("Службени гласник РС", бр. 13/22),

Привремени орган општине Доњевац, на седници одржаној дана 9. фебруара 2022. године

РЕШЕЊЕ

О ПРЕСТАНКУ МАНДАТА И ПРЕСТАНКУ ДУЖНОСТИ ЗАМЕНИКУ ПРЕДСЕДНИКА ОПШТИНЕ ДОЉЕВАЦ

1. Вукотић Милошу престаје мандат и дужност заменика председника општине Доњевац са даном 4. фебруар 2022. године, због распуштања Скупштине општине Доњевац.

2. Ово решење објавити у "Службеном листу Града Ниша".

ОБРАЗЛОЖЕЊЕ

Решењем Скупштине општине Доњевац број 02 –253 од 27.12.2018. године, изабран је Заменик Председника општине Доњевац. Одлуком о распуштању Скупштине општине Доњевац и образовању Привременог органа општине Доњевац ("Сл. гласник РС", бр. 13/22), коју је донела Влада Републике Србије, распуштена је Скупштина Општине Доњевац и образован Привремени орган. Ова одлука ступила је на снагу 04.02.2022.године. Такође, решење о именовању председника и чланова Привременог органа општине Доњевац ступило је на снагу даном ступања наведене Одлуке.

Тачком 2. поменуте Одлуке прописано је да се Привремени орган образује за обављање послова из надлежности Скупштине општине и извршних органа општине Доњевац.

Чланом 51. Закона о локалној самоуправи ("Сл. гласник РС", бр. 129/07, 83/14 – др.закон и 101/16 – др.закон, 47/18 и 101/21-др. закон), прописано је да престанком мандата скупштине, престаје мандат извршних органа, с тим да они врше текуће послове из своје надлежности до ступања на дужност председника и чланова привременог органа, ако је мандат скупштини престао због распуштања скупштине.

Имајући у виду напред наведено, одлучено је као у диспозитиву овог Решења.

Упутство о правном средству: Против овог решења може се поднети жалба Управном суду у Београду у року од 7 дана од дана доношења.

Жалба се подноси преко Привременог органа.

РЕШЕЊЕ ДОСТАВИТИ:

- Именованом
- Архиви

Број: 02-26

Дана: 09.02.2022. године

ПРИВРЕМЕНИ ОРГАН ОПШТИНЕ ДОЉЕВАЦ

ПРЕДСЕДНИК
ПРИВРЕМЕНОГ ОРГАНА
Горан Љубић, с.р.

26.

На основу члана 51. Закона о локалној самоуправи ("Сл. гласник РС", бр. 129/07, 83/14 – др.закон и 101/16 – др.закон, 47/18 и 101/21-др. закон), тачке 1 и 2. Одлуке о распуштању Скупштине општине Доњевац и образовању Привременог органа општине Доњевац ("Службени гласник РС", бр. 13/22) и Решења о именовању председника и чланова Привременог органа општине Доњевац ("Службени гласник РС", бр. 13/22),

Привремени орган општине Доњевац, на седници одржаној дана 9. фебруара 2022. године

РЕШЕЊЕ

О ПРЕСТАНКУ МАНДАТА И ПРЕСТАНКУ ДУЖНОСТИ ЧЛАНОВИМА ОПШТИНСКОГ ВЕЋА ОПШТИНЕ ДОЉЕВАЦ

Члановима Општинског већа општине Доњевац, престаје мандат и дужност са даном 4. фебруар 2022. године, због распуштања Скупштине општине Доњевац, и то:

1. Јовановић Горици,
2. Китановић Братиславу,

3. Петковић Борисаву,
4. Миљковић Саши,
5. Живковић Славиши,
6. Тошић Александру,
7. Кулић Саши.

Ово Решење објавити у "Службеном листу Града Ниша".

О Б Р А З Л О Ж Е Њ Е

Решењем Скупштине општине Дољевац број 02 – 262 од 27.12.2018. године, изабрани су чланови Општинског већа општине Дољевац. Одлуком о распуштању Скупштине општине Дољевац и образовању Привременог органа општине Дољевац ("Сл. гласник РС", бр. 13/22), коју је донела Влада Републике Србије, распуштена је Скупштина Општине Дољевац и образован Привремени орган. Ова одлука ступила је на снагу 04.02.2022. године. Такође, решење о именовану председника и чланова Привременог органа општине Дољевац ступило је на снагу даном ступања наведене Одлуке.

Тачком 2. поменуте Одлуке прописано је да се Привремени орган образује за обављање послова из надлежности Скупштине општине и извршних органа општине Дољевац.

Чланом 51. Закона о локалној самоуправи ("Сл. гласник РС", бр. 129/07, 83/14 – др.закон и 101/16 – др.закон, 47/18 и 101/21-др. закон), прописано је да престанком мандата скупштине, престаје мандат извршних органа, с тим да они врше текуће послове из своје надлежности до ступања на дужност председника и чланова привременог органа, ако је мандат скупштини престао због расписивања скупштине.

Имајући у виду напред наведено, одлучено је као у диспозитиву овог Решења.

Упутство о правном средству: Против овог решења може се поднети жалба Управном суду у Београду у року од 7 дана од дана доношења.

Жалба се подноси преко Привременог органа.

РЕШЕЊЕ ДОСТАВИТИ:

- Именованима
- Архиви

Број: 02-31

Дана 09.02.2022. године

ПРИВРЕМЕНИ ОРГАН ОПШТИНЕ ДОЉЕВАЦ

ПРЕДСЕДНИК
ПРИВРЕМЕНОГ ОРГАНА
Горан Љубић, с.р.

27.

На основу тачке 1. и 2. Одлуке о распуштању Скупштине општине Дољевац и образовању Привременог органа општине Дољевац („Службени Гласник РС“, број 13/22) и Решења о именовану председника и чланова Привременог органа општине Дољевац („Службени Гласник РС“, број 13/22),

Привремени орган општине Дољевац, на седници одржаној дана 9. фебруара 2022. године, донео је

Р Е Ш Е Њ Е

О ПРЕСТАНКУ МАНДАТА ЗАМЕНИКА ПРЕДСЕДНИКА СКУПШТИНЕ ОПШТИНЕ ДОЉЕВАЦ

1. **Утврђује се** да је Милошу Митровићу, дипл. економиста, из Пуковца, престао мандат заменика председника Скупштине општине Дољевац, са 04.02.2022. године, због распуштања Скупштине општине Дољевац.

2. Ово решење објавити у „Службеном листу Града Ниша“.

О б р а з л о ж е њ е

Решењем Скупштине општине Дољевац бр. 02-260 од 27.12.2018. године, изабран је заменик председника Скупштине општине Дољевац. Одлуком о распуштању Скупштине општине Дољевац и образовању Привременог органа општине Дољевац („Сл. гласник РС“ бр.13/22), коју је донела Влада Републике Србије, распуштена је Скупштина општине Дољевац и образован Привремени орган. Ова Одлука ступила је на снагу 04.02.2022. године. Такође, Решење о именовану председника и чланова Привременог органа општине Дољевац ступило је на снагу даном ступања наведене Одлуке.

Тачком 2. поменуте Одлуке прописано је да се Привремени орган образује за обављање послова из надлежности Скупштине општине и извршних органа општине Дољевац.

Имајући у виду напред наведено, одлучено је као у диспозитиву овог Решења.

Упутство о правном средству: Против овог решења може се поднети жалба Управном суду у Београду у року од 7 дана од дана доношења.

Жалба се подноси преко Привременог органа.

Број: 02-35

У Дољевцу, дана 09.02.2022. године

ПРИВРЕМЕНИ ОРГАН ОПШТИНЕ ДОЉЕВАЦ

ПРЕДСЕДНИК
ПРИВРЕМЕНОГ ОРГАНА
Горан Љубић, с.р.

28.

На основу тачке 1. и 2. Одлуке о распуштању Скупштине општине Дољевац и образовању Привременог органа општине Дољевац („Службени Гласник РС“, број 13/22) и Решења о именовану председника и чланова Привременог органа општине Дољевац („Службени Гласник РС“, број 13/22),

Привремени орган општине Дољевац, на седници одржаној дана 9. фебруара 2022. године, донео је

Р Е Ш Е Њ Е
О ПРЕСТАНКУ МАНДАТА
ПРЕДСЕДНИКА СКУПШТИНЕ ОПШТИНЕ
ДОЉЕВАЦ

1. **Утврђује се** да је Дејану Смиљковићу, струковном економисти из Пуковца, престао мандат председника Скупштине општине Дољевац, са 04.02.2022. године, због распуштања Скупштине општине Дољевац.

2. Ово решење објавити у „Службеном листу града Ниша“.

О б р а з л о ж е њ е

Решењем Скупштине општине Дољевац број 02-257 од 27.12.2018. године, изабран је председник Скупштине општине Дољевац. Одлуком о распуштању Скупштине општине Дољевац и образовању Привременог органа општине Дољевац („Сл. гласник РС“ бр.81/18), коју је донела Влада Републике Србије, распуштена је Скупштина општине Дољевац и образован Привремени орган. Ова Одлука ступила је на снагу 04.02.2022. године. Такође, Решење о именовану председника и чланова Привременог органа општине Дољевац ступило је на снагу даном ступања наведене Одлуке.

Тачком 2. поменуте Одлуке прописано је да се Привремени орган образује за обављање послова из надлежности Скупштине општине и извршних органа општине Дољевац.

Имајући у виду напред наведено, одлучено је као у диспозитиву овог Решења.

Упутство о правном средству: Против овог решења може се поднети жалба Управном суду у Београду у року од 7 дана од дана доношења.

Жалба се подноси преко Привременог органа.

Број: 02-36

У Дољевцу, дана 09.02.2022. године

ПРИВРЕМЕНИ ОРГАН ОПШТИНЕ ДОЉЕВАЦ

ПРЕДСЕДНИК
ПРИВРЕМЕНОГ ОРГАНА
Горан Љубић, с.р.

29.

На основу тачке 6. Одлуке о распуштању Скупштине општине Дољевац и образовању Привременог органа општине Дољевац („Службени гласник РС“, број 13/22) и Решења о именовану председника и чланова Привременог органа општине Дољевац („Службени Гласник РС“, број 13/22),

Привремени органа општине Дољевац на седници одржаној дана 9. Фебруара 2022. године, донео је

Р Е Ш Е Њ Е
О ОБРАЗОВАЊУ АДМИНИСТРАТИВНЕ
КОМИСИЈЕ

Члан 1.

Образује се Административна комисија, као радно тело Привременог органа општине Дољевац у саставу:

1. Дејан Смиљковић-председник
2. Данијела Тошић- члан
3. Горан Јоцић-члан
4. Станимир Илић- члан
5. Перица Тошић-члан.

Члан 2.

Административна комисија доноси појединачна акта у вези са утврђивањем права и дужности, плата, додатака и накнада плата председника, секретара и чланова Привременог органа општине Дољевац, који су на сталном раду, као и лица која су постављена у органима општине, одлучује о правима изабраних и постављених лица о њиховом престанку мандата у органима општине, прати и даје мишљења Привременом органу у погледу прописа којима се утврђују статусна и друга питања функционера у складу са законом.

Стручне и административне послове за потребе комисије обављаће Општинска управа општине Дољевац.

Чланови Административне комисије имају право на накнаду за рад у комисији, сем председника, а накнада ће се вршити у складу са Одлуком о накнадама одборника, чланова Општинског већа, чланова радних тела у органима општине, чланова органа у јавним предузећима и установама („Сл. лист града Ниша“, 75/2011, 70/12, 50/1, 5 103/17 и 77/19 и 22/21)

Члан 3.

Ова Одлука ступа на снагу даном доношења и објављује се у Службеном листу града Ниша.

Број: 02-37

У Дољевцу, 09.02.2022.

ПРИВРЕМЕНИ ОРГАН ОПШТИНЕ ДОЉЕВАЦ

ПРЕДСЕДНИК ПРИВРЕМЕНОГ ОРГАНА
Горан Љубић, с.р.

30.

На основу члана 35. став 4. и члан 88. Закона о пољопривредном земљишту („Службени гласник РС“ број: 62/2006, 65/2008, др. закон, 41/2009 и 112/2015), тачке 3. и 5. Одлуке о распуштању Скупштине општине Доњевац и образовању Привременог органа општине Доњевац ("Службени гласник РС", бр. 13/22), Решења о именовану председника и чланова Привременог органа општине Доњевац ("Службени гласник РС", бр. 13/22) и члана 28. Пословника Привременог органа општине Доњевац, број 020-27 од 09.02.2022. године,
Привремени орган општине Доњевац, на седници одржаној дана 10. фебруара 2022. године. доноси

РЕШЕЊЕ**о измени Решења о именовану
комисије за спровођење комасације у
општини Доњевац****Члан 1**

Решење Скупштине општине Доњевац број: 02-52 од 01.06.1984. године, број: 06-28 од 09.03.1991. године, број: 06-22 од 02.10.1992. године, број: 02-24 од 26.05.1993. године, број: 02-15 од 11.07.1995. године, број: 461-29 од 13.09.1996. године, број: 02-18 од 30.03.1998. године, број: 02-39 од 25.12.1998. године, број: 461-23 од 12.03.2002. године, број: 461-53 од 30.09.2005. године, број: 461-30 од 15.03.2006. године, број: 461-17 од 27.04.2007. године, број: 461-28 од 31.05.2007. године, број: 461-44 од 22.02.2010. године, број: 461-41 од 31.03.2010. године и број 461-51 од 05.09. 2016. године у члану 1. тачка 2)

Уместо: „за члана Дејан Богдановић – специјалиста струковни инжењер пољопривреде“.

Треба да стоји: „за члана Никола Јанковић“ – струковни инжењер пољопривреде.

У истом члану тачка 3)

Уместо: „за члана Братислав Бранковић геометар –

Треба да стоји: Жарко Ђорђевић – геометар.

У истом члану тачка 4)

Уместо: „за члана Дејан Радовановић“

Треба да стоји: „за члана Ирена Митић“.

У истом члану тачка 5)

Уместо: „за члана Томислав Митровић“,

Треба да стоји: „ за члана Душица Петровић“.

У истом члану тачка 6)

Уместо: „за секретара, Слађана Јовановић дипл.правник“

Треба да стоји: „за секретара, Јадранка Николић, дипл.правник“.

Члан 2

Ово Решење ступа на снагу осмог дана од дана објављивања у „Службеном листу града Ниша“.

Број: 02-15
У Доњевацу, 10.02.2022.

ПРИВРЕМЕНИ ОРГАН ОПШТИНЕ ДОЊЕВАЦ

ПРЕДСЕДНИК
ПРИВРЕМЕНОГ ОРГАНА
Горан Љубић, с.р.

31.

На основу члана 27к Закона о буџетском систему („Сл. гласник РС“, број 54/09, 73/10, 101/10, 101/11, 93/12, 62/13, 63/13-исправка, 108/13,142/14, 68/15-др. закон, 103/15, 99/16, 113/17, 95/18, 31/19, 72/19, 149/20 и 118/21) тачке 3. и 5 . Одлуке о распуштању Скупштине општине Доњевац и образовању Привременог органа општине Доњевац („Службени Гласник РС“, број 13/22) и Решења о именовану председника и чланова Привременог органа општине Доњевац („Службени Гласник РС“, број 13/22),

Привремени орган општине Доњевац, на седници одржаној дана 10. фебруара 2022. године, донео је

Одлуку**о стављању ван снаге Одлуке о
максималном броју запослених у органима
Општине Доњевац, установама и у
предузећима за 2022. годину****Члан 1.**

Ставља се ван снаге Одлука о максималном броју запослених у органима Општине Доњевац, установама и предузећима за 2022. годину („Сл. лист Града Ниша“, 70/21 и 110/21).

Члан 2.

Ова Одлука ступа на снагу даном доношења и објављује се у „Службеном листу Града Ниша“.

Број: 02-40
У Доњевацу: 10.02.2022. год.

ПРИВРЕМЕНИ ОРГАН ОПШТИНЕ ДОЊЕВАЦ

Председник Привременог органа,
Горан Љубић, с.р.

32.

На основу члана 55 Став 5 Закона о водама („Службени гласник РС“, број 30/10, 93/12, 101/2016, 95/2018 и 95/2018-др. закон), члана 3 и 5 Одлуке Владе Републике Србије о распуштању Скупштине и образовању Привременог органа општине Доњевац („Сл. гласник РС“, број 13/22) и Решења о именовању председника и чланова привременог органа општине Доњевац („Сл. гласник РС“, број 13/22) и мишљење Јавног водопривредног предузећа „Србијаводе“ Београд – Водопривредни центар „Морава“ Ниш, бр. 770/1 од 20.01.2022. године,

Привремени орган општине Доњевац, на седници 10. фебруара 2022. године, доноси

**ОПЕРАТИВНИ ПЛАН
ОДБРАНЕ ОД ПОПЛАВА ЗА ВОДОТОКЕ II РЕДА
ЗА ТЕРИТОРИЈУ ОПШТИНЕ ДОЊЕВАЦ ЗА 2022. ГОДИНУ**

І ОПШТИ ДЕО

I-1. ПРАВНИ ОСНОВ ЗА ИЗРАДУ ЛОКАЛНОГ ОПЕРАТИВНОГ ПЛАНА ОДБРАНЕ ОД ПОПЛАВА ЗА ВОДОТОКЕ II РЕДА

Чланом 55 став 5 Закона о водама (Сл. гласник РС“ бр. 30/10, 93/12, 101/2016, 95/2018 и 95/2018-др. закон) прописано је да Оперативни план за воде II реда доноси надлежни орган јединице локалне самоуправе, уз прибављено мишљење јавног водопривредног предузећа.

Чланом 55. став 6. Закона о водама прописано је да Оперативни план за воде II реда нарочито садржи: податке потребне за ефикасно спровођење одбране од поплава, критеријуме за проглашавање одбране од поплава, имена руководиоца и називе субјеката одбране од поплава, начин узбуњивања и обавештавања.

Такође истим чланом ЗОВ-а прописано је да се Оперативни план за воде II реда доноси у складу са Општим планом и Оперативним планом за воде I реда, за период од једне године, најкасније 30 дана од дана доношења Оперативног плана за воде I реда.

На основу члана 55. став 4. Закона о водама ("Службени гласник РС", бр. 30/10, 93/12 и 101/201630/10, 93/12, 101/2016, 95/2018 и 95/2018-др. закон), Министар пољопривреде, шумарства и водопривреде донео је Наредбу о утврђивању Оперативног плана за одбрану од поплава за 2022. годину.

Наредба је објављена у "Службеном гласнику РС", бр. 123/20, а ступила је на снагу 23.12.2021. године.

1. Овом наредбом утврђује се Оперативни план за одбрану од поплава за 2022. годину

2. Подаци потребни за ефикасно спровођење одбране од поплава, укључујући и називе правних лица која спроводе одбрану од поплава од спољних и унутрашњих вода и загушења ледом, имена руководиоца одбране од поплава и других одговорних лица за спровођење одбране од поплава од спољних и унутрашњих вода и загушења ледом, називе сектора и деоница, заштитне водне објекте, штићена поплавна подручја, мелиорациона подручја, објекте система за одводњавање, критеријуме и услове за проглашавање редовне и ванредне одбране од поплава од спољних и унутрашњих вода и загушења ледом, меродавне водомере (хидролошке станице) и метеоролошке станице и пунктове за осматрање ледених појава, утврђени су оперативним планом из тачке 1. Наредбе о утврђивању Оперативног плана за одбрану од поплава за 2022. годину

Број 325-10-665/2021-07

I-2. ГЕОГРАФСКИ ПОЛОЖАЈ, ПРИРОДНИ ЧИНИОЦИ И РЕСУРСИ

I-2.1 Географски положај:

Територија општине Доњевац захвата површину од 121 км², од чега 97,59 км² или 80,7% представља пољопривредно земљиште, на којем се поред Доњеваца налази још 15 сеоских насеља.

У географском погледу заузима простор од 43,00 до 43,15 степени северне географске ширине и 21,00 до 21,15 источне географске дужине, обухвата део плодне јужноморавске долине између градова Ниша и Лесковца, односно јужни део Нишке и северни део Лесковачке котлине.

На западу је дољевачко подручје широко отворено према Топлици и Добричу, захватајући југоисточне плодне таласасте делове овог познатог поља, док на истоку просторно мањи део општинског атара чине питоме падине и планински делови Селичевице. Дољевачка општина је окружена територијом града Ниша и општинама Гаџин Хан, Лесковац, Житорађа и Мерошина.

Општина Дољевац је саобраћајно чвориште из кога се од главног међународног пута и пруге Београд – Ниш – Солун одваја пруга и пут ка Прокупљу и Куршумлији.

По површини долази у ред најмањих општина у Србији, што са бројем становника и густином насељености није случај. Са просечном густином од 169 становника по једном км² сврстава се у ред густо насељених подручја и општина.

Припадајућа насеља општине Дољевац у Управном округу Нишавски која се налазе на десној обали Јужне Мораве су: Белотинац, Чапљинац, Кнежица, Ђурлина, Перутина, Малошиште, Клисурса, Чечина и Русна. Остала насеља су на левој обали, и то: Дољевац, Мекиш, Орљане, Шарлинац, Шаиновац, Кочане и Пуковац.

Централни део географског простора општине, од севера према југу, у речним долинама, представља равница која се посебно уздиже према западу и прелази у равничарско-брежуљкасто земљиште. То су, у ствари, делувијална и алувијална земљишта, по своме постанку млађе творевине рељефа и најпогоднија за обрађивање. Део алувијалне равни, поред речних токова, је најважнији (са надморском висином око 200 м), док се просечна надморска висина земљишта у западном делу општине креће око 230 м. Тачке апсолутних висина на територији општине крећу се од 806 м, код Црног језера на Селичевици, до 188 м. поред Јужне Мораве код села Чапљинаца.

I-2.2. Климатски и хидролошки фактори

Опште климатске карактеристике на подручју општине Дољевац крећу се у границама просечних параметара умерено континенталне климе. На основу расположивог опсервационог материјала са метеоролошке станице у Нишу основни елементи климе су приказани у следећој табели:

Климатски елементи Дољевца

Климатски елементи	I	II	III	IV	V	VI	VII	VIII	IX	X	XI	XII	Год.
Температура ваздуха (С°)	0,4	0,5	5,8	11,8	16,2	20,1	22,9	22	28,5	12,4	7,5	1,4	23,3
Падавине (мм/м ²)	46,4	53,1	56,2	59,1	74,3	51,4	51,7	49,8	80,4	67,3	60,1	57,1	706,9
Влажност ваздуха (%)	84	75	67	65	67	63	61	63	75	78	79	83	72
Годишња облачност(1/10)	7,1	6,9	6,3	6,0	5,9	5,2	3,8	3,5	4,0	5,0	6,7	7,1	5,7

Средња годишња температура ваздуха ја 11,6°С, с тим што је најхладнији јануар (0,1°С) а најтоплији јул (22,9°С) и август (22°С) са годишњом амплитудом од 22°С.

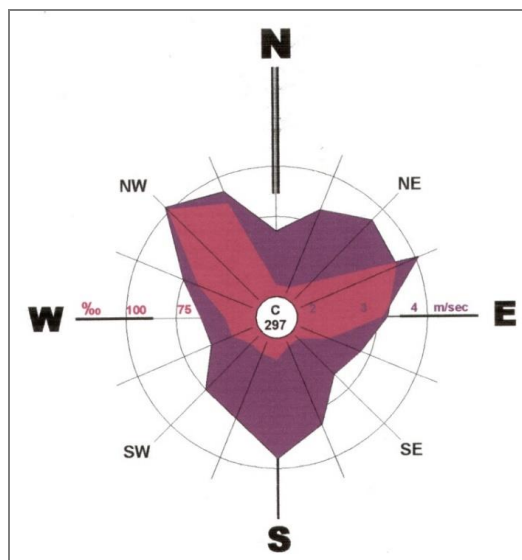
Средња годишња количина падавина у Дољевцу износи 706,9мм/м², а на основу анализе распореда годишње висине падавина по месецима највише падавине су у јуну (51,4мм/м², тј. 11,2% средње годишње висине), а најмање у јануару (46,4мм/м² или 32,8%). Падавине у облику снега јављају се у периоду од октобра до маја просечно 24,7 дана или 6,8% од године и 21,4% укупног броја дана са падавинама.

Средња годишња влажност ваздуха у Дољевцу је 70,4%, највећа у јануару (80,0%), а најмања у августу (61,9%).

Средња годишња облачност ширег подручја града је 5,7% покривености неба облацима, највећа облачност је зими, а најмања током лета.

Ваздушна струјања на територији општине су нормално заступљена, без посебно екстремних карактеристика. Најчешће дувају ветрови из северног правца, посебно у зимској половини године. Ова појава је у складу са отвореношћу простора према северу и каналисаног струјања ваздуха дуж Ј. Мораве. Такође, доста чест је и топли, јужни ветар који дува с пролећа и делује повољно на развој вегетације тзв. Развигорац. Честа је појава тишина – дана без ветрова. У току године 43,6% или око 160 дана без ветра.

Из података о средњим брзинама ветра види се да су највеће средње брзине из север – северозападног правца 3,5 м/с, а најмање из североисточног правца 1 м/с. Највећа средња брзина ветра јавља се у марту 1,2 м/с. Средња брзина ветра у пролеће и зиму износи 0,9 м/с. Просечна годишња честина дана са јаким ветровима износи 10,2 дана, односно 3% броја дана у години.



Ружа ветрова Дољевца 1971/2001

Расподела ветрова и тишина

	N	NE	NE	E NE	E	E SE	SE	S SE	S	S SW	SW	W SW	W	W NW	NW	N NW
Правац(П) и честина(Ч) ветрова	66	14	12	16	25	21	45	41	57	42	41	17	25	24	51	67
Ср. брзина ветра (м/сец)	2,6	1,3	1,0	1,0	1,7	1,5	1,6	1,6	1,6	1,6	1,8	1,5	1,6	1,6	2,3	3,5

Због веома сложених геолошких услова и наизменичног смењивања водопропустљивих и непропустљивих стена, како у вертикалном тако и у хоризонталном смеру, ниво издани на странама Дољевачког басена јако је променљив и сврстава се у три зоне:

- а) Изданска зона кварталних наслага
- б) Изданска зона ниских речних тераса
- в) Изданска зона виших тераса

а) Изданска зона кварталних наслага обухвата централни део Дољевачког поља до висине коју обележава најнижа речна тераса и креће се на дубини од 7м. У алувијалној равни Ј. Мораве она је на мањим дубинама од 2м. Ова зона се по начину храњења разликује од осталих издани и њен ниво је уско зависан од водостаја Јужне Мораве.

б) Изданска зона ниских речних тераса захвата територију до изохипсе од 300м и речним током Ј. Мораве подељена је на два дела. Северни део чини јединствену зону док је јужни део прекинут долинама Потока Меана, Кнежичке реке и Влашког потока. Ниво издани у овој зони лежи на дубинама од 7 до 10м, што првенствено зависи од морфологије терена.

в) Изданска зона виших тераса је најмање заступљена у Дољевачкој котлини, везана је за њен обод и највише је разбијена. Храни се атмосферским падавинама које су карактеристичне за крашку издан и простира се на северном и југоисточном ободу Дољевачке котлине. Воду губи напајањем извора, који су у њој најмнобројнији, и дренарањем у нижу зону.

Јужна Морава је највећи водоток на административном подручју општине Дољевац која протиче њиховим крајњим источним делом. Целим својим током кроз ово подручје има одлике равничарске реке са плитким и нерегулисаним коритом и променљивим режимом вода, који је условљен бујичним карактером њених притока.

Просечни годишњи протикај Јужне Мораве, на водомерној станици Корвинград је $67,3\text{m}^3/\text{с}$, а код Мојиња $112\text{m}^3/\text{с}$. Ови протикаји у току године показују знатна одступања, тако да су максимални протикаји код Мојиња у марту $228\text{m}^3/\text{с}$ а минимални у августу $29,3\text{m}^3/\text{с}$. Такав режим протикаја условљен је топљењем снега у пролеће као и минималним падавинама и великим испаравањем у току лета. Овако велике осцилације у режиму вода Јужне Мораве указују на значајне водопривредне проблеме у њеном сливу па је неопходно предузети одређене мере ради њиховог превазилажења.

Топлица је поред Јужне Мораве најзначајнији водоток Дољевачке општине, протиче западним делом Дољевачке котлине и дели је на два дела.. На подручју општине Дољевац најзначајније притоке Топлице са леве стране је Југбогдановачка река, а са десне је Црнатовачка река-Дулин поток.

Водни режим Топлице и њених притока је првенствено условљен годишњом расподелом атмосферског талога и температуре као и петрографског састава тла, рељефом и расподелом вегетације. Тако је њен највећи водостај у пролеће, тј. максимум је у априлу (69,7цм) када почиње да опада најпре постепено а затим нагло да би се после минимума у септембру (11цм) повећавао до пролећног максимума.

На ширем подручју општине Дољевац под утицајем механичке и хемијске снаге површинских и подземних вода створене су јаруге и клизишта. Јаруге (вододерине) и површине интензивног спирања јаче су захватиле терене источно од Дољевца на падинама Селичевице. Клизање терена мало је изражено на подручју општине Дољевац осим у Кнежичком атару и Перутинском и то у мањем обиму.

I-2.3. Рељеф са хидрографском мрежом Дољевца

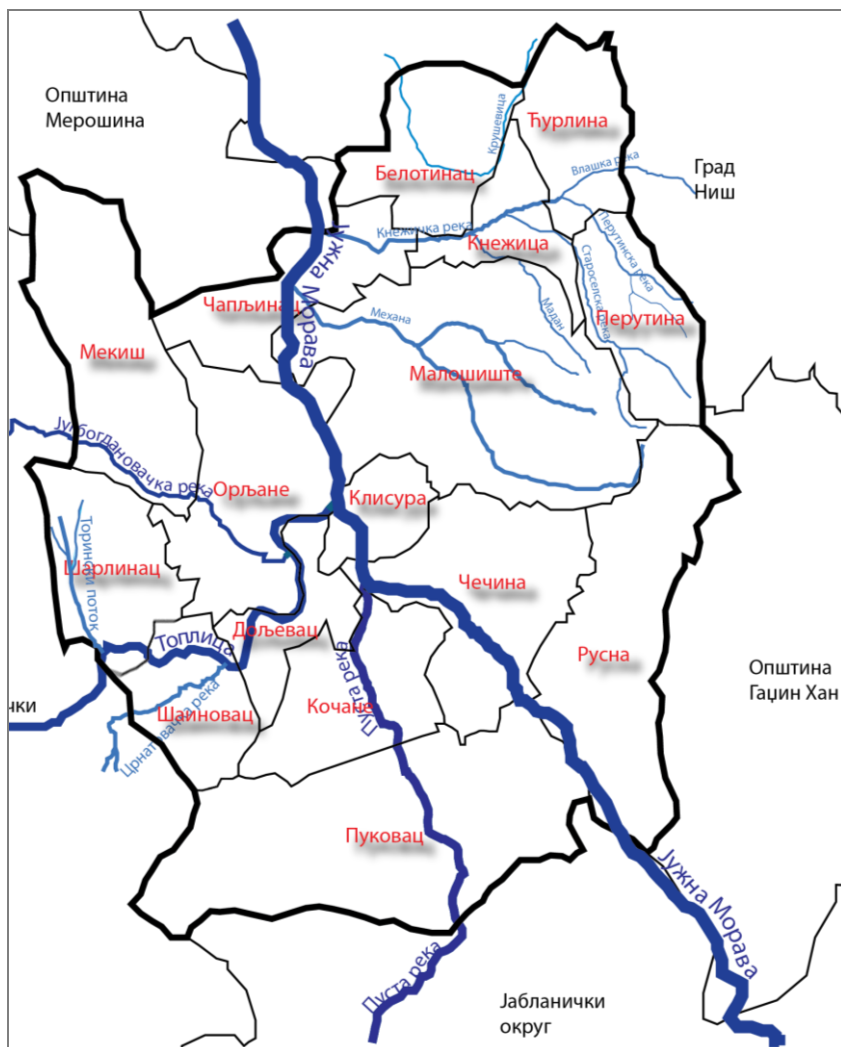
Главне црте рељефа су резултат деловања ерозивних сила на тектонску основу подручја општине Дољевац чиме су створене основе за формирање геоморфолошких целина које су представљене котлинама, клисурама и планинским венцима.

Дољевачка котлина представља део простране Јужноморавске долине истог морфолошког типа. Пружа се у правцу север – југ, има неправилан елипсоидни облик дужине 20 км и ширине 5 км што чини 83% територије општине Дољевац. По Ј. Цвијићу она је тектонска потолина која почиње од Балајинског брега на северу, док на западу сраста са топличком потолином а на југу сраста са моравском потолином. Структурни садржај ових котлине се местимично увлачи у долине реке Јужне Мораве и притоке Топлице и тиме ствара левкаст продужења са истим морфолошким карактеристикама. Тако се она издваја у посебну морфолошку целину чију географску индивидуалност истиче маркантно висок планински обод. Унутар овог руба, супротно од брдско-планинског подручја развили су се различити типови насеља, различити карактер пољопривредне производње и релативно густа саобраћајна мрежа.

Са истока целом дужином котлине оивичена је планином Селичевицом која је изграђена искључиво од кристаластих шкриљаца, односно различитих варија гнајса и микашиста. Селичевица је највећим делом покривена шумом.

Сливне површине Општине Дољевца

Слив/река	Профил	Површина	
		км ²	Подаци из Просторног плана Општине Дољевац
Слив реке Јужне Мораве			
Река Ј.Морава	Територија општине Дољевац	121	
Река Топлица	ушће у Ј.Мораву	32,5	
Пуста река	ушће у Ј.Мораву	29,9	
Кнежичка река	ушће у Ј.Мораву	23,5	
Малошки поток Меана	ушће у Ј.Мораву	4,58	
Влашки поток	ушће у Кнежичку реку	2,00	
Лисичји поток	ушће у Пусту реку	3,20	
Југбогдановачка река	ушће у Топлицу	19,6	
Торински поток	ушће у Топлицу	0,92	
Црнатовачка река- Дулин поток	ушће у Топлицу	1,60	
Мекишки Поток	ушће у Југбогдановачку реку	3,20	
Крушевица	Не улива се ни у један водоток План: - преусмерити је ка Кнежичкој реци и Јужном Морави	5,01	



Шематски приказ хидрографске мреже на подручју општине Дољевац

I-2.4 Пољопривредно земљиште, Шуме и шумско земљиште и Воде и водна инфраструктура

Намена	Површина (ha) по Просторном плану општине Дољевац	(%) у односу на подручје Просторног плана општине Дољевац
Земљиште ван грађевинског рејона	8.662	10,40
Шуме и шумско земљиште	1.601	1,93
Пољопривредно земљиште	6.529	7,86
Водно земљиште	532	0,60

I-2.5. Заштита од поплава

Заштита од поплава на подручју општине обављана је реализацијом тзв. пасивних хидротехничких линијских система – регулацијом река, са уређењем мајор и минор корита. На подручју урбаног центра радови на уређењу водотока имали су карактер тзв. урбане регулације.

Заштиту од великих вода урбаног општинског центра – насеље Дољевац, би требало обавити регулацијом корита реке Топлице, узводно од ушћа у Ј. Мораву, кроз КО Дољевац, КО Шаиновац и КО Шарлинац, све до КО Вољчинце.

Као основна неинвестициона мера заштите утврђује се забрана изградње објеката и контроле градње капиталних објеката у зонама које могу да буду угрожене бујичним поплавама.

У складу са Директивом ЕУ о управљања ризицима од поплава, неопходно је картирати све зоне које се плаве великим водама 1% и забранити градњу привредних, инфраструктурних и других објеката у тим зонама.

У смислу решавања проблема заштите територије општине Дољевац од поплава, дефинисане су велике воде Ј. Мораве, завршена је регулација Пусте реке. Реку Топлицу и њене притоке на потезу територије општине Дољевац треба у што скорије време регулисати јер могу изазвати катастрофалне штете. Од притока треба уредити пре свега Југбогдановачку реку у чијем је водотоку неконтролисано изграђено неколико објеката.

Евидентна је чињеница да су водотоци на територији општине Дољевац неуједначеног степена изучености са хидролошког становишта тј. само на главном току реке Ј. Мораве и Топлице, лоциране су хидролошке станице из осматрачке мреже Републичког хидрометеоролошког завода Србије, на којима се врше редовна осматрања и мерења хидролошких величина, тако да сливови ових река припадају категорији изучених сливова. На главном току Ј. Мораве на подручју између два моста лоцирана је хидролошка станица а на реци Топлици лоцирана је хидролошка станица Дољевац.

Категорији неизучених сливова припадају сливна подручја осталих притока Ј. Мораве (десне притоке Поток – Меана, Кнежичка река) и Топлице (десне притоке Црнатовачка река-Дулин поток, леве притоке Торински поток и Југбогдановачка река са левом притоком Мекишки поток), јер се на њима не врше осматрања и мерења хидролошких величина.

Антиерозивни радови обухватиће техничке (на изградњи бујичних преграда), биотехничке (разне облике контурних радова, зидића и градона против спирања, терасирање падина и др.) и биолошке мере (пошумљавање и мелиорацију шума и пашњака).

Приоритет има реализација антиерозивних радова на уређењу слива Топлице са притокама, у кориту, на падинама и на свим локалитетима са ексесивном и јаком ерозијом као и претежно биолошки радови на подручјима угроженим средњом ерозијом пошумљавањем оголелелих површина и реализацијом других биолошких антиерозионих радова.

I-2.6. Енергетски извори

На подручју општине енергетски хидропотенцијали тренутно се не користе, али је за подручје Топлице, у КО Дољевац, донесен План детаљне регулације комплекса прибранске МХЕ "Бисерка" снаге 400 kW, а у току је израду планске и пројектно техничке документације за изградњу још 3 мини хидро електрана на Јужној Морави, оквирних снага око 2,2 MW.

I-3. ИЗВОД ИЗ РЕПУБЛИЧКОГ ОПЕРАТИВНОГ ПЛАНА ЗА ВОДОТОКЕ I РЕДА

Општина Дољевац припада водном подручју Морава. Правно лице задужено за организовање и спровођење одбране од поплава на водотокима I реда је ЈВП „Србијаводе“ – ВПЦ „Морава“ из Ниша. Општина Дољевац обухваћена је Републичким Оперативним Планом као сектор М.10. односно деонице М.10.2. и М.10.6. водног подручја Морава, а према Наредби о утврђивању републичког Оперативног плана за одбрану од поплава који се односи на водотоке I реда.

На основу Наредбе Министра пољопривреде, шумарства и водопривреде бр. 325-10-665/2021-07, утврђен је Оперативни план за одбрану од поплава за 2022. годину. Овај план односи се на воде I реда.

Оперативни план за одбрану од поплава за 2022. годину садржи:

1. НАЗИВ ПРАВНИХ ЛИЦА НАДЛЕЖНИХ ЗА ОРГАНИЗОВАЊЕ И СПРОВОЂЕЊЕ ОДБРАНЕ ОД ПОПЛАВА НА ТЕРИТОРИЈИ РЕПУБЛИКЕ СРБИЈЕ И ИМЕНА РУКОВОДИЛАЦА ОДБРАНЕ ОД ПОПЛАВА И ДРУГИХ ОДГОВОРНИХ ЛИЦА;
2. ОПЕРАТИВНИ ПЛАН ЗА ОДБРАНУ ОД ПОПЛАВА ОД СПОЉНИХ И УНУТРАШЊИХ ВОДА И ОД ЛЕДА
3. ПРЕГЛЕД ХИДРОЛОШКИХ И МЕТЕОРОЛОШКИХ СТАНИЦА И ПУНКТОВА ЗА ОСМАТРАЊЕ ЛЕДЕНИХ ПОЈАВА.

1. НАЗИВ ПРАВНИХ ЛИЦА НАДЛЕЖНИХ ЗА ОРГАНИЗОВАЊЕ И СПРОВОЂЕЊЕ ОДБРАНЕ ОД ПОПЛАВА НА ТЕРИТОРИЈИ РЕПУБЛИКЕ СРБИЈЕ И ИМЕНА РУКОВОДИЛАЦА ОДБРАНЕ ОД ПОПЛАВА И ДРУГИХ ОДГОВОРНИХ ЛИЦА

I-3.1 Координатори одбране од поплава и помоћници

МИНИСТАРСТВО ПОЉОПРИВРЕДЕ, ШУМАРСТВА И ВОДОПРИВРЕДЕ
РЕПУБЛИЧКА ДИРЕКЦИЈА ЗА ВОДЕ, Булевар уметности бр 2А, Нови Београд
тел. 011/201-33-60, E-mail: vodoprivreda@minpolj.gov.rs, WEB sajt: www.rdvode.gov.rs

ГЛАВНИ КООРДИНАТОР ОДБРАНЕ ОД ПОПЛАВА:

Наташа Милић, моб. 064/840-40-41, E-mail: natasa.milic@minpolj.gov.rs

Помоћници:

Мерита Борота, тел. 011/201-33-49, E-mail: merita.borota@minpolj.gov.rs

Мирјана Милошевић, тел. 011/311-71-79, E-mail: mirjana.milosevic@minpolj.gov.rs

ВОДНО ПОДРУЧЈЕ	ЈАВНО ВОДОПРИВРЕДНО ПРЕДУЗЕЋЕ (ЈВП) ГЛАВНИ РУКОВОДИЛАЦ ОДБРАНЕ ОД ПОПЛАВА ЗАМЕНИК
„МОРАВА“	<p>ЈВП „СРБИЈАВОДЕ“, Булевар уметности бр 2А, Београд тел. 011/311-94-00, 311-94-02, 201-33-82, E-mail: odbrana@srbijavode.rs, WEB sajt: www.srbijavode.com</p> <p>ГЛАВНИ РУКОВОДИЛАЦ ОДБРАНЕ ОД ПОПЛАВА: Горан Пузовић, моб.064/840-40-07, E-mail: goran.puzovic@srbijavode.rs</p> <p>ЗАМЕНИК за спољне воде и нагомилавања леда: Александар Николић, моб. 064/840-42-00, E-mail: aleksandar.nikolic@srbijavode.rs</p> <p>ЈВП „СРБИЈАВОДЕ“ ВПЦ „САВА-ДУНАВ“, Бродарска бр. 3, Нови Београд тел. 011/214-31-40, 311-43-25, 213-58-64, 201-81-00 факс 011/311-29-27, 201-81-12, E-mail: vpcsavadunav@srbijavode.rs</p> <p>ЗАМЕНИК за унутрашње воде: Милош Радовановић, моб. 064/840-40-71, E-mail: milos.radovanovic@srbijavode.rs</p>

Правно лице надлежно за организовање и спровођење одбране од поплава од спољних вода и нагомилавања леда, руководилац одбране од поплава на водном подручју и његов заменик

„МОРАВА“	<p>ЈВП „СРБИЈАВОДЕ“ ВПЦ „МОРАВА“, Трг краља Александра бр. 2, Ниш тел. 018/425-81-85, факс 018/451-38-20, E-mail: vpcmorava@srbijavode.rs</p> <p>РУКОВОДИЛАЦ ОДБРАНЕ ОД ПОПЛАВА НА ВОДНОМ ПОДРУЧЈУ: Бранко Кујунџић, моб. 064/840-41-08 E-mail: branko.kujundzic@srbijavode.rs</p> <p>ЗАМЕНИК РУКОВОДИОЦА НА ВОДНОМ ПОДРУЧЈУ: Зоран Станковић, моб. 064/840-40-83, E-mail: zstankovic@srbijavode.rs</p>	В.Морава - Смедерево	М.1. – М.1.2., М.1.3., М.1.4.
		В.Морава - Пожаревац	М.2. – М.2.1, М.2.2., М.2.3.
		Јасеница – Смедеревска Паланка	М.3.- М.3.1. (објекти 1. и 2.) М.4.,-М.5.
		Лепеница – Крагујевац	М.3. – М.3.1 (објекти 3.,4. и 5.) М.3.2., М.3.3., М.3.4.,М.3.5.
		В.Морава – Јагодина,Свилајнац	М.6. – М.6.1., М.6.2. (објекти 1-8)
		В.Морава – Ћуприја,Параћин	М.6. - М.6.2. објекат.9. М.7. - М.7.1., М.7.2. М.8. - М.8.1. (објекти 1.)
		Ј.Морава – Алексинац	М.8. - М.8.1. (објекти 2 - 9.), М.8.2, М.8.3. М.10. - М.10.1.
		Нишава – Ниш, Димитровград	М.9. - М.9.1.- М.9.7.
		Ј.Морава – Лесковац	М.10. – М.10.2.- М.10.9.
		Ј.Морава – Врање	М.10. – М.10.10. - М.10.15. М.11. – М.11.1- М.11.6.
З.Морава – Крушевац	М.12. – М.12.1. - М.12.6.		

		З.Морава – Чачак	М.13. – М.13.1.- М.13.11.
		Ј.Морава - АП Косово и Метохија	М.15. М.16. М.21.1.

Правно лице надлежно за организовање одбране од поплава, руководилац одбране од поплава на мелиорационом подручју и његов заменик

„МОРАВА“	<p>ЈВП „СРБИЈАВОДЕ“, Булевар уметности бр. 2А, Нови Београд, тел. 011/311-94-00, 311-94-02, 201-33-82, Е-mail: odbrana@srbijavode.rs, WEB sajt: www.srbijavode.com</p> <p>РУКОВОДИЛАЦ: Бранко Кујунџић, моб. 064/840-41-08 Е-mail: branko.kujundzic@srbijavode.rs</p> <p>ЗАМЕНИК: Зоран Станковић, моб. 064/840-40-83, Е-mail: zstankovic@srbijavode.rs</p>	„ЈУЖНА МОРАВА“	Ј. Морава – Алексинач	ЈМ 1. – ЈМ 4.
----------	--	-------------------	--------------------------	---------------

I-3.2 Републичка организација надлежна за хидрометеоролошке послове

<p>РЕПУБЛИЧКИ ХИДРОМЕТЕОРОЛОШКИ ЗАВОД СРБИЈЕ, Кнеза Вишеслава 66, Београд Е-mail: srhydra@hidmet.gov.rs, office@hidmet.gov.rs, WEB sajt: www.hidmet.gov.rs тел. 011/305-08-99, 254-33-72, факс 011/254-27-46, Дежурни оперативни телефон: 064/838-52-58</p> <p>РУКОВОДИЛАЦ ЗА ХИДРОЛОШКЕ ПРОГНОЗЕ: Дејан Владиковић, моб. 064/838-51-65, тел. 011/305-09-00, 254-33-72, факс 011/254-27-46, Е-mail: dejan.vladikovic@hidmet.gov.rs</p> <p>ЗАМЕНИК: Јелена Јеринић, моб. 064/838-52-77, тел. 011/305-09-00, 305-09-04, факс 011/254-27-46, Е-mail: jelena.jerinic@hidmet.gov.rs</p> <p>ПЕРМАНЕНТНЕ СЛУЖБЕ РЕПУБЛИЧКОГ ХИДРОМЕТЕОРОЛОШКОГ ЗАВОДА, ОДЕЉЕЊЕ ЗА МЕТЕОРОЛОШКО БДЕЊЕ: ОДСЕК ЗА ПРОГНОЗУ ВРЕМЕНА: тел. 011/305-09-68 ОДСЕК ЗА НАЈАВЕ И УПОЗОРЕЊА: тел. 011/254-21-84</p>
--

I-3.3 Друга правна лица задужена за спровођење одбране од поплава

<p>МИНИСТАРСТВО УНУТРАШЊИХ ПОСЛОВА, СЕКТОР ЗА ВАНРЕДНЕ СИТУАЦИЈЕ</p> <p>Управа за ватрогасно - спасилачке јединице и цивилну заштиту Горан Николић, моб. 064/892-12-56, Е-mail: goran.nikolic@mup.gov.rs Саша Ранчић, моб. 064/892-03-01, Е-mail: sasa.rancic@mup.gov.rs Владо Племић, моб. 064/892-55-28, Е-mail: vlado.plemic@mup.gov.rs Братислав Ранчић, моб. 064/892-93-38, Е-mail: bratislav.rancic@mup.gov.rs Бојана Икодиновић, моб. 064/892-71-09, Е-mail: bojana.ikodinovic@mup.gov.rs Ненад Пауновић, моб. 064/892-92-65, Е-mail: nenad.paunovic@mup.gov.rs</p> <p>Управа за управљање ризиком Живко Бабовић, моб. 064/892-94-50, Е-mail: zivko.babovic@mup.gov.rs Јелена Јасовић, моб. 064/892-32-79, Е-mail: jelena.jasovic@mup.gov.rs Властимир Вуликић, моб. 064/892-97-38, Е-mail: vlastimir.vulikic@mup.gov.rs Горан Стојановић, моб. 064/892-86-19, Е-mail: goran.stojanovic@mup.gov.rs</p>
--

Национални центар 112

тел. 011/228-29-33, 228-29-27, 228-29-10, 228-92-28, тел./факс 011/228-29-28,
моб. 064/892-96-68, 064/854-39-68, Е-mail: nacionalnicentar112.svs@mup.gov.rs

МИНИСТАРСТВО УНУТРАШЊИХ ПОСЛОВА, ДИРЕКЦИЈА ПОЛИЦИЈЕ
Дејан Пештерац, моб. 064/892-10-99, тел. 011/274-07-63, Е-mail: dejan.pesterac@mup.gov.rs

МИНИСТАРСТВО УНУТРАШЊИХ ПОСЛОВА, УПРАВА ГРАНИЧНЕ ПОЛИЦИЈЕ
Дежурна служба Регионалног центра граничне полиције према Републици Хрватској: тел. 021/488-53-59, факс 021/524-956

Руководилац: Мирковић Бранимир, моб. 064/892-70-92, тел. 021/661-72-04

Заменик: Маљковић Саша, моб. 064/892-70-90, тел. 025/466-714

ЗА ОБЕЗБЕЂЕЊЕ ЛЕДОЛОМАЦА

ЈП „ЕЛЕКТРОПРИВРЕДА СРБИЈЕ“ БЕОГРАД, ОГРНАК ХЕ „ЂЕРДАП“ Трг краља Петра бр. 1, Кладово - на Дунаву у зони акумулација у складу са Законом о потврђивању Конвенције између Савезне владе Савезне Републике Југославије и Владе Румуније о експлоатацији и одржавању хидроенергетских и пловидбених система „Ђердап I” и „Ђердап II”, са прилозима („Службени лист СРЈ”- Међународни уговори, број 7/98).

На сектору Дунава од km 1333 до km 1433 - ледоломци из Републике Мађарске у складу са закључцима трилатералног састанка централних и локалних органа за везу Србије, Мађарске и Хрватске. За обезбеђење техничког особља за ледоломце задужено је „Дунав и Тиса” д.о.о. Сомбор, XII војвођанске ударне бригаде бр. 28, Сомбор, В.Д. Директора: Дејан Ђурковић, моб. 065/228-83-88, тел. 025/436-499, Е-mail: dutists@mts.rs

ЗА МИНИРАЊЕ ЛЕДА

ГЕНЕРАЛШТАБ ВОЈСКЕ СРБИЈЕ, ОПЕРАТИВНА УПРАВА (Ј-3):

Руководилац: Марио Арбутина, моб. 064/134-78-91, тел. 011/206-38-98, Е-mail: mario.arbutina@vs.rs

Заменик: Благоје Коњиковац, моб. 065/545-45-42, тел. 011/206-33-27

ЗА ОСМАТРАЊЕ ЛЕДА

Институт за водопривреду „Јарослав Черни” АД, ул. Јарослава Черног бр. 80, Београд, тел. 011/390-64-77, 390-64-61,

факс 011/390-79-55;

Младен Костић, моб. 063/385-002, Е-mail: mladen.kostic@jcerni.rs

ЗА ХИТНЕ ИСТРАЖНЕ РАДОВЕ И АНАЛИЗЕ (ЕКСПЕРТИЗЕ ПОПЛАВНИХ ДОГАЂАЈА, ХИДРОЛОШКЕ, ХИДРАУЛИЧКЕ, ХИДРОДИНАМИЧКЕ, ФИЛТРАЦИОНЕ И СТАТИЧКЕ АНАЛИЗЕ, АНАЛИЗЕ ОШТЕЋЕЊА ЗАШТИТНИХ ВОДНИХ ОБЈЕКТА, РЕШЕЊА ХИТНИХ РАДОВА ЗА ОТКЛАЊАЊЕ ШТЕТНИХ ПОСЛЕДИЦА ПОПЛАВНОГ ТАЛАСА И РЕШЕЊА ЗА УНАПРЕЂЕЊЕ ЗАШТИТЕ ОД ПОПЛАВА)

Институт за водопривреду „Јарослав Черни” АД, ул. Јарослава Черног бр. 80, Београд, тел. 011/390-64-77, 390-64-61, факс 011/390-79-55

Зоран Кнежевић, моб. 063/601-195, Е-mail: zoran.knezevic@jcerni.rs

- Лица задужена за евидентирање података о поплавним догађајима на водама I реда и системима за одводњавање у јавној својини на водном подручју:

„МОРАВА”	<p>ЈВП „СРБИЈАВОДЕ”, Булевар уметности бр. 2А, Београд, тел. 011/311-94-00, 311-94-02, 201-33-82, Е-mail: odbrana@srbijavode.rs, WEB sajt: www.srbijavode.com</p> <p>ЗА СПОЉНЕ ВОДЕ: Ивана Спасић, моб. 064/840-48-04, 011/201-33-59, Е-mail: ivana.spasic@srbijavode.rs За водна подручја „Морава”, „Ибар и Лепенац” и „Бели Дрим”: Снежана Игњатовић, моб. 064/840-40-87, Е-mail: snezana.ignjatovic@srbijavode.rs</p>
----------	---

<p>ВПЦ „Морава”, Ниш, тел. 018/425-81-85, факс 018/451-38-20, Е-mail: vpcmorava@srbijavode.rs</p> <p>ЗА УНУТРАШЊЕ ВОДЕ: Зоран Вучковић, моб. 064/840-41-17, 011/201-81-39, факс 011/311-29-27, Е-mail: zoran.vuckovic@srbijavode.rs,</p> <p>ВПЦ „Сава-Дунав”, Београд, тел. 011/214-31-40, 201-81-13, факс 011/311-29-27, Е-mail: vpcsavadunav@srbijavode.rs</p>

Током одбране од поплава јавно водопривредно предузеће обезбеђује:

- у редовној одбрани од поплава од спољних вода свакодневно осмочасовно дежурство руководиоца особља из овог плана као и чуварске службе у току радног времена;
- у ванредној одбрани од поплава од спољних вода особље за дежурство од 24 часа (две смене по 12 часова или три смене по 8 часова);
 - у редовној одбрани од леда свакодневно дежурство од 8.00 до 12.00 часова;
 - у ванредној одбрани од леда свакодневно дежурство, по правилу од 8.00 до 18.00 часова, односно од 0.00 до 24.00 часа када долази до нагомилавања леда и потребе за интервенцијама;
- у редовној одбрани од поплава од унутрашњих вода потребан број лица за рад у времену од 6.00 до 18.00 часова (једна смена), а на црпним станицама у времену од 0.00 до 24.00 часа (две смене по 12 часова);
 - у ванредној одбрани од поплава од унутрашњих вода и на црпним станицама потребан број лица за рад у времену од 0.00 до 24.00 часа (две смене по 12 часова).

Током одбране од поплава, Републички хидрометеоролошки завод Србије:

- свакодневно до 8.30 часова доставља хидролошке и метеоролошке извештаје са станица дефинисаних републичким оперативним планом;
- обезбеђује прогнозе водостаја за дефинисане водомерне станице на водном подручју где се врши одбрана од поплава до 11.30 часова.

Извештаје о хидролошкој и метеоролошкој ситуацији, прогнозе и упозорења, доставља:

- Министарству пољопривреде, шумарства и водопривреде, Републичкој дирекцији за воде - главном координатору;
- Покрајинском секретаријату за пољопривреду, водопривреду и шумарство Аутономне покрајине Војводине - координатору;
- Јавном водопривредном предузећу „Воде Војводине” - главном руководиоцу и руководиоцима на водним подручјима;
- Јавном водопривредном предузећу „Србијаводе” - главном руководиоцу и руководиоцима на водним подручјима;
- Министарству унутрашњих послова, Сектору за ванредне ситуације - Републичком и градском центру за обавештавање;
- Генералштабу Војске Србије, Оперативни центар система одбране.

Наредба о проглашењу и укидању одбране од поплава доставља се:

- Министарству пољопривреде, шумарства и водопривреде, Републичкој дирекцији за воде - главном координатору;
- Покрајинском секретаријату за пољопривреду, водопривреду и шумарство Аутономне покрајине Војводине - координатору;
- Јавном водопривредном предузећу „Воде Војводине” - главном руководиоцу;
- Јавном водопривредном предузећу „Србијаводе” - главном руководиоцу;
- Надлежном правном лицу које спроводи одбрану од поплава - секторском руководиоцу;
- Републичком хидрометеоролошком заводу Србије;
- Министарству унутрашњих послова, Сектору за ванредне ситуације - Републичком центру за обавештавање и надлежном штабу за ванредне ситуације.

Републички центар за обавештавање доставља:

- упозорења о великим и поплавним водама потенцијално угроженим градовима и општинама;
- обавештење о проглашењу редовне и ванредне одбране од поплава на водама I реда граду и општини на чијој територији је проглашена одбрана од поплава.

I-3.4. ОПЕРАТИВНИ ПЛАН ЗА ОДБРАНУ ОД ПОПЛАВА ОД СПОЉНИХ И УНУТРАШЊИХ ВОДА И ЛЕДА

Оперативни план за одбрану од поплава од спољних и унутрашњих вода и леда садржи: за воде I реда, по водним подручјима и водним јединицама, секторе и деонице водотока, заштитне водне објекте на којима се спроводе мере одбране од поплава од спољних вода и нагомилавања леда, штићена поплавна подручја и критеријуме за проглашење редовне и ванредне одбране од поплава од спољних вода и нагомилавања леда, правна лица надлежна за спровођење одбране од поплава, имена помоћника руководиоца одбране од поплава на водном подручју, имена секторских руководилаца одбране од поплава и њихових заменика; за унутрашње воде, по мелиорационим подручјима и водним јединицама,

хидромелиорационе системе (ХМС) у јавној својини на којима се спроводи одбрана од поплава од унутрашњих вода, правна лица надлежна за спровођење одбране од поплава, имена помоћника руководиоца на мелиорационом подручју, имена руководиоца ХМС и њихових заменика и критеријуме и услове за проглашење редовне и ванредне одбране од поплава од унутрашњих вода.

ВОДНА ЈЕДИНИЦА „Јужна Морава – Лесковац”

Водна јединица:	„ЈУЖНА МОРАВА – ЛЕСКОВАЦ”
Воде I реда: Сектор – деонице: Дужина објеката: Бране:	Јужна Морава, Топлица, Бресничка река, Раствовничка река, Придворичка река, Пуста река, Јабланица, Ветерница М.10. –М.10.2.; М.10.3.; М.10.4.; М.10.5.; М.10.6.; М.10.7.; М.10.8. и М.10.9. 60,96 km „Раствовница”, „Бресница”, „Придворица”, „Брестовац”, „Барје”

Ознака деонице	Опис деонице	Заштитни водни објекти на којима се спроводе мере одбране од поплава	Критеријуми за увођење мера одбране од поплава	Штићено поплавно подручје	Евакуациони објекат (ХМС)
	Водоток Назив Дужина система за заштиту од поплава	1. 2.	В Водомер (Р)-РХМЗ-а, (Л)-локални; ВВ л-летва, лим-лимниграф, д-дигитално и–Таб. 1, ив –Таб. 2; „0” - ката нуле тах осмотрени водостај (датум) РО Редовна одбрана - водостај и ката ВО Ванредна одбрана - водостај и ката МВ Мерадавни водостај за мерадавни Q __% КВЗ Критични водостај/ката заштитног система	Касета Регулисано подручје Чвор Дужина система за заштиту од поплава Општина	Гравитациони испуст (ГИ) Црна станица (ЦС назив) (ХМС)
М.10.2.	Топлица, Бресничка река код Дољевца и Прокупља 8.86 km	1. Десни насип уз Топлицу у Дољевцу, 0.59 km	В Топлица: Дољевац (Р); л, д, и; „0” ВВ 190.41 378 (21. април 2010.) РО ВО МВ 180 192.22 270 193.12 Q _{2%} = 619 m ³ /s	„Дољевац 1” Регулисано подручје 0.59 km ДОЉЕВАЦ	
		2. Леви насип уз Топлицу у Дољевцу, 0.25 km	В ВВ Јужна Морава: Корвинград (Р); л, д, и; „0” РО 188.09 ВО 434 (7. јун 1976.) МВ 280 190.89 330 191.39 Q _{1%} = 1860 m ³ /s	„Дољевац 2” Регулисано подручје 0.25 km ДОЉЕВАЦ	
		3. Десни насип уз Топлицу у Прокупљу, 1.15 km	В ВВ Топлица: Прокупље (Р); л, лим, ив; „0” РО 234.95 ВО 400 (20. децембар 1955.) МВ	„Прокупље 1” Регулисано подручје 1.15 km ПРОКУПЉЕ	
		4. Леви насип уз Топлицу у Прокупљу, 1.15 km	В ВВ РО ВО МВ 170 236.66 410 239.06 Q _{2%} =594 m ³ /s	„Прокупље 2” Регулисано подручје 1.15 km ПРОКУПЉЕ	

		5. Десни насип уз Бресничку реку у насељу Бресничкић, 1.56 km	В ВВ РО ВО	Топлица: Пепељевац (Р); л, д, и; „0” 329.90 408 (7. јун 1976.) 220 332.10 320 333.10	„Бресничкић 1” Регулисано подручје 1.56 km ПРОКУПЉЕ	
		6. Леви насип уз Бресничку реку у насељу Бресничкић, 1.56 km			„Бресничкић 2” Регулисано подручје 1.56 km ПРОКУПЉЕ	
		7. Леви насип уз Топлицу у насељу Доња Коњуша, 2.60 km *	РО ВО	*ниво у ножици насипа *ниво на 1.00 m испод круне насипа уз даљи пораст	„Доња Коњуша” Регулисано подручје 2.60 km ПРОКУПЉЕ	
М.10.3.	Растовничка река Брана „Растовница”	1. Брана са акумулацијом „Растовница” на реци Растовничкој реци, десној притоци Топлице (лева притока Јужне Мораве) Укупна запремина акумулације 410.000m ³ Простор за пријем поплавног таласа 130.000m ³		Карактеристичне коте 263.15 прелив/нормални ниво/ 265.50 максимални ниво 266.25 круна бране	„Растовница” ПРОКУПЉЕ	
М.10.4.	Бресничка река Брана „Бресница”	1. Брана са акумулацијом „Бресница” на Бресничкој реци, левој притоци Топлице (лева притока Јужне Мораве) Укупна запремина акумулације 1.240.000m ³ Неприкосновени простор за пријем поплавног таласа 150.000m ³		Карактеристичне коте 659.00 нормални ниво 660.50 прелив 661.70 максимални ниво 662.70 круна бране	„Бресница” ПРОКУПЉЕ	
М.10.5.	Придворичка река Брана „Придворица”	1. Брана са акумулацијом „Придворица” на Придворичкој реци, левој притоци Топлице (лева притока Јужне Мораве) Неприкосновени простор за пријем поплавног таласа 122.500m ³ (Q _{2%}) Укупни простор за пријем поплавног таласа 222.500m ³ (Q _{0.1%})		Карактеристичне коте 539.50 нормални ниво прелив 543.00 максимални ниво 544.50 круна бране	„Придворица” БЛАЦЕ	
М.10.6.	Пуста река код Дољевца и Пуковца 11.65 km	1. Обострани насипи уз Пусту реку (2x5.83 km) од ушћа у Јужну Мораву до железничког моста у Пуковцу, укупно 11.65 km	В ВВ РО ВО	Пуста река: Пуковац (Р), л, лим; „0” 195.23 397 (27. новембар 2007.) 200 197.23 300 198.23	Регулисано подручје 11.65 km ДОЉЕВАЦ	
М.10.7.	Пуста река Брана „Брестовац”	1. Брана са акумулацијом „Брестовац” на Пустој реци, левој притоци Јужне Мораве Укупна запремина акумулације 9.680.000m ³ Неприкосновени простор за пријем поплавног таласа 3.270.000m ³		Карактеристичне коте 332.00 нормални ниво 337.50 прелив 339.00 максимални ниво 340.00 круна бране	„Брестовац” БОЈНИК	

М.10.8.	Јужна Морава, Јабланица, Ветерница Лева обала од ушћа Јабланице до ушћа Ветернице 40.45 km	1. Леви насип уз Јужну Мораву од ушћа Јабланице до ушћа Ветернице, 7.92 km	В ВВ РО ВО	Јужна Морава: Грделица (Р); л, д, и; „0” 251.59 416 (21. април 2010.) ниво у ножици насипа ниво на 1.0m испод круне насипа уз даљи пораст $Q_{1\%}=730 \text{ m}^3/\text{s}$	„Разгојнски Чифлук” Регулисано подручје 7.92 km ЛЕСКОВАЦ	
		2. Регулисано корито Јабланице са делимично обостраним насипима од железничког моста код Печењевца до Винарца, 11.95 km са ** обостраним насипима (2x2.70 km) уз Хисарски канал од ушћа у Јабланицу, укупно 17.35 km	В ВВ РО ВО	Јабланица: Печењевце (Р); л, д, и; „0” 205.82 379 (27. новембар 2007.) 150 207.32 300 208.82	„Печењевце-Хисар -Горње Стопање” Регулисано подручје 17.35 km ЛЕСКОВАЦ	
		3. Десни насип и регулисано корито Ветернице у Лесковцу, од старог ауто пута до регионалног пута Лесковац - Вучје 8.53 km	В ВВ РО ВО МВ	Ветерница: Лесковац (Р); л, д, и; „0” 224.18 374 (7. мај 2005.) 130 225.48 200 226.18 400 $Q_{1\%}=200$ m^3/s са акум. „Барје”	„Лесковац 1” Регулисано подручје 8.53 km ЛЕСКОВАЦ	
		4. Леви насип и регулисано корито Ветернице у Лесковцу, од старог ауто-пута до СЦР „Здравље” 6.65 km			„Лесковац 2” Регулисано подручје 6.65 km ЛЕСКОВАЦ	
М.10.9.	Ветерница Брана „Барје”	1. Брана са акумулацијом „Барје” на Ветерници, левој притоци Јужне Мораве Укупна запремина акумулације 35.140.000m ³ Неприкосновени простор за пријем поплавног таласа 11.110.000 m ³ Евакуација великих вода се врши према елаборату Коришћење и управљање режимом рада и целокупном опремом за време експлоатације бране „Барје”	Карактеристичне коте 370.50 нормални ниво 379.00 прелив 381.00 максимални ниво 382.00 круна бране	„Барје” ЛЕСКОВАЦ		

ПОМОЋНИК РУКОВОДИОЦА НА ВОДНОМ ПОДРУЧЈУ:
ПОМОЋНИК РУКОВОДИОЦА НА ВОДНОМ ПОДРУЧЈУ ЗА БРАНЕ:

СЕКТОР	ПРЕДУЗЕЋЕ Директор Секторски руководиоца Заменик секторског руководиоца	Деоница
--------	--	---------

ПОМОЋНИК за М.10.2., М.10.6. и М.10.8.: Микан Миленковић, моб. 064/840-40-93, Е-mail: mikan.milenkovic@srbijavode.rs

ПОМОЋНИК за бране М.10.3, М.10.4., М.10.5., М.10.7. и М.10.9.: Славиша Брзаковић, моб. 064/840-40-92, Е-mail: slavisa.brzakovic@srbijavode.rs

ВПЦ „МОРАВА”, Ниш, тел. 018/425-81-85, факс 018/451-38-20, Е-mail: vpcmorava@srbijavode.rs

M.10.	ХСВ ДОО ВЛАСОТИНЦЕ, тел. 016/875-528; факс 016/875-546, Е-mail: hsvvlasotince@gmail.com Директор: Ненад Стојковић, моб. 063/484-064 Боривоје Шушулић, моб. 062/211-187 Душан Веселиновић, моб. 062/216-401		M.10.2., M.10.6., M.10.8.,
	Брана „РАСТОВНИЦА”	ВПЦ „МОРАВА”, Ниш, тел. 018/425-81-85, 425-81-86, факс 018/451-38-20, Е-mail: odbrana@srbijavode.rs Драгана Симић, моб. 064/840-40-84, Е-mail: dragana.simic@srbijavode.rs	M.10.3.
	Брана „БРЕСНИЦА”	ЈКП „НАММЕУМ”, Прокупље, тел. 027/321-067, факс 027/321-788, тел. на брани: 027/358-977, Е-mail: vodovodpk@mts.rs В.Д. Директора: Саша Стошић моб. 060/080-34-77	M.10.4.
	Брана „ПРИДВОРИЦА”	ВПЦ „МОРАВА”, Ниш, тел. 018/425-81-85, 425-81-86, факс 018/451-38-20, Е-mail: odbrana@srbijavode.rs Драгана Симић, моб. 064/840-40-84, Е-mail: dragana.simic@srbijavode.rs ЈКП „БЛАЦЕ”, Блаце, тел/факс 027/371-580, Е-mail: jkpblace@mts.rs Директор: Дарко Кузмановић, моб. 069/877-07-12	M.10.5.
	Брана „БРЕСТОВАЦ”	ВПЦ „МОРАВА”, Ниш, тел. 018/425-81-85, 425-81-86, факс 018/451-38-20, Е-mail: odbrana@srbijavode.rs Драгана Симић, моб. 064/840-40-84, Е-mail: dragana.simic@srbijavode.rs ЈП за водоснабдевање „БРЕСТОВАЦ-БОЈНИК-ДОЉЕВАЦ”, Бојник, тел./факс 016/821- 418, на брани тел. 016/210-250, моб. 064/803-39-11, Е-mail: jpvodovodbrestovac@gmail.com Директор: Срђан Стојановић, моб. 064/803-39-20	M.10.7.
	Брана „БАРЈЕ”	ВПЦ „МОРАВА”, Ниш, тел. 018/425-81-85, 425-81-86, факс 018/451-38-20, Е-mail: odbrana@srbijavode.rs Драгана Симић, моб. 064/840-40-84, Е-mail: dragana.simic@srbijavode.rs ЈКП „ВОДОВОД”, Лесковац, тел. 016/215-630, 245-108, факс 016/248-400, на брани: 016/212-103, моб. 063/439-660, Е-mail: office@vodovodle.rs Директор: Станиша Ристић, моб. 063/409-099	M.10.9.

Специјализовано предузеће за извођење санационих радова и хитних интервенција на заштитним и регулационим објектима

СПЕЦИЈАЛИЗОВАНО ПРЕДУЗЕЋЕ

Директор
Одговорно лице

ПОМОЋНИК за ангажовање специјализованих предузећа, механизације, опреме, материјала и алата за одбрану од поплава:
Милорад Џинчић, моб. 064/840-40-94, E-mail: milorad.dzincic@srbijavode.rs, ВПЦ „МОРАВА”, Ниш, тел. 018/425-81-85, факс 018/451-38-20, E-mail: vpcmorava@srbijavode.rs

ВП „ЂУПРИЈА” ДОО, Ђуприја, тел. 035/887-15-08, факс 035/887-10-44, E-mail: uprava@vpcuprija.com
Директор: Миладин Гаврић, моб. 064/881-07-40
Небојша Танасковић, моб. 065/874-86-58

За интервентну локалну заштиту критичне инфраструктуре:
РАЗВОЈНО ИНОВАЦИОНИ СИСТЕМ ДОО, Београд, тел. 011/436-05-05, E-mail: milan@razvojnoinovacionisistem.rs
Директор: Горан Тасић, моб. 063/379-071
Милан Марковић, моб. 064/813-50-69

ВОДНА ЈЕДИНИЦА „Јужна Морава – Врање”

Водна јединица:	„ЈУЖНА МОРАВА – ВРАЊЕ”
Воде I реда: Сектор – деонице: Дужина објеката: Бране:	Јужна Морава, Власина, Лужница, Врла, Бањска река, Моравица, Биначка Морава М.10. –М.10.10.; М.10.11.; М.10.12.; М.10.13.; М.10.14. и М.10.15.; М.11. – М.11.1.; М.11.2.; М.11.3.; М.11.4.; М.11.5 и М.11.6.; 72,08 km „Власина”, „Врла 2”, „Првонек”

Ознака деонице	Опис деонице	Заштитни водни објекти на којима се спроводе мере одбране од поплава	Критеријуми за увођење мера одбране од поплава	Штићено поплавно подручје	Евакуациони објекат (ХМС)
	Водоток Назив Дужина система за заштиту од поплава	1. 2.	В ВВ РО ВО МВ КВЗ Водомер (Р)-РХМЗ-а, (Л)-локални; л-летва, лим-лимниграф, д-дигитално и–Таб. 1, ив –Таб. 2; „0” - кота нуле тах осмотрени водостај (датум) Редовна одбрана - водостај и кота Ванредна одбрана - водостај и кота Меродавни водостај за меродавни Q __% Критични водостај/кота заштитног система	Касета Регулисано подручје Чвор Дужина система за заштиту од поплава Општина	Гравитацион и испуст (ГИ) Црпна станица (ЦС назив) (ХМС)
М.10.10.	Власина Код Власотинаца 1.70 km	1. Леви насип и регулисано корито Власине узводно од моста у Власотинцу, 0.75 km 2. Десни насип и регулисано корито Власине узводно од моста у Власотинцу, 0.95 km	В ВВ РО ВО Власина: Власотинце (Р); лим, и; „0” 254.39 536 (26. јун 1988.) ниво у ножици насипа ниво на 1.00 m испод круне насипа уз даљи пораст	„Власотинце 1” Регулисано подручје 0.75 km ВЛАСОТИНЦЕ „Власотинце 2” Регулисано подручје 0.95 km ВЛАСОТИНЦЕ	
М.10.11.	Власина Преграда са сегментним уставама	1. Преграда са сегментним уставама на Власини у Власотинцу	Карактеристичне коте 258.68 прелив 260.35 максимални ниво	„Власотинце ” ВЛАСОТИНЦЕ	
М.10.12.	Лужница у Бабушници 6.16 km	1. Десни насип уз Лужницу у Бабушници, 3.08 km	РО ВО ниво у ножици насипа ниво на 1.00 m испод круне насипа уз даљи пораст	„Бабушница 1” Регулисано подручје 3.08 km БАБУШНИЦА	

		2. Леви насип уз Лужницу у Бабушници, 3.08 km			„Бабушница 2” Регулисано подручје 3.08 km БАБУШНИЦА	
M.10.13.	Власина Брана „Власина”	1. Брана са акумулацијом „Власина” на реци Власини, десној притоци Јужне Мораве	Према Елаборату за одржавање, експлоатацију, управљање и одбрану од поплаве		ниво у ножици насипа ниво на 1.00 m испод круне насипа уз даљи пораст	
M.10.14.	Врла Брана „Врла 2”	1. Брана са акумулацијом „Врла 2” на реци Врли, десној притоци Јужне Мораве	Према Елаборату за одржавање, експлоатацију, управљање и одбрану од поплаве		„Врла 2” СУРДУЛИЦА	
M.10.15.	Врла у Сурдулици 2.44 km	1. Регулисано корито Врле у Сурдулици, 1.22 km	PO BO	ниво у ножици насипа ниво на 1.00 m испод круне насипа уз даљи пораст	„Сурдулица 1” Регулисано подручје 1.22 km СУРДУЛИЦА	
		2. Регулисано корито Врле у Сурдулици, 1.22 km			„Сурдулица 2” Регулисано подручје 1.22 km СУРДУЛИЦА	
M.11.1.	Јужна Морава у Владичином Хану 1.80 km	1. Леви насип уз Јужну Мораву код фабрике целулозе у Владичином Хану, 1.80 km	V BB PO BO V BB	Јужна Морава: Владичин Хан (Р); л, д; „0” 321.91 400 (24. јун. 1948.) 230 324.21 320 325.11 за најаву, Јужна Морава: Врањски Прибој, (Р); д; „0” 349.98 400 (18. фебруар 1963.)	„Фабрика целулозе” Регулисано подручје 1.80 km ВЛАДИЧИНИ ХАН	
M.11.2.	Врла код Владичиног Хана 1.92 km	1. Леви насип и регулисано корито Врле у Владичином Хану, 0.66 km	PO BO	ниво у ножици насипа ниво на 1.00 m испод круне насипа уз даљи пораст	„Владичин Хан 1” Регулисано подручје 0.66 km ВЛАДИЧИНИ ХАН	
		2. Десни насип и регулисано корито Врле у Владичином Хану, 0.66 km			„Владичин Хан 2” Регулисано подручје 0.66 km ВЛАДИЧИНИ ХАН	
		3. Леви насип и регулисано корито Врле у Прекодолцу, 0.30 km			„Прекодолце 1” Регулисано подручје 0.30 km ВЛАДИЧИНИ ХАН	
		4. Десни насип и регулисано корито Врле у Прекодолцу, 0.30 km			„Прекодолце 2” Регулисано подручје 0.30 km ВЛАДИЧИНИ ХАН	

M.11.3..	Јужна Морава код Врања 20.40 km	1. Леви насип уз Јужну Мораву од челичног железничког моста па узводно до ушћа Врањске (Градске) реке, 2.70 km	В ВВ РО ВО	Јужна Морава: Ристовачки мост (Л); л, „0“ 383.29 348 (20. новембар 1979.) 180 385.09 240 385.69	„Врање – челичног железничког моста Регулисано подручје 2.70 km ВРАЊЕ	
		2. Десни насип уз Јужну Мораву од челичног железничког моста па узводно до друмског моста пута Врање- Ђуковац, 0.50 km	В ВВ РО ВО	Јужна Морава: Бујановац аутопут (Л); л, „0“ 395.22 260 (3. децембар 1966.) 90 396.12 130 396.52	„Врање – Ђуковац друмски мост“ Регулисано подручје 0.50 km ВРАЊЕ	
		3. Леви насип уз Јужну Мораву од Рибнице до Павловца, 4.20 km			„Доњи Нерадовац“ Затворена касета 4.20 km ВРАЊЕ	
		4. Леви насип уз Јужну Мораву од Павловца до ушћа Давидовачке реке, 2.30 km			„Давидовац“ Затворена касета 2.30 km ВРАЊЕ	
		5. Десни насип уз Јужну Мораву од Златокопа до ушћа Коштаничке реке са ** обостраним насипима уз Требешинску и Ратајску реку, 9.00 km и ** десним насипом уз Коштаничку реку од ушћа у Јужну Мораву, 1.70 km, укупно 10.70 km			„Златокоп-Ратаје“ Затворена касета 10.70 km ВРАЊЕ	
M.11.4	Бањска река у Врањској Бањи 3.02 km	1. Леви насип и регулисано корито Бањске реке кроз насељено место Врањска Бања, 1.51 km	РО ВО	ниво у ножици насипа ниво на 1.00 m испод круне насипа уз даљи пораст	„Врањска Бања 1“ Регулисано подручје 1.51 km ВРАЊСКА БАЊА	
		2. Десни насип и регулисано корито Бањске реке кроз насељено место Врањска Бања, 1.51 km			„Врањска Бања 2“ Регулисано подручје 1.51 km ВРАЊСКА БАЊА	

M.11.5.	Бањска река Брана „Првонек”	1. Брана са акумулацијом „Првонек” на Бањској реци, десној притоци Ј. Мораве Неприкосновени простор за пријем поплавног таласа 2.700.000m ³ (Q _{2%}) Укупан простор за пријем поплавног таласа 3.250.000 m ³ (Q _{0,01%}) Евакуација великих вода се врши према пројекту Упутства за коришћење акумулације, погон и одржавање опреме – Практична упутства за испуштање воде	Карактеристичне коте 614.00 нормални ниво 614.80 прелив 617,40 максимални ниво 620,00 круна бране	„Првонек” БРАЊЕ	
M.11.6.	Јужна Морава, Биначка Морава, Моравица код Бујановца 34,64 km	1. Леви насип уз Коштаничку реку од ушћа у Јужну Мораву 1.20 km** са десним насипом уз Јужну Мораву од ушћа Коштаничке реке до ушћа Кршевичке реке, 0.32 km са ** десним насипом уз Кршевичку реку од ушћа у Јужну Мораву, 3.50 km, укупно 5.02 km 2. Десни насип уз Јужну Мораву од железничке станице Ристовац до ушћа Жбевачке реке, 1.20 km са ** левим насипом уз Кршевичку реку од ушћа у Јужну Мораву, 3.50 km, укупно 4.70 km 3. Леви насип уз Јужну Мораву од Давидовца до ушћа Трновачке реке, 4.00 km са ** левим насипом уз Трновачку реку од ушћа у Јужну Мораву, 2.50 km, укупно 6.50 km	В BB PO BO В BB PO BO В BB PO BO Јужна Морава: Ристовачки мост (Л); л, „0” 383.29 348 (20. новембар 1979.) 180 385.09 240 385.69 Јужна Морава: Бујановац аутопут (Л); л, „0” 395.22 260 (3. децембар 1966.) 90 396.12 130 396.52	„Горњи Ристовац” Затворена касета 5.02 km БУЈАНОВАЦ, БРАЊЕ „Ристовац” Затворена касета 4.70 km БУЈАНОВАЦ, БРАЊЕ „Шеврљике” Затворена касета 6.50 km БУЈАНОВАЦ, БРАЊЕ	

		4. Леви насип уз Јужну и Биначку Мораву од ушћа Трновачке реке до пута Бујановац-Гњилане, 4.30 km са ** десним насипом уз Трновачку реку од ушћа у Јужну Мораву, 2.50 km, укупно 6.80 km			„Бујановац” Затворена касета 6.80 km БУЈАНОВАЦ	
		5. Десни насип уз Моравицу од ушћа у Јужну Мораву, до моста на аутопуту Е-75 коридора 10, укупно 3.16 km			„Божињевачко поље” Регулисано подручје 3.16 km БУЈАНОВАЦ	
		6. Леви насип уз Моравицу од ушћа у Јужну Мораву, до моста на аутопуту Е-75 коридора 10, укупно 3.16 km 7. Десни насип уз Биначку Мораву од ушћа у Јужну Мораву до пута Бујановац-Гњилане (насеље Лучани), 5.30 km			„Левосоје” Затворена касета 8.46 km БУЈАНОВАЦ	

ПОМОЋНИК РУКОВОДИОЦА НА ВОДНОМ ПОДРУЧЈУ:
ПОМОЋНИК РУКОВОДИОЦА НА ВОДНОМ ПОДРУЧЈУ ЗА БРАНЕ:

СЕКТОР	ПРЕДУЗЕЋЕ Директор Секторски руководиоца Заменик секторског руководиоца	Деоница
ПОМОЋНИК за М.10.10., М.10.11., М.10.12. и М.10.15.: Микан Миленковић, моб. 064/840-40-93, Е-mail: mikan.milenkovic@srbijavode.rs ПОМОЋНИК за бране М.10.13, М.10.14. и М.11.5.: Срђан Живановић, моб. 064/840-40-97, Е-mail: srdjan.zivanovic@srbijavode.rs ВПЦ „МОРАВА”, Ниш, тел. 018/425-81-85, факс 018/451-38-20, Е-mail: vpcmorava@srbijavode.rs ПОМОЋНИК за М.11.1., М.11.2., М.11.3., М.11.4. и М.11.6.: Александар Пејчић, моб. 064/840-41-97, Е-mail: aleksandar.pejicic@srbijavode.rs , ВПЦ „МОРАВА”, Ниш, Секција Владичин Хан, Владичин Хан, тел/факс 017/473-757		
М.10.	ХСВ ДОО ВЛАСОТИНЦЕ, тел. 016/875-528; факс 016/875-546, Е-mail: hsvvlasotince@gmail.com Директор: Ненад Стојковић, моб. 063/484-064, Боривоје Шушулић, моб. 062/211-187 Душан Веселиновић, моб. 062/216-401	М.10.10., М.10.11., М.10.12. и М.10.15.
	Бране „ВЛАСИНА” и „ВРЛА 2”	ВПЦ „МОРАВА”, Ниш, тел. 018/425-81-85, 425-81-86, факс 018/451-38-20, Е-mail: odbrana@srbijavode.rs Драгана Симић, моб. 064/840-40-84, Е-mail: dragana.simic@srbijavode.rs ЈП ЕПС БЕОГРАД Огранак „ХЕ ЂЕРДАП” Кладово, „ВЛАСИНСКЕ ХЕ”, Сурдулица, тел. 017/825-128, факс 017/822-128 Е-mail: boban.petrovic@dierdap.rs

M.11.	„CD HIS” ДОО, Ниш, тел. 018/451-53-69, факс 018/451-55-36, E-mail: cdhisdoo@gmail.com Директор: Драган Цветановић, моб. 063/406-580 Љерка Никић, моб. 063/435-630 Милош Вучковић, моб. 062/271-462	M.11.1., M.11.2., M.11.3., M.11.4. и M.11.6.
	Брана „ПРВОНЕК”	ВПЦ „МОРАВА”, Ниш, тел. 018/425-81-85, 425-81-86, факс 018/451-38-20, E-mail: odbrana@srbijavode.rs Драгана Симић, моб. 064/840-40-84, E-mail: dragana.simic@srbijavode.rs ЈП „ВОДОВОД”, ВРАЊЕ, тел. 017/421-601, факс 017/421-601, 017/404-666, тел. на брани: 064/883-59-01, E-mail: branaprhonek@gmail.com (на брани) , vodovodvranje@vodovodvranje.rs (дирекција) Директор: Горан Ђорђевић, моб. 066/677-10-00, E-mail: goran.djordjevic@vodovodvranje.rs

Специјализовано предузеће за извођење санационих радова и хитних интервенција на заштитним и регулационим објектима
СПЕЦИЈАЛИЗОВАНО ПРЕДУЗЕЋЕ Директор Одговорно лице
ПОМОЋНИК за ангажовање специјализованих предузећа, механизације, опреме, материјала и алата за одбрану од поплава: Милорад Џинчић, моб. 064/840-40-94, E-mail: milorad.dzincic@srbijavode.rs , ВПЦ „МОРАВА”, Ниш, тел. 018/425-81-85, факс 018/451-38-20, E-mail: vpcmorava@srbijavode.rs
ВП „ЋУПРИЈА” ДОО, Ћуприја, тел. 035/887-15-08, факс 035/887-10-44, E-mail: uprava@vpcuprija.com Директор: Миладин Гаврић, моб. 064/881-07-40 Небојша Танасковић, моб. 065/874-86-58
За интервентну локалну заштиту критичне инфраструктуре: РАЗВОЈНО ИНОВАЦИОНИ СИСТЕМ ДОО, Београд, тел. 011/436-05-05, E-mail: milan@razvojnoinovacionisistem.rs Директор: Горан Тасић, моб. 063/379-071 Милан Марковић, моб. 064/813-50-69

I-3.5. Критеријуми и услови за проглашење редовне и ванредне одбране од поплава од унутрашњих вода

Критеријуми за проглашење редовне и ванредне одбране од нагомилавања леда

Редовна одбрана од нагомилавања леда на водотоцима Дунав, Сава и Велика Морава настаје при покривености водног огледала ледом од 40% са тенденцијом повећања површине под ледостајем. На водотоцима: Тиса, Тамиш, Стари и Пловни Бегеј, Колубара, Брзава, Моравица, Тимок, Дрина и Западна Морава, редовна одбрана настаје при покривености водног огледала од 40% и дебљини леда већој од 5cm. На осталим водотоцима редовна одбрана настаје при покривености водног огледала 100% и дебљини леда већој од 5 cm у периоду када се очекује покретање леда. Ванредна одбрана од нагомилавања леда на водотоцима Дунав, Сава и Велика Морава настаје при покривености водног огледала већој од 60% површине. На осталим водотоцима ванредна одбрана настаје када након ледостаја почиње покретање и нагомилавање леда.

7. Критеријуми и услови за проглашење редовне и ванредне одбране од поплава од унутрашњих вода

Одбрана од поплава од унутрашњих вода проглашава се на хидромелиорационом систему за одводњавање у јавној својини у зависности од остварених услова по бар једном од четири меродавна критеријума (А - капацитет евакуационог објекта, Б - испуњеност каналске мреже водом, В - засићеност земљишта и Г - појаве снежног покривача и леда). Редовна одбрана од поплава од унутрашњих вода проглашава се када је испуњен један од услова по критеријумима А, Б, В и Г са индексом 1.

Ванредна одбрана од поплава од унутрашњих вода се проглашава када је испуњен један од услова по критеријумима А, Б, В и Г са индексом 2, тј. када утврђеним режимом рада хидромелиорационог система није могуће спречити плављење мелиорационог подручја, односно његовог дела.

Када је испуњен један од услова по критеријумима А, Б, В и Г са индексом 3. уз истовремено погоршање режима унутрашњих вода и постојање опасности од директног плављења насеља и инфраструктурних објеката, постоји потреба проглашења ванредне ситуације услед поплава од унутрашњих вода.

Критеријум А – Капацитет евакуационог објекта

- Услов А1 Евакуациони објекат не може да одржава прописани ниво ни после непрекидног рада до 24 часа, или, у случају гравитационог испуста уколико је у пријемнику испуњено минор корито.
- Услов А2 Евакуациони објекат не може да одржава прописани ниво ни после непрекидног рада од 48 часова, или је, у случају гравитационог испуста за реципијент проглашена редовна одбрана од поплава од спољних вода.
- Услов А3 Евакуациони објекат не може да одржава прописани ниво ни после непрекидног рада од 72 часа, као и у случају хаварије, или ако је, у случају гравитационог испуста истовремено за реципијент проглашена редовна одбрана од поплава од спољних вода.

Критеријум Б – Испуњеност каналске мреже водом

- Услов Б1 Каналска мрежа на појединим деоницама је у толикој мери испуњена водом, да прети изливање воде из канала, односно пријем воде у канале је отежан.
- Услов Б2 На појединим деоницама долази до изливања воде из канала на околни терен, односно пријем воде у канале је изразито успорен.
- Услов Б3 На појединим деоницама долази до изливања воде из канала на околни терен, односно пријем воде у мрежу је онемогућен.

Критеријум В – Засићеност земљишта

- Услов В1 Засићеност земљишта до максималног водног капацитета на сливу са појавом поплавлених површина до 1% површине система.
- Услов В2 Засићеност земљишта до максималног водног капацитета на сливу или до 5% површине система поплавлено. Угрожени поједини индустријски објекти, саобраћајнице и стамбене зграде.
- Услов В3 Засићеност земљишта до максималног водног капацитета на сливу или више од 5% површине система поплавлено. Поплавлени поједини индустријски објекти, саобраћајнице и стамбене зграде.

Критеријум Г – Појава снежног покривача и леда

- Услов Г1 Висок снежни покривач на сливу хидромелиорационих система за одводњавање, каналска мрежа засута снегом и делимично залеђена. Прогноза времена – пораст температуре и нагло топљење снега.
- Услов Г2 Висок снежни покривач на сливу хидромелиорационих система за одводњавање, каналска мрежа засута снегом и залеђена. Нагли пораст температуре, топљење снега, поплавлено земљиште на смрзнутој подлози.
- Услов Г3 Висок снежни покривач на сливу, каналска мрежа залеђена. Нагло топљење снега и кишне падавине, поплавлено земљиште на смрзнутој подлози.

Одбрану од поплава од унутрашњих вода на хидромелиорационим системима за одводњавање у јавној својини, по фазама проглашава и укида наредбом руководиоца на мелиорационог подручју, на предлог руководиоца хидромелиорационог система, а у складу са условима и критеријумима

I-3.6. Преглед хидролошких и метеоролошких станица и пунктова за осматрање ледених појава

1. Извештајне хидролошке станице за редовно и ванредно осматрање водостаја у надлежности Републичког хидрометеоролошког завода Србије са условним водостајима

Табела 1.

Ред.	Водоток	Хидролошка	Подручје одбране од поплава	Условни	Израда	Време од
------	---------	------------	-----------------------------	---------	--------	----------

број		Станица	Деоница одбране	Општина	водостај Н (см)	прогноза/тенденција	најаве до пристизања врха таласа
(1)	(2)	(3)	(4)	(5)	(6)	(7)	(8)
1	Јужна Морава	Владичин Хан	М.11.1.	Владичин Хан, Врање	230		14 сати
3	Јужна Морава	Корвинград	М.10.2.	Дољевац	200	+	24 сата
4	Јужна Морава	Алексинац	М.8.1, М.8.3.	Алексинац, Ниш	250	+	42 сата
5	Јужна Морава	Мојсиње	М.8.1.	Ћићевац, Алексинац, Ражањ	280	+	2 дана
6	Топлица	Прокупље	М.10.2.	Прокупље	100	+	26 сати
	Топлица	Дољевац	М.10.2.	Дољевац	180	+	33 сата
7	Пуста река	Пуковац	М.10.6	Дољевац	150	+	15 сати

Напомена: У нерегулисаним водотоцима, воде I реда, при наиласку великих вода може доћи до изливања из корита и плављење приобалног пољопривредног земљишта, економских дворишта и грађевинских објеката. Напомињемо да републичким оперативним планом није обухваћено сливно подручје Југбогдановачке реке, кроз КО Мекиш, КО Орљане и КО Дољевац, до улива у реку Топлицу у укупној дужини од 4,2км. У КО Орљане, 2007. године је урађена регулација у дужини од око 1,2км, што значи да овај водоток треба обострано бранити у дужини од 2х3км= 6км. У међувремену је израђена пројектно техничка документација за регулацију тока кроз општину Дољевац и општину Житорађа

II ТЕХНИЧКИ ДЕО:

II-1 ВОДОТОЦИ II РЕДА ОД ЗНАЧАЈА ЗА ОДБРАНУ ОД ПОПЛАВА

Одредбама Закона о водама („Сл. гласник РС“ бр. 30/10, 93/12, 101/2016, 95/2018 и 95/2018-др. закон) извршена је подела површинских вода према значају које имају за управљање водама на воде I реда и воде II реда на основу утврђених критеријума:

- положаја водотока у односу на државну границу
- величине и карактеристике слива
- карактеристике водотока са аспекта коришћења вода, заштите вода и заштите од вода.

Одлуком Владе Републике Србије од 4. новембра 2010. године утврђен је попис природних и вештачких водотока који су категорисани као водотоци, односно воде I реда. Сви остали водотоци који нису обухваћени Одлуком о попису вода I реда сматрају се као водотоци – воде II реда.

Одбрану од поплава организује и спроводи на водама I реда у јавној својини Јавно водопривредно предузеће (у овом случају ЈВП „Србијаводе“), а на водама II реда јединица локалне самоуправе (у овом случају општина Дољевац), у складу са Општим планом за одбрану од поплава и Републичким оперативним планом за одбрану од поплава.

Будући да је законском регулативом извршена подела и надлежност у погледу организовања и спровођења одбране од поплава на Републику Србију и јединице локалне самоуправе у складу са Одлуком о попису вода I реда, то ће се овим Оперативним планом извршити разграничење на водотоке I и II реда на територији општине Дољевац, а Оперативним планом у смислу организовања и спровођења одбране од поплава, биће обухваћени само водотоци II реда.

Овим планом обухватају се следећи водотоци II реда који су од значаја за одбрану од поплава:

1. Кнежичка река
2. Малошки поток Меана
3. Влашка река
4. Лисичји поток
5. Црнатовачка река (Дулин поток)
6. Торински поток
7. Мекишки поток

8. Крушевица

1. Кнежичка река, село Кнежица

Кнежичка река је бујични водоток, настаје од два потока: Перутинског и Влашке реке, у случају наиласка великих вода некада је плавила домаћинства целим својим током кроз насеље Ђурлина, Кнежице, Белотинац и Чапљинац, затим велике површине ораница. Корито реке је очишћено 2007. године, али због поновног наноса, растиња и шута 2014. године је корито поново очишћено – од моста на старом аутопуту до улива у реку Ј. Мораву што ће спречити могућност изливања и плављења.

Кнежичка река је местимично чишћена на критичним местима водотока кроз насељена места Ђурлине и Кнежице у 2015. години.

Планом детаљне регулације регионалног центра за управљање отпадом "Келеш", на територији општине Дољевац, планира се преусмерење атмосферског канала **Крушевица**, у Кнежичку реку. Канал Крушевица прикупља атмосферске воде из правца нишке депоније, тренутно пролази кроз насеље Белотинца и разлива се на пољопривредном земљишту на граници КО Белотинац и КО Међурово. У циљу заштите насеља и пољопривредног земљишта, овај канал је неопходно преусмерити у најближи водоток II реда (Кнежичку реку), односно I реда (Јужну Мораву). Преусмеравањем Крушевице у Кнежичку реку, неопходно је допројектовати и уредити доњи ток Кнежичке реке, за прихват додатних количина вода која би дошле Крушевицом из правца Ниша и Белотинца.

У 2021. години, Кнежичка река, услед зачепљења, излила се на улазу у место Чапљинац. Поплавни талас је досегао до Белотинца. Ова

2. Малошишки поток – Меана, село Малошиште

Малошишки поток – Меана, у случају наиласка великих вода, плави домаћинства и ораничне површине у насељу Малошиште. Овај поток чине два потока која се спајају у самом селу. Поток је очишћен 2007. године и спречено је изливање великих вода и плављења.

Због поновних наноса од комуналног отпада, шута и растиња извршено је делимично чишћење у 2014. години. Очишћена је десна обала од мостића испред осмогодишње школе па до моста на регионалном путу. Чишћење је урађено на тај начин што је ускладиштењем наноса из потока подигнута висина обале и спречено изливање услед наиласка великих и бујичних вода.

Током 2015. године поток је због наноса очишћен од места укрштања са старим ауто путем у селу Малошиште до улива у Јужну Мораву.

Током 2017. године очишћено око 500 метара од ушћа у Јужну Мораву.

У 2018. години Меана је очишћена кроз насеље Малошиште те знато смањен ризик од настајање поплава од овог водотока.

Током 2021. године корито је на критичним деоницама очишћено.

3. Влашка река, КО Ђурлина и КО Кнежица

Влашка река долази са подручја града Ниша, из правца насеља Влаше, пролази кроз КО Ђурлина и у насељу Кнежица, улива се у Кнежичку реку. Влашка река је у 2014. години очишћена од наноса и шибља кроз КО Ђурлину и КО Кнежицу чиме је отклоњена опасност од њеног излевања и угрожавања објеката и пољопривредног земљишта. Током 2021. године услед високог водостаја реке оштећен је мост на овој реци, који је саниран исте године.

4. Лисичји поток, село Пуковац

Лисичји поток пролази кроз КО Пуковац који је регулисан 1989. године, израдом комасационог канала са одводом воде у Пусту реку. Због неодржавања канала, 2006. године се излио и поплавио двадесетак домаћинства, као и неколико десетина хектара ораничних површина. Године 2012. је очишћен целом својом дужином, што ће услед наиласка великих вода спречити изливање воде и појаву поплаве и подземних вода.

5. Црнатовачка река - Дулин поток, село Шаиновац

Црнатовачка река – Дулин поток, пролази кроз насеље Шаиновац улива се у реку Топлицу. Овај водоток је неуређен и услед наиласка великих вода излива се и плави тридесетак домаћинства. Током 2013. и 2014. године извршено је делимично чишћење корита кроз насељено место Шаиновац. Црнатовачку реку је неопходно очистити у Шаиновцу од улива са територије општине Житорађа па до чишћеног дела потока, јер се вода изливала два пута у том делу у 2014. години.

У 2021. години због недовољне пропусне моћи профила испод моста, Црнатовачка река се прелила преко државног пута IIА реда број 216, те је тај путни правац био блокиран више од 12 часова.

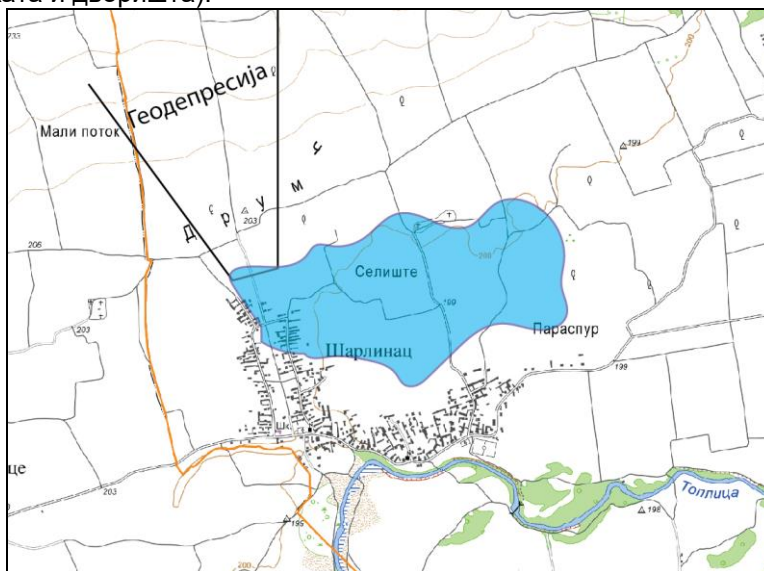


Подручје изливања Дулног потока у насељу Шаиновац

6. Торински поток, село Шарлинац

Неуређени и неизграђени водоток - Торински поток пролази кроз КО Шарлинац и од севера ка југу (до Топлице) – кроз насеље Шарлинац. Нерегулисан је у читавој дужини и при наиласку великих вода плави домаћинства и ораничне површине. Привремено решење је урађено на тај начин што је делимично прокопан канал кроз насеље до реке Топлице. У 2019. години урађена је пројектно-техничка документација за регулацију.

Почетком 2021. године овај водоток је направио велике штете у на домаћинствима у насељу Шарлинац. И поред преусмерава на пољопривредно земљиште, поплавио је 50 објеката (15 стамбених и 35 економских објеката и дворишта).



Подручје изливања Торинског потока у насељу Шарлинац

7. Мекишки поток, село Мекиш

Водоток Мекишки поток регулисан у склопу извођења комасације у КО Мекиш, уређењем комасационог канала, који је на једној деоници пропусао велике воде, које су угрожавале домаћинства, због чега је 2014. године урађен бетонски потпорни зид у дужини од 20 метара и канал је очишћен од комуналног отпада и шута.

Највећи проблем представља несавесност мештана који у овом потоку одлажу отпад, па може доћи до загушења на пропустима. Таква ситуација се десила марта месеца 2018. године када је овај поток услед загушења угрозио неколико домаћинства.

Током 2019. године овај канал је поново чишћен од отпадног материјала.

У 2021. години се излио и направио велику материјалну штету на стамбеним објектима. Поплављено је било 68 објеката (18 стамбених и 50 економских објеката и дворишта).

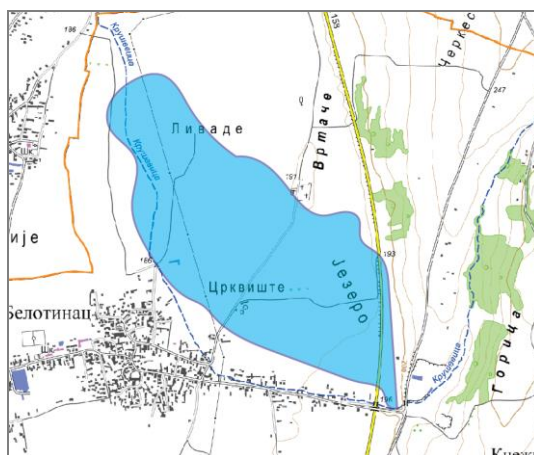


Мекишки поток са приказом оквирне површине изливања

8. Крушевица – град Ниш, КО Белотинац

Крушевица је канал који из правца Ниша (градске депоније), северозападним делом КО Ћурлине и североисточним делом КО Белотинац, неуређеним коритом долази до локалног, односно старог аутопута, одакле пролази источним делом насеља Белотинац и разлива се на ораничним површинама између КО Белотинац и КО Горње Међурово. У случају наилаaska великих вода, плави неколико десетина кућа и 50-так хектара пољопривредног земљишта. Проблеми плављења од стране овог потока су вишеструки, а огледају се у следећем:

- Крушевица се не улива у водотоке I и II реда, већ се разлива на пољопривредном земљишту, које се користи за производњу ратарских, повртарских и воћарских култура;
- Крушевица полази из највиших североисточних обронака Селичевице у КО Ћурлина, пролази „обронцима“ Нишке депоније, одакле прикупља велики проценат штетних материја, које се потом разливају по горе наведеним ораничним површинама



Поток Крушевица са приказом оквирне површине изливања

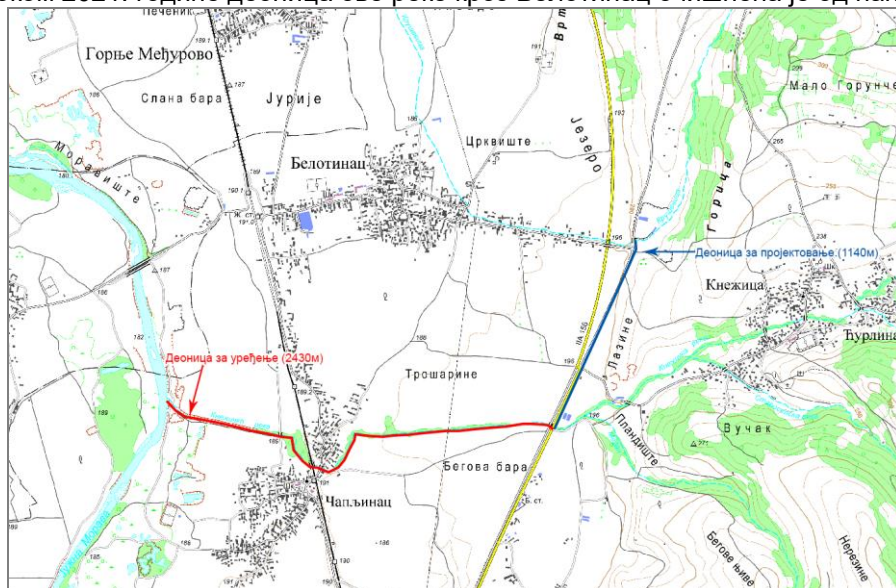
Предузете мере:

Скупштина општине Дољевац, на иницијативу града Ниша, усвојила је Одлуку о изради Плана детаљне регулације регионалног центра за управљање отпадом "Келеш", на територији општине Дољевац, а пројектним задатком је условљено регулисање одвода атмосферских и других вода које имају било какву везу са депонијом, њихово прикупљање, пречишћавање и одвођење у најближе водотоке.

Планом детаљне регулације регионалног центра за управљање отпадом "Келеш", на територији општине Дољевац, планира се преусмерење атмосферског канала **Крушевица**, у Кнежичку реку.

ПДР регионалног центра за управљање отпадом "Келеш" је усвојила Скупштина општине Дољевац.

Током 2021. године деоница ове реке кроз Белотинац очишћена је од наноса.



Преусмерење Крушевице у Кнежичку реку

На слици изнад је приказано на који начин ће се извршити преусмерење Крушевице у Кнежичку реку. Плава линија на слици означава деоницу за пројектовање којом ће се извршити преусмерење. Црвена линија означава деоницу Кнежичке реке коју је потребно уредити како би прихватила додатне количине воде од Крушевице.

II – 2 ПРОЦЕНА УГРОЖЕНОСТИ ОД ПОПЛАВА**ВЕЛИЧИНА УГРОЖЕНОГ ПОДРУЧЈА И СТЕПЕН ИЗГРАЂЕНОСТИ****Преглед угрожености насеља, становништва, објеката инфраструктуре пољопривредног земљишта од поплава**

Водоток	Угроженост насеља		Угроженост становништва		Угроженост саобраћајница				Угроженост осталих објеката инфраструктуре			Угроженост пољопривредног земљишта		
	Број стамбених објеката	Број привредних објеката	Број домаћинства	Број становника	Локални путеви (km)	Регионални путеви (km)	Магистрални путеви (km)	Железничка пруга (km)	Водоводна (бр. објеката/дуж. мреже у km)	Водоводна (бр. објеката/дуж. мреже у km)	Водоводна (бр. објеката/дуж. мреже у km)	У зони насеља (ха)	Изван зоне насеља (ха)	Укупно(ха)
1	2	3	4	5	6	7	8	9	10	11	12	13	14	15
Кнежичка река	30	1	25	100	-	2	-	-	10	-	-	20	40	60
Поток Меана	20	1	16	64	-	1	-	1	5	-	-	10	20	30
Торински поток	30	1	25	100	1	-	-	-	10	-	-	10	40	50
Крушевица	10	1	7	30	-	1	-	-	2	-	-	5	15	20
Лисичји поток	20	-	15	60	-	-	-	-	-	-	-	5	20	25
Мекишки поток	15	1	15	60	-	1	-	-	5	-	-	5	-	5
Црнатовачка река -Дулин	20	-	20	80	-	1	-	-	15	-	-	3	10	13

На основу претходно изнетих рељефних геолошко педолошких хидролошких, ерозионих и климатских карактеристика општине Дољевац као и података о последицама које је штетно дејство вода у претходним поплавама изазвало, процењује се да би појава таласа великих вода река, Јужне Мораве, Топлице, Пусте реке и Југбогдановачке реке (до нивоа процењене стогодишње велике воде $Q_{1\%} = 305 \text{ м}^3/\text{сек}$ могло да угрози имовину људи општине Дољевац) и то:

- Мостове на водотоцима I реда:

1. на Јужној Морави: а) друмски мост на државном путу II реда бр. 132, у КО Малошиште; б) друмски мост код Чечине, в) друмски мост на старом аутопуту код Клисуре; г) железнички мост на граници КО Малошиште и КО Клисуре,
2. на Топлици а) железнички мост у КО Орљане; б) друмски мост код Кланице, на локалном путу Дољевац-Шарлинац
3. На Пустој реци а) друмски мост на државном путу II реда бр. 132, у КО Пуковац б) друмски мост на државном путу II реда бр. 166 (Дољевац – Прокупље) в) на локалном путу друмски (челични) мост у КО Кочане и г) железнички мост у Пуковцу.

Поплавама би посебно било угрожено подручје на нерегулисаном доњем току реке Југбогдановачке реке у појасу ширине до 300 м, а нарочито на подручју Орљана, Мекиша, што би оштетило засејане културе на поплавленим површинама (око 200 ха у износу од 30 до 100%).

Поред оштећења пољопривредних култура изливање **Југбогдановачке реке** у селу Орљану и Мекишу могло би да угрози 40 домаћинства са стамбеним, пословним и другим објектима.

ЈВП „Србијаводе“ ВПЦ „Морава“ из Ниша је израдила Главни пројекат регулације Југбогдановачке реке на територији општине Дољевац и Житорађа, којим би се трајно решили проблеми плављења изазвани овим водотоком I реда.

Велике воде **Кнежичке реке** узводно и низводно од Кнежице могу да угрозе стамбене, економске и пословне објекте и пољопривредне културе око 30 ха. на подручју села Ђурлине, Кнежице и Белотинца. **У 2014. години урађено је делимично уређење корита на критичним местима кроз насеље и код фабрике ОБОД Ниш погон Кнежица те је у многоне спречило изливање воде из корита реке.**

Велике воде **потока Меана** може да угрози пољопривредно земљиште у површини од 50 ха и 20 стамбених, економских и пословних објеката **у 2014. години очишћено је корито од места спајања два потока до испод моста на старом аутопуту и уједно је урађена банка са десне обале потока. Током 2018. године Меана је поново очишћена целим током.**

Крушевица може да угрози до 20 стамбених објеката на локалитету насеља Белотинац, пољопривредне површине око 50 ха, **из ових разлога у плану је измештање тока Влашког потока изван насеља Белотинац.**

Изливање **Црнатовачке реке-Дулин поток у Шаиновцу** услед великих вода угрозила би до 20 домаћинства у селу Шаиновцу, и пољопривредне културе на истом локалитету на око 50 ха., **од улива са територије општине Житорађа па до чишћеног дела Црнатовачке реке-Дулин поток корито које је обрасло великим дрвећем, шибљем и наносом, треба очистити јер се вода изливала у том делу 2014. године два пута уништивши засејане усеве и поново се уливала у постојеће корито потока.**

Бујичне воде **Мекишког потока** могу да угрозе пољопривредне културе око 20 ха, **критично место од комасационог канала непосредно изнад села је регулисано и нема могућности плављења стамбених објеката који су некада плављени. Канал је целом дужином очишћен током ванредне ситуације проглашене марта 2018. године од комуналног отпада и шута.**

Бујичне воде **Торинског потока** могу да поплаве 20 стамбених и економских објеката и око 50 ха обрадивих површина и оштети пољопривредне културе засејане на истим површинама.

Лисичји поток је очишћен 2012. године целом дужином кроз КО Пуковац и нема могућности плављења ораничних површина и засејане усева.

Обилне кишне падавине, нагиби терена и утицај површинских вода могу да изазову клизање земљишта и штете на стамбеним и другим објектима, саобраћајницама, инсталацијама и пољопривредном земљишту. Услед обилних падавина на подручју општине Дољевац појављују се клизишта у селу Кнежица и Перутина.

ЗАКЉУЧЦИ О УГРОЖЕНОСТИ ОД ПОПЛАВА НА ТЕРИТОРИЈИ ОПШТИНЕ ДОЉЕВАЦ

1. Процена угрожености од поплава је урађена на основу података за стогодишње воде и указује да се опасност од поплава на територији општине Дољевац нарочито испољава у време дугих и обилних

киша, при јаким пљусковима, код наглог отапања снега и при ерозионим процесима у приобаљу река. Чест узрок плављења били су и неочишћени и нерегулисани токови, односно њихово нередовно одржавање (чишћење наноса и растиња). Ту посебно истичемо, од водотока првог реда – Југбогдановачку реку, а од водотока II реда - Поток Меана у КО Малошиште, Кнежичке реке, Црнатовачке реке-Дулин потока у Шаиновцу од улива са територије општине Житорађа па до очишћеног дела Црнатовачке реке-Дулин потока, у КО Шаиновац.

2. Сви водотоци општине Дољевац имају претежно бујични карактер, хидролошког режима, поплаве на њима имају изразито бујичне карактеристике, брзу појаву и разорне ефекте уз упоредо јављање бујичне лаве, одрона и клизишта.

3. Уобичајени приступ у одбрани од великих вода са увођењем степена редовне и ванредне одбране није могуће применити код водотока са бујичним режимом па се код њих морају применити превентивне мере заштите, које треба да обухватају просторно целину водотока, приобаља и слива.

4. Време од уочавања кишних облака до појаве максималног протицаја траје најчешће до неколико сати што представља довољно времена да се изврши обавештавање грађана о предстојећој опасности која може да угрози њихово здравље, животе и имовину.

5. Одбрану од поплава за водотоке првог реда на територији општине на којима постоје објекти за заштиту од штетног дејства воде, као и одржавања акумулација, спроводи ЈВП „Србијаводе“ ВПЦ „Морава“.

6. Одбрану од поплава на водоточима другог реда без обзира да ли постоје или не постоје објекти за заштиту од штетног дејства воде у надлежности је локалне самоуправе односно општине Дољевац.

Локална самоуправа израђује и доноси Локални оперативни план одбране од поплава за воде другог реда. Планове одбране од поплава доносе и предузећа и др. правна лица чија имовина може бити угрожена. Водоток Југбогдановачке реке изводно од регулисаног сеоског тока као и нерегулисани водотоци Торинског потока и др. код појаве великих вода могу плавити обрадиве површине изазивајући штету на засејаним културама од 30 до 100%.

7. У циљу спречавања настајања поплава и умањења штетних последица на нерегулисаним водоточима, неопходно је у потпуности реализовати превентивне мере заштите у овој процени.

8. Носилац активности спровођења оперативних мера одбране од поплава у складу са Републичким оперативним планом за одбрану од поплава је ЈВП „Србијаводе“ - ВПЦ „Морава“, и организационе јединице РХМЗ према Општем и Оперативном плану.

9. У случају настанка великих катастрофалних поплава које могу угрозити становништво и материјална добра, Општински штаб за ванредне ситуације у сарадњи са одговарајућим органима локалне самоуправе непосредно учествују у организовању и спровођењу мера и активности на одбрани од поплава ангажовању снага и средстава ЦЗ.

10. Служба осматрања и обавештавања (ОиО), са својим елементима обезбедиће благовремено откривање опасности, праћење и обавештавање надлежних органа, организација команди Војске Србије и становништву. У случају непосредног угрожавања становништва обезбедиће обавештавање и узбуњивање на угроженом подручју.

11. Плановима одбране од поплаве треба предвидети могућности ангажовање снага и средстава команде гарнизона Војске Србије у Нишу на пружању помоћи угроженом и настрадалом становништву. У случају катастрофалних поплава планирати мобилизацију радних људи и грађана од поплава, такође је потребно планирати ангажовање покретних средстава (грађевинске механизације, агрегата, пумпи, моторних возила и др.) у власништву правних и физичких лица у активностима заштите и спасавања становништва.

12. Руковођење и координацију ангажованих снага и средстава на подручју општине Дољевац у одбрани од поплава вршиће Штаб за ванредне ситуације општине Дољевац који је образован Одлуком Скупштине општине Дољевац.

II – 3 ПРЕВЕНТИВНЕ МЕРЕ ЗАШТИТЕ ОД ПОПЛАВА

1. Кроз израду и усвајање просторних планова надлежних органа локалне самоуправе, обезбедити да се у наведене планове уграде сви захтеви заштите од поплава,

2. Кроз урбанистичко уређење насеља нарочито насељених места и индустријских зона, обезбедити прилагођавање истим потребама и захтевима заштите становништва и материјалних добара од поплава,

3. Извођење антиерозионих радова, првенствено пошумљавањем и санирањем клизишта,

4. Израда недостајућих одбрамбених насипа, обалоутврда и одржавање постојећих,

5. Израда брана и преграда на бујичним водоточима и одржавање постојећих,

6. Изградња система канала за одвођење вода и њихово одржавање,
7. Пре изградње мостова и пропуста, исти градити са већом пропусном моћи воде,
8. Обележавање на терену линије допирања максимално могућег поплавног таласа који би настао рушењем и преливањем брана на хидроакумулацији,
9. Организација система јавног узбуђивања на већим водотоцима и високим бранама ради благовременог обавештавања о опасностима од поплава и спровођења евакуације,
10. Оспособљавање становништва за заштиту и спасавање од поплава кроз личну и узајамну заштиту,
11. Оспособљавање предузећа из области водопривреде за заштиту од поплава и уношење њихових задатака у планове одбране од поплава,
12. Оспособљавање јединица цивилне заштите,
13. Формирање базе података о свим пловних објектима,
14. Израда плана ангажовања команди јединица Војске Србије у пружању помоћи угроженом и пострадалом становништву у случају поплава већих размера,
15. Оспособљавање штабова цивилне заштите за руковођење акцијама заштите и спасавања од поплава,
16. Кроз практичне вежбе организованих снага цивилне одбране увежбати радње и поступке из области заштите спасавања од поплава,
17. Ажурирање планова заштите спасавања од поплава.

ПРЕДМЕР И ПРЕДРАЧУН ПРЕВЕНТИВНИХ РАДОВА

За спровођење одбране од поплава на територији општине Дољевац за воде II реда за 2022. годину.

Предмер и предрачун уређења Торинског потока

Ред. бр.	Поз. цен.	Врста радова	Јед. мере	Количина	Јединична цена	Укупна вредност
1	2	3	4	5	6	7
		I) Претходни радови				
1)	1.1	Обележавање трасе пре почетка радова (осовина, попречни профили, сталне тачке -репери, сва осигурања карактеристичних тачака)	м	1,307.32	150.00	196,098.00
		Укупно:				196,098.00
		II) Доњи строј				
2)	2,12.5	Машински ископ канала у материјалу III категорије са утоваром ископаног материјала и транспортом на депонију СТД=2.0 км (90% машински, 10% ручно) Напомена: Ископ овог канала је променљиве дубине (на сваком профили је одређен котом дна канала) Напомена: део земље из ископа се одмах уграђује у насип и збија виброплпчом, а део се сипа за насип на парцелама 1807, 1814/3, 1813 и 1851). Цена за израду насипа је ко посебна позиција.	м3	3,876.00	1,000.00	3,876,000.00
3)	2,12.5	Израда насипа од материјала из ископа са збијањем до	м3	1,778.00	700.00	1,244,600.00

		потребне збијености. Збијање вршити у слојевима $d = 30$ цм. Напомена: Потребна збијеност је 40 Мпа.				
4)	2,12.5	Машински ископ у материјалу III категорије, са утоваром ископаног материјала и транспортом на депонију СТД=2.0 км, за бетонски чеони зид на крају канала $3.2 \times 2.1 \times 0.2 = 0.06$	м3	10.00	850.00	8,500.00
		Укупно:				5,129,100.00
		III) Објекти				
5)	2,12.5	Машински ископ у материјалу III категорије, са утоваром ископаног материјала и транспортом на депонију СТД=2.0 км, за темеље цевастих пропуста. Напомена. Укупно дужина пропуста је 50.50 метара. $0.85 \times 50.5 = 43$ м3	м3	43.00	850.00	36,550.00
6)		Постављање песковитог шљунка испод темеља у слоју $d = 10$ цм, ширине 2.10 метара $0.1 \times 2.1 \times 50.5 = 11$ м3	м3	11.00	1,400.00	15,400.00
7)		Израда темеља од бетона МБ 15 за постављање бетонских цеви Φ 1500 мм. $0.63 \times 50.50 = 32$ м3	м3	32.00	12,500.00	400,000.00
8)		Постављаје армирано бетонских цеви Φ 1500 мм за цевасте пропусте са затрпавањем истих земљаним материјалом до врха цеви	м1	50.50	22,000.00	1,111,000.00
9)		Израда бетонског чеоног зида МБ 25 на улазу и излазу из пропуста дебљине зида $d = 20$ цм Напомена: У цену улази и оплата за зид. $0.55 \times 9 = 10$ м3 У цену урачунат поклопац и 0.12 м3 бетона за праг	м3	10.00	15,000.00	150,000.00
10)		Насипање песковизо шљунковитог материјала преко цеви за улазе и прилазе у слоју $d = 10-20$ цм. $50.5 \times 0.15 \times 2.0 = 15.2$ м3	м3	15.20	1,400.00	21,280.00
11)		Сечење асфалта дијамантском тестером за ископ за постављање бетонских цеви. У цену урачунати и одвоз асфалта на депонију. Површина асфалта 8 м2. $4.0 \times 2 = 8.0$ м1	м1	8.00	800.00	6,400.00
12)		Насипање камене дробине преко цеви у слоју $d = 30$ цм за израду асфалтног слоја у улици Топлички Хероји. Потребна збијеност је 70 Мпа.	м3	2.40	2,400.00	5,760.00

		4.0*2.0*0.3=2.4 м3				
13)		Израда слоја асфалта БНХС 16 д= 7 цм у улици Топлички Хероји. 4.0*2.0=8.0 м2	м2	8.00	2,200.00	17,600.00
		Укупно:				1,763,990.00

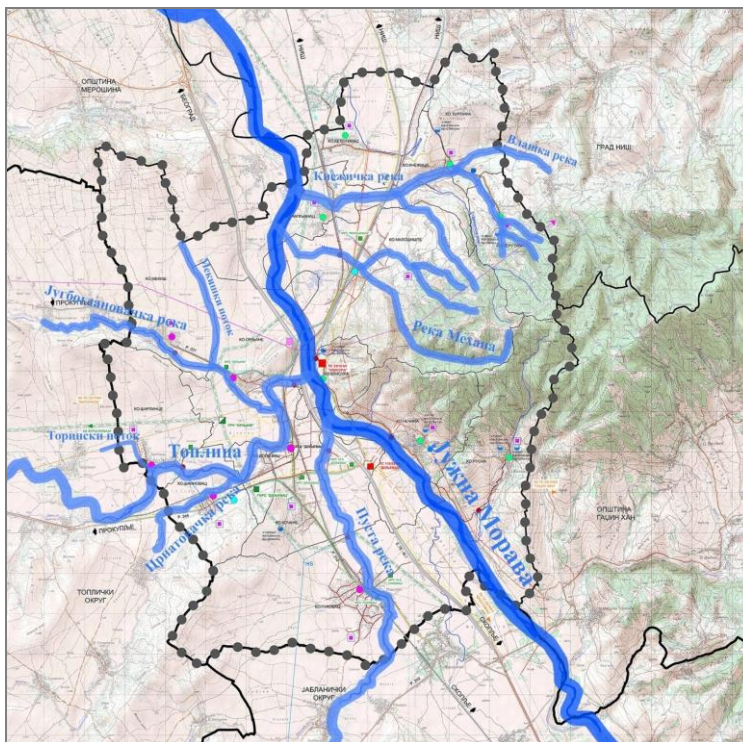
**РЕКАПИТУЛАЦИЈА
УРЕЂЕЊЕ ТОРИНСКОГ ПОТОКА**

I	ПРИПРЕМНИ РАДОВИ	196,098.00
II	ДОЊИ СТРОЈ	5,129,100.00
III	ОБЈЕКТИ	1,763,990.00
УКУПНО (без ПДВ-а)		7,089,188.00

РЕДОВНО И ВАНРЕДНО ОДРЖАВАЊЕ

Ред. Број	Опис позиције	Јед. мере	Количина	Цена без ПДВ-а	Укупно без ПДВ-а
Радови на уређењу водотока II реда					
1	Редовно и ванредно чишћење водотока II реда	/	/	833.333,00	833.333,00
				Укупно без ПДВ-а :	833.333,00
				ПДВ 20%:	166.666,00
				Свега са ПДВ-ом:	1.000.000,00

II – 4 ГРАФИЧКИ ПРИКАЗ



Хидрографски систем на територији општине Дољевац



Критичне тачке изливања Крушевице (пропуст на локалном путу и деоница на улазу у Белотинац)



Критичне тачке изливања Меана у Малошишту



Критична деоница Кнежичке реке

Критична тачка Торинског потока са приказом правца плављења. На слици је илустрована депресија из које атмосферске воде формирају Торински поток. Овај водоток нема своје корито.



Критичне тачке изливања Црнатовачке реке у КО Шаиновац

III ОПЕРАТИВНИ ДЕО :**III – 1 КРИТЕРИЈУМИ ЗА ПРОГЛАШЕЊЕ ОДБРАНЕ ОД ПОПЛАВА**

Цела територија општине Дољевац, према датом попису водотока, нема услова за обележавање водомерних места за праћење редовне и ванредне одбране од поплава од водотока II реда, а поред тога сви водотоци II реда су бујичног типа те не постоји услов за праћење пораста или опадања њиховог водостаја.

III – 2 ОПЕРАТИВНЕ МЕРЕ ЗАШТИТЕ ОД ПОПЛАВА**ПОТРЕБЕ И МОГУЋНОСТИ ЗА ОРГАНИЗОВАЊЕ И СПРОВОЂЕЊЕ МЕРА ЗАШТИТА ОД ПОПЛАВА**

Процена угрожености општине Дољевац има изузетно значајно место и чини основу превентивне и потребне заштите од свих врста опасности. То показује да општини Дољевац постоје могућности и изузетна потреба за организовањем, припремањем и спровођењем првенствено превентивних мера заштите у циљу спречавања и јављања поплава, а затим оперативних мера и поступака којим се

спроводе непосредне припреме за учешће у заштити и обезбеђује учешће снага и средстава у циљу ублажавања и отклањања непосредних последица насталих услед поплава.

Оперативне мере заштите и спасавања од поплава

1. Праћење водостаја и процена угрожености од поплава,
2. Увођење сталног дежурства у штабу за ВС,
3. Активирање оперативних веза на подручју угроженом од поплава,
4. Ангажовање водопривредних организација за одбрану од поплава у складу са утврђеним плановима,
5. Обустављање и ограничавање саобраћаја на комуникацијама на подручју угроженим од поплава,
6. Снижавање нивоа воде у хидроакумулацијама изнад бране до коте која одговара ткз. "Безбедној коти",
7. Учествовање радних људи и грађана на одбрани од поплава,
8. Ангажовање на одбрани од поплава предузећа која располажу покретним средствима неопходним у изради насипа, просека, и др. радова битних за одбрану од поплава,
9. Ангажовање специјализованих јединица ЦЗ за спасавање на води и под водом,
10. Ангажовање осталих јединица ЦЗ на заштити и спасавању становништва и материјалних добара од поплаве,
11. Ангажовање јединица Војске Србије на пружању помоћи угроженом и настрадалом становништву,
12. Коришћење свих расположивих пловних објеката, чамаца и др. на најугроженијим подручјима захваћена поплавом и стављање на располагање надлежном Штабу за ванредне ситуације општине Дољевац,
13. Евакуација становништва и материјалних добара из подручја угроженог поплавом,
14. Збрињавање угроженог и пострадалог становништва,
15. Снабдевање здравом пијаћом водом подручја угрожена од поплава,
16. Организација и спровођење санације терена и објеката на подручју захваћеног поплавом,
17. Информисање и едукација јавности.

III – 3 РУКОВОЂЕЊЕ ОДБРАНОМ ОД ПОПЛАВА

За руковођење одбраном од поплава на водама I реда на територији општине Дољевац, Републичким оперативним планом одбране од поплава утврђеним Наредбом Министарства пољопривреде и заштите животне средине, задужено је ЈВП „Србијаводе“ Београд, ВПЦ „Морава“ Ниш са главним руководиоцем одбране од поплава, руководиоцем на водном подручју, помоћницима руководиоца на водном подручју, помоћницима руководиоца на водном подручју за бране, секторским, деоничарским руководиоцима и чуварима насипа за одбрану од поплава.

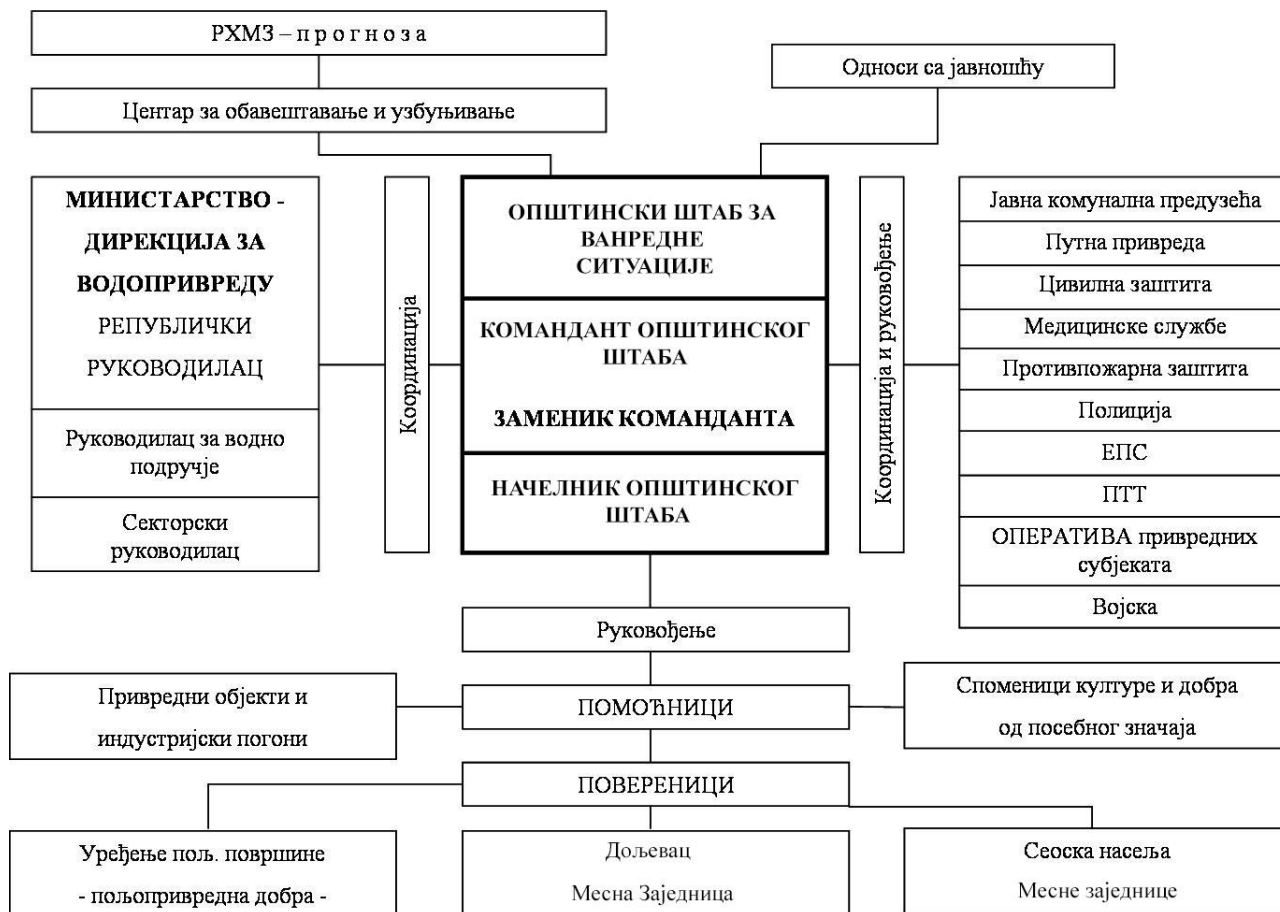
За руковођењем заштитом од свих врста елементарних и других већих непогода, на нивоу општине Дољевац, Одлуком Штаба за ванредне ситуације општине Дољевац образован је Оперативни тим за елементарне и др. веће непогоде. Командант штаба је Председник општине Дољевац, а у састав Штаба ушли су и директори јавних предузећа и редовних служби и делатности.

Руковођење и координацију ангажованих снага и средстава на подручју општине Дољевац у одбрани од поплава вршиће Оперативни тим за заштиту од елементарних и других већих непогода.

За потребе организовања, припремања и руковођења цивилном заштитом у заштити спасавања од свих опасности у миру и рату образован је Општински штаб за ВС као оперативни стручни орган за територију општине Дољевац.

За потребе руковођења акцијама заштите и спасавања у МЗ, стамбеним зградама, предузећима и др. организацијама установљени су повереници ЦЗ и истима биће уручена решења. Посебно су одговорни за одржавање и спровођење личне и узајамне заштите, која код одбране од поплава може да представља одлучујући део снага за реализацију неких оперативних мера заштите.

ШЕМА РУКОВОЂЕЊА И КООРДИНАЦИЈЕ СА СУБЈЕКТИМА ОДБРАНЕ ОД ПОПЛАВА



III – 4 ЗАДАЦИ, ОДГОВОРНОСТ И КООРДИНАЦИЈА СУБЈЕКТА РУКОВОЂЕЊА У ОДБРАНИ ОД ПОПЛАВА

За сваки слив у зависности од величине и природних карактеристика постоји одређени праг падавина који условљава појаву великих вода на водотоцима. Поменути праг може се дефинисати помоћу три параметра: висина падавина, мерење, прикупљање, обраду, анализу и издавање хидрометеоролошких података, информација и прогноза, па стога РХМЗ представља основицу целог система за обавештавање у фазама припреме за спровођење одбране од поплаве.

РХМЗ прикупља и обрађује податке: ниво воде, метеоролошке величине (падавине, температура и друго), радарска осматрања и др.

Центар за обавештавање и узбуђивање је трансмисија преко које се даље прослеђују све информације које доставља РХМЗ а односе се на појаве бујичних падавина. Све информације добијене од РХМЗ прослеђују се Штабовима на свим нивоима (национални, покрајински, окружни, градски и општински).

Све осмотрене промене битне за настанак, ток и одбрану од поплава Центар за обавештавање и узбуђивање прослеђује штабовима. За одбрану од бујичних поплава битни су подаци о наиласку и месту падања јаког пљуска, наглом топљењу снега, као и рушењу мостова и саобраћајница услед бујица и њима покренутих клизишта.

Активност виталних система и континуитет у раду (медицинска служба, заштита од пожара, полиција и др.) је врло битна за све време трајања поплава, због чега је првенствено неопходно обезбедити ове институције од плављења. У оквиру одбране од поплава морају се благовремено предузети одређене активности на комуналној инфраструктури – електричним и водоводним инсталацијама, како би се елиминисала опасност по људске животе и ублажила материјална штета (одговорни у виталним органима унапред дефинишу где, ко и када треба да изврши прекид снабдевања

и поновно укључење електричне енергије и инсталација). Одговорни за контролу саобраћаја предузеће хитне и неопходне мере како би се спречило загушење и прекид комуникација, нарочито у време евентуалне евакуације становништва из угроженог подручја. Контрола саобраћаја потребна је за време, пре и после поплава, дакле у свим фазама одбране и поплава.

Задаци команданта, заменика команданта, начелника и повереника штабова

У зависности од фазе одбране од поплава које су дефинисане у Општем плану одбране од поплава на територији општине Дољевац Командант општинског штаба за ванредне ситуације координира рад са градским и државним институцијама, односно виталним системима задуженим у одбрани од поплава.

У првој фази – припреме за одбрану од поплава Командант, општинског штаба врши следеће послове:

- Заказује и руководи седницама одговорних општинских институција за одбрану од поплава на којима се усвајају планови рада;
- Издаје налоге надлежним субјектима за одбрану од поплава за обезбеђење услова за имплементацију општинског Плана код свих општинских субјеката;
- У случају да постоји потреба врши усаглашавање општег и оперативног плана са општим планом за одбрану од поплава Владе Републике Србије и оперативним планом МПШВ;
- Издаје налоге надлежним субјектима за одбрану од поплава да се обезбеде услови за рад, за интегралне и координиране активности у имплементацији оперативних планова за одбрану од поплава и организован рад у ванредним условима;
- Издаје налоге и координише рад надлежних субјеката за одбрану од поплава да се обезбеде услови за израду планске и техничке документације за одбрану од поплава за подручје општине Дољевац;
- Обезбеђује услове за реализацију програма мера и активности за информисање и едукацију јавности;
- Организује у сарадњи са другим субјектима и спроводи програм мера и активности за обезбеђење прихватних центара за прихват људи и имовине у ванредним условима;
- Прати реализацију радова у складу са усвојеним плановима рада;
- Прима и прати информације у вези са наиласком олујних облака који му доставља Хидрометеоролошки завод;

У другој фази – ванредна одбрана од поплава, Командант општинског штаба врши следеће послове:

- Руководи радом Штаба за ванредне ситуације;
- Координира активност са задуженим за одбрану од поплава;
- Сарађује са руководством за одбрану од поплава;
- Сарађује са руководством за одбрану од поплава из националног оперативног плана;
- Сарађује са оперативним руководством за одбрану од поплава у области цивилне заштите и оперативним лицем националног центра за обавештавање и узбуњивање;
- Издаје наредбу о предузимању мера на заштити здравља људи и добара која се односе на ангажовање радне снаге, механизације и других средстава;
- Даје предлог надлежном органу за евакуацију становништва и имовине у ванредним околностима у координацији са Штабом за ванредне ситуације;
- Даје предлог за проглашење ванредне ситуације;

У трећој фази – ванредна ситуација, Командант општинског штаба обавља следеће послове:

- У случају када постојећи и планирани одбрамбени систем није довољан и прети изливање воде и налет бујице наређује се приступању локалном привременом надвишењу одбрамбене линије слагањем врећа пуњених песком или земљом, преко круне насипа или горњег а одбрану од поплава у фазама припрема за одбрану од поплава врши следеће послове:
 - Врши непосредан увид стања на угроженом подручју у сарадњи са општинским штабом и предлаже потребне мере;
 - Спроводи наредбе руководиоца Окружног и Републичког штаба за ванредне ситуације, информише га о стању на терену и прелаже предузимање радова и мера који изискују материјалне трошкове у току одбране као и за отклањање последица поплава;
 - Организује реализацију потребних мера за неопходне и хитне радове на угроженим подручјима, по добијању сагласности руководиоца штаба са нивоа округа и републике;
 - На основу евиденције о предузетим радовима и мерама и утрошеним средствима у току одбране и отклањању последица поплава добијеној од стране надлежних субјеката, подноси извештај команданту

штаба на нивоу округа, а по потреби и на нивоу Републике, по завршетку одбране од поплава а обавезно и у току одбране.

Повереници врше следеће пословање у свим фазама одбране:

- Врше непосредан увид у стање на поплавлјеном подручју и достављају информације штабу;
- Предлаже спровођење радова и мера на свом терену у зони одбране на водотоку;
- Организује и руководи хитним радовима и мерама у свом реону;
- Извештава помоћника о предузетим мерама и води евиденцију о стању на терену, ангажованом људству, механизацији и друго;
- Спроводи евакуацију становништва и стоке на подручјима својих месних заједница заједно са штабовима

III – 5 ЕВАКУАЦИЈА СТАНОВНИШТВА УГРОЖЕНОГ ОД ПОПЛАВА

На основу добијених информација о падавинама у сливу и наглom порасту водостаја, Штаб за ванредне ситуације процењује степен опасности, активира надлежно људство, потребне мере и механизацију, а ако очекивана поплава превазилази одбрамбене капацитете проглашава ванредну ситуацију. Активирају се снаге МУП – а за одбрану и спашавање, цивилна заштита, комуналне службе, водопривредна предузећа и друго. Битно је благовремено алармирање јавности и становништва на угроженом подручју преко локалних медија, јер за кратак временски период становништво мора спремно дочекати наредбу о евакуацији - спашавању становништва и смањењу материјалних губитака. Главни кораци у операцији спашавања становништва су: идентификација простора који се евакуише, развијањем процедуре за евакуацију (правац, дестинација, време), формирање центра за пријем и привремени боравак угрожених, ургентне мере (хитна медицинска помоћ, против пожарна заштита, интервенција комуналних служби у случају прекида снабдевања водом и електричном енергијом) и повратак евакуисаног становништва по налогу Штаба.

Евакуација од поплава врши се померањем угроженог становништва, стоке и материјално техничких средстава на ближа безбедна подручја, код суседа или родбине угрожених.

У случају поплава ширих размера капацитети, у којима ће се вршити смештај угрожених, су јавни објекти (сале домова месних заједница, слободне магацинске просторе, слободне стамбене објекте) и угоститељско туристичке организације које располажу са смештајним капацитетима

Евакуација се предузима када предстоје или су наступиле опасности изазване поплавом, које угрожавају становништво, тако да је нужно да становништво ради заштите и спасавања напусти угрожену територију.

Одлуку о евакуацији доноси Председник(Командант ОШВС) на предлог Оперативног тима за одбрану од поплава на територији општине.

Евакуацију организује и планира задужени члан ОШВС.

Одлуку о евакуацији спроводе:

- 1) Задужени члан ОШВС - Руководи евакуацијом.
- 2) Саобраћајна полиција - Регулише саобраћај
- 3) ЈКП „Дољевац“ и предузеће ДОО „Водоградња“ Пуковац (превоз угроженог становништва) и ДОО „Alex internacional“ Кочане (превоз материјалних добара)
- 4) Полиција ПС Дољевац - Одржавање реда и заштита имовине –
- 5) Прихват евакуисаних грађана – Повереник ЦЗ, Основна школа и Предшколска установа.

У складу са планом евакуације ОШВС приступа се спровођењу евакуације угроженог становништва. Евакуацијом руководи задужени члан штаба за евакуацију.

Након саопштавања наредбе о евакуацији процењује се да ће 1/3 угрожених грађана сама извршити евакуацију и померање са угрожене територије (пешице или сопственим возилима) на неуgroжено подручје.

У складу са ситуацијом на терену место за прихват угроженог становништва одређује ОШВС.

Приоритет у евакуацији имају особе са инвалидитетом, болесне особе, деца, трудне жене, мајке са малом децом и старе особе.

ЈКП „Дољевац“ – Дољевац и предузеће ДОО „Водоградња“ Пуковац , врши превоз угроженог становништва до места за прихват. Контролу саобраћаја, одржавање реда и заштиту имовине евакуисаних врши полиција и Војска Србије. Прихват евакуисаних врше повереници цивилне заштите и руководилац установе где се врши прихват. Одмах након прихвата врши се евидентирање и смештај.

III - 6 ЗБРИЊАВАЊЕ УГРОЖЕНОГ И НАСТРАДАЛОГ СТАНОВНИШТВА

Ради збрињавања угроженог и настрадалог становништва код поплава, предузети мере за привремени смештај, исхрану, здравствену заштиту и обезбеђење других неопходних потреба становништва

Збрињавање угрожених и настрадалих планира и организује Штаб за ванредне ситуације општине Дољевац

Носиоци збрињавања:

- 1) Општинско веће
- 2) Цивилна заштита
- 3) Црвени крст

Сарађују:

- 1) Основна школа
- 2) Дом здравља Дољевац
- 4) Центар за социјални рад
- 5) Општинска управа
- 6) ЈКП Дољевац
- 7) Инспекција за заштиту животне средине
- 8) Комунална инспекција
- 9) Полиција

По плану ОШВС збрињавање угроженог и настрадалог становништва извршити привременим смештајем у просторије школских и предшколских установа, спортској хали и др. погодних објеката, на делу територије која није угрожена поплавом.

Одмах након прихвата, тимови психолога и социјалних радника обављају разговор са евакуисаним становништвом.

За рад са децом Основна школа обезбедиће школске педагоге и психологе.

Центар за социјални рад предузеће бригу о социјално угроженим лицима.

Црвени крст Дољевац, обезбедиће флаширану воду и храну за евакуисане.

Надлежно ЈП за водоснабдевање „Брестовац-Бојник-Дољевац“ и ЈКП „Наиссус“ Ниш обезбедиће водоснабдевање угроженом становништву.

Дом здравља ће обезбедити здравствену заштиту евакуисаних грађана.

Инспекција заштите животне средине спроводиће мере из своје надлежности

Комунална инспекција спроводи ће мере из своје надлежности.

Полиција обезбеђује одржавање реда и заштиту евакуисаних и њихове имовине.

III – 7 ПРЕГЛЕД МЕХАНИЗАЦИЈЕ И ОПРЕМЕ КОЈА СЕ АНГАЖУЈЕ У ОДБРАНА ОД ПОПЛАВА

За потребе спровођења редовне и ванредне одбране од поплава на располагању је механизација ЈКП-а Дољевац и овлашћених привредних друштава.

Механизација је у погонској спремности и зависно од потребе може се у потпуности ангажовати.

Алат за спровођење одбране од поплава наменски опредељен не постоји. У интервенцијама се користи алат предузећа који је у свакодневној употреби.

Материјал за спровођење одбране од поплава постоји на локалним позајмиштима и дворишту ЈКП „Дољевац“ као и овлашћених привредних друштава, исти одговара намени и може се обезбедити по потреби као и што је до сада при интервенцијама коришћен.

Систем веза радио и телефонске мреже за спровођење одбране од поплава не постоје и углавном се користе мобилни телефони општинске управе **018/4810-054**.

За потребе одбране од поплава укључиће се и друге фирме и власници који поседују потребну механизацију (багере, утовариваче, моторне пумпе, тракторе, камионе и остало).

Одбрану од поплава спољних вода на водотоцима I (првог) реда и унутрашњих вода са изграђеним заштитним водопривредним објектима и системима за одводњавање обухваћеним Републичким оперативним планом за одбрану од поплава финансира Министарство пољопривреде и заштите животне средине, средствима обезбеђеним у оквиру годишњих планова и програма радова које верификује Влада Републике Србије.

Како су на територији општине Дољевац водотоци Јужна Морава, Топлица, Пуста река и Југбогдановачка река, водотоци I реда, припадају сектору М.10.2. и М.10.6., одбрану од поплава на овој

реци финансира, организује и спроводи ЈВП "Србијаводе" Београд, ВПЦ "Морава" Ниш, односно секторски руководилац у сарадњи са Општином, односно Штабом за ванредне ситуације.

Одбрану од поплава спољних вода на водотоцима II (другог) реда и унутрашњих вода на нерегулисаним и регулисаним водотоцима (изграђеним заштитним водопривредним објектима обухваћеним Локалним оперативним планом за одбрану од поплава) и системима за одводњавање финансира Локална самоуправа, средствима обезбеђеним у оквиру годишњих планова и програма радова које верификује Скупштина општине Доњевац.

Финансијска средства за покривање трошкова редовне и ванредне одбране од поплава у насељеним местима обезбеђују се из буџета општине Доњевац и евентуално наменских средстава добијених од Владе РС, односно других организација, грађана и сл..

Начин плаћања, односно поступак материјалне надокнаде за ангажовану радну снагу и материјално-техничка средства, која су коришћена у редовној и ванредној одбрани од поплава биће регулисан у складу са одредбама Закона о ванредним ситуацијама («Службени гласник РС» бр. 111/09, 92/11 и 93/12).

Предузеће задужено за одбрану од поплава мора да поседује следећи материјал и опрему за сваку од ових локација:

- џакови (јутани)	500 ком
- ашови	10 ком
- лопате	10 ком
- секире	5 ком
- тестере	2 ком
- чекићи	2 ком
- клешта	2 ком
- паљена жица	2 кг
- ексери	2 кг
- крампови	10 ком
- лампе	10 ком
- канап за вреће – клубе	5 ком
- чизме рибарске	5 пари
- чизме рибарске кратке	20 пари

За припрему спровођења Оперативног плана одбране од поплава на територији општине Доњевац, за 2022. годину потребно је обезбедити следећи материјал:

РЕД. БР.	ВРСТА МАТЕРИЈАЛА	Количина	ЈЕДИНИЦА МЕРЕ	ЈЕДИНИЧНА ЦЕНА	СВЕГА
1.	Џак јутани	1000	комад	80,00	80.000,00
2.	Канап за вреће	10	клубе	400,00	4.000,00
3.	Акум. бат. лампа	20	комад	1.400,00	28.000,00
4.	Чизме рибарске	10	пар	3.500,00	35.000,00
5.	Чизме гумене	40	пар	1.000,00	40.000,00
6.	Паљена жица	4	кг	100,00	400,00
7.	Ексери разни	4	кг	100,00	400,00
8.	Приручна апотека	4	комад	1.500,00	6.000,00
9.	Ашови	20	комад	400,00	8.000,00
10.	Лопате	20	комад	400,00	8.000,00
11.	Секире	10	комад	2.000,00	20.000,00
12.	Тестере	4	комад	800,00	3.200,00
13.	Чекићи	4	комад	500,00	2.000,00
14.	Клешта	4	комад	600,00	2.400,00
15.	Крампови	20	комад	800,00	16.000,00
16.	Кабанице	4	комад	2.000,00	8.000,00
	СВЕГА:				261.400,00

Средства за редовне трошкове спровођења Оперативног плана од поплава на територији општине Доњевац, обезбеђују се из буџета општине, кроз превентивну заштиту, док би се у случају настанка поплаве – ванредне ситуације, користила средства сталне буџетске резерве за санирање последица проузроковане штете. Општински штаб за ванредне ситуације спроводи активности на систему раног упозоравања и међусобне комуникације свих субјеката.

Јавно комунално предузеће „Доњевац“ Доњевац, тел. 018/870-327, директор Далибор Стаменковић, телефон: 069/13-87-786.

Редни број	Врста механизације	комада
1.	ЈЦБ – СКИП – са утоварном лопатом и стрелом за копање канала	1
2.	Трактор ИМТ 577 – утоварна лопата	1
3.	Трактор ИМТ 542 – кипер приколица 3 т.	1
4.	Трактор ТАФЕ са приколицом	1
5.	Трактор „SOLIS“ 75 2WD са кабином	1
6.	Камион Камаз – кипер	1
7.	Камион Застава Ривал носивости 2 т.	1
8.	Путничко возило ЈУГО 55	1
9.	Муљна електрична пумпа	1

Наведена механизација и опрема се налази у помоћним објектима ЈКП Дољевац у Моравској улици број 4 у Кочану.

Уколико средства, механизација и људство које поседује ЈКП Дољевац нису довољни за извршавање неопходних послова и задатака, ангажоваће се људство и механизација следећих предузећа и радњи и институција:

- "ВОДОГРАДЊА" ДОО – Пуковац, директор Ђорђе Алексић, 018/813-662;
- "ШИЛО – ПРОМ" ДОО - Белотинац, директор Срђан Стевановић, тел. 063/450-026 и 063/450-507

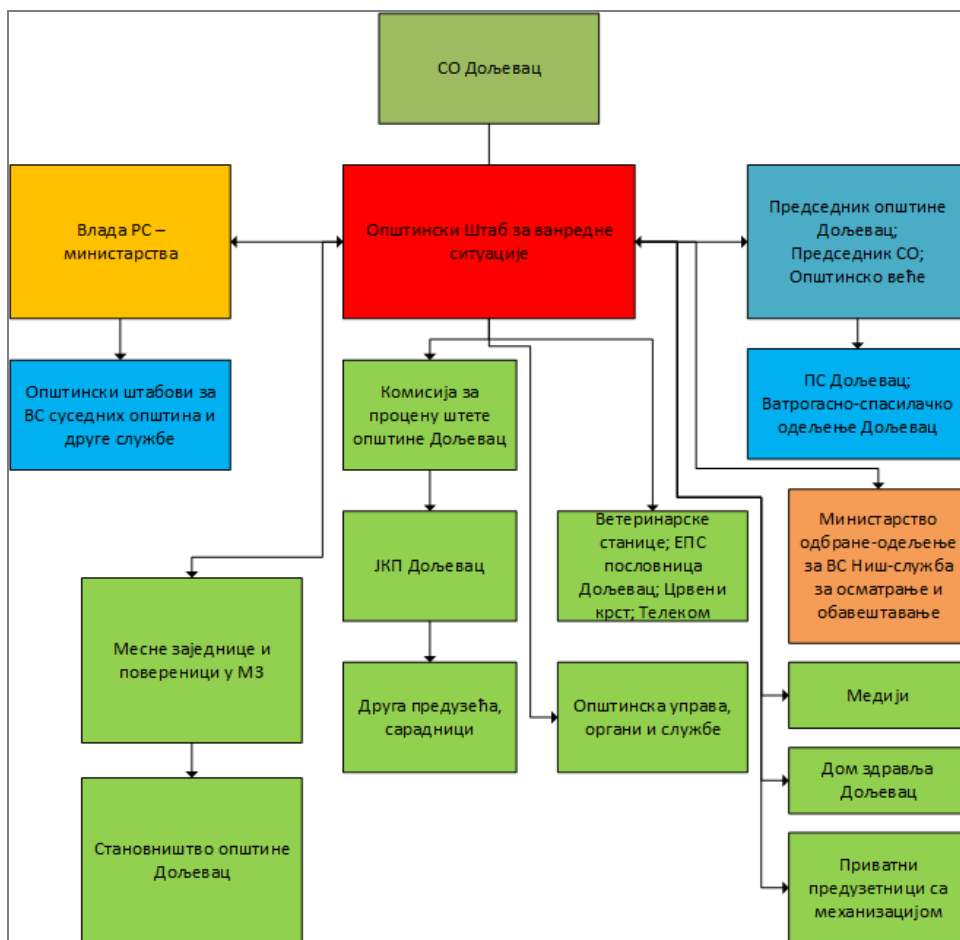
У случају проглашења ванредне ситуације, ови субјекти су дужни да:

1. обезбеде сопствене објекте и опрему од директног утицаја поплавних вода,
2. одржавају саобраћајнице локалног карактера и путеве од значаја за одбрану од поплава,
3. обезбеде функционалност и заштиту објекта у ванредним ситуацијама од штетног дејства воде (редовно чишћење око мостова, канала, сливника, пропуста у склопу пута на којима се формира бујични талас).
4. обезбеде прилазе за одбрану од поплава.
5. обезбеде поуздано водоснабдевање становништва и све потребне мере заштите виталних објеката који могу бити угрожени штетним дејством воде.
6. обезбеде функционалност атмосферске и фекалне канализације у ванредним ситуацијама.
7. обезбеде поуздано функционисање сопствене оперативе и механизације у ванредним ситуацијама и са њом учествују у реализацији оперативних мера, активности и радова у свим фазама од поплаве, а у складу са шемом руковођења и координације.

III – 8 ЧЛАНОВИ ШТАБА ЗА ВАНРЕДНЕ СИТУАЦИЈЕ ОПШТИНЕ ДОЉЕВАЦ

Ред. број	Име и презиме	Функција на радном месту	Функција у штабу	Телефон
1.	Горан Љубић	Председник општине	командант	063/1010001
2.	Милош Вукотић	Заменик председника општине	заменик команданта	063/615206
3.	Зоран Мишић	Инспектор цивилне заштите у одељењу ЦЗ Управе за ванредне ситуације Ниш	начелник	064/2095274 или 1985
4.	Далибор Стаменковић	Директор ЈКП Дољевац	члан	069/13-87-786
5.	Ђорђе Алексић	Директор Водоградње Пуковац	члан	018/813-622
6.	Др. Весна Златановић-Митић	Директор Дома здравља Дољевац	члан	063/10-777-01
7.	Дип. вет. Зоран Стевановић	Вет. станица „Зоран-вет“ Пуковац	члан	063/8524736
8.	Јелена Спасојевић	Грађевински инспектор Општинске управе	члан	062/199-69-02
9.	Гордана Цветковић	Начелник Општинске управе општине Дољевац	члан	063/1068256
10.	Данијела Костић	Секретар Црвеног крста	члан	069/4405005

Ред. број	Име и презиме	Функција на радном месту	Функција у штабу	Телефон
		Дољевац		
11.	Слободан Војиновић	Представник Војске Србије	члан	060/548-19-79
12.	Властимир Анђелковић	Начелник одељења за урбанизам, инспекцијске послове и ванпривредне делатности	члан	063/1040819
13.	Саша Гроздановић	В.Д. директора Центра за социјални рад Дољевац	члан	069/27-27-555
14.	Марко Нешић	Југоисток Ниш - Пословница Дољевац	члан	064/83-13-617
15.	Александар Митровић	Командир полицијске станице Дољевац	члан	069/159-88-38
16.	Јелена Илић	Начелник одељења за општу управу	члан	060/615-04-53
17.	Јовица Пешић	Начелник Одељења за привреду и финансије	члан	063/1068254
18.	Славиша Живковић	Члан Општинског већа	члан	060/0252007
19.	Братислав Китановић	Члан Општинског већа	члан	063/1011640
20.	Срђан Марјановић	Помоћник председника за развој инфраструктуре	члан	063/254083



Структура општинског штаба, шема руковођења и координације у одбрани од поплава

III – 9 ЕВИДЕНТИРАЊЕ ПОПЛАВНИХ ДОГАЂАЈА

Лице задужено за евидентирање поплавних догађаја на водама II реда у базу података која ће се користити за новелирање прелиминарне процене ризика од поплава у општини Дољевац је Милан Ђорђевић, стручни сарадник на пословима ванредних ситуација и планирања одбране, број телефона: 018/4-810-054, 018/4-810-056; факс: 018/4-810-055; мобилни: 063/753-64-54; мејл: milan@opstinadoljevac.rs.

Повереници цивилне заштите

Повереници врше следеће послове у свим фазама одбране као и у фази ванредне ситуације, односно у фази отклањања последица поплава:

1. Врше непосредан увид у стање на подручју и достављају информације помоћницима;
2. Предлажу спровођење радова и мера на свом терену у зони одбране у току;
3. Организују и руководе хитним радовима и мерама у свом реону;
4. Извештавају помоћника о предузетим мерама и воде евиденцију о стању на терену, ангажованом људству, механизацији и др.

Табела Повереника и заменика повереника цивилне заштите по насељеним местима на подручју општине Дољевац:

Праћено подручје угрожености	Име презиме повереника и заменика повереника ЦЗ опште намене општине Дољевац	Месна заједница	телефон
Пуста река	Предраг Стефановић	Пуковац	063/101-16-43
Пуста река	Бошко Петковић	Пуковац	063/101-16-04
Пуста река	Славиша Живковић	Пуковац	060/025-20-07
Пуста река	Бојан Тошић	Пуковац	062/210-555
Пуста река	Драгослав Ђорђевић	Кочане	064/456-14-32
Пуста река	Боривоје Петковић	Кочане	063/311-48-142
Црнатовачка река – Дулин поток	Анрија Стојановић	Шаиновац	066/805-13-18
Црнатовачка река – Дулин поток	Милан Цекић	Шаиновац	064/227-31-81
Топлица, Пуста река	Бојан Благојевић	Дољевац	063/891-15-56
Топлица, Пуста река	Славиша Петковић	Дољевац	018/870-567
Топлица, Торински поток	Миодраг Ранковић	Шарлинац	063/112-90-17
Топлица, Торински поток	Светислав Павловић	Шарлинац	018/4814-466
Топлица, Југбогдановачка река	Саша Кулић	Орљане	062/224-869
Топлица, Југбогдановачка река	Милан Станковић	Орљане	063/105-51-39
Југбогдановачка река, бујичне воде из потока	Синиша Славковић	Мекиш	063/587-060
Југбогдановачка река, бујичне воде из потока	Милош Славковић	Мекиш	065/556-32-67
Кнежичка река, Ј. Морава	Живојин Стаменковић	Чапљинац	018/818-420
Кнежичка река, Ј. Морава	Станимир Митић	Чапљинац	062/85-65-284 018/818-551
Кнежичка река, Влашки поток	Саша Миљковић	Белотинац	060/092-59-50
Кнежичка река, Влашки поток	Бојан Ђорђевић	Белотинац	064/173-57-57
Кнежичка река, бујичне воде из потока	Саша Миљковић	Кнежица	062/855-01-18
Кнежичка река, бујичне воде из потока	Југослав Јовановић	Кнежица	063/290-899 018/816-057
Бујичне воде из потока	Небојша Митић	Перутина	0600815727 0641582861, 018/815-727
Бујичне воде из потока	Јовица Петровић	Перутина	018/815-588
Бујичне воде из потока	Дејан Станојевић	Ђурлина	064/140-94-52 018/815-684
Бујичне воде из потока	Градимиран Ранђеловић	Ђурлина	064/367-16-62 018/815-670
Малошки поток - Меана	Зоран Станојевић	Малошиште	064/120-37-36
Малошки поток - Меана	Томислав Рашић	Малошиште	060/499-30-16
Малошки поток-Меана	Драгослав Миленковић	Малошиште	063/10-51-950
Малошки поток -Меана	Томислав Станимировић	Малошиште	066/95-99-094
Бујичне воде из потока	Ивица Младеновић	Клисура	063/828-50-94, 018/817-292

Бујичне воде из потока	Милош Стојановић	Клисура	069/17-99-177
Бујичне воде из потока	Ивица Николић	Чечина	063/107-49-50
Бујичне воде из потока	Вукадин Антић	Чечина	063/177-10-22, 018/817-471
Бујичне воде из потока	Миша Илић	Русна	063/615-183
Бујичне воде из потока	Славиша Димитријевић	Русна	061/318-29-34

III – 10 ПРЕГЛЕД ОВЛАШЋЕНИХ И ОСПОСОБЉЕНИХ ПРАВНИХ ЛИЦА ОД ПОСЕБНОГ ЗНАЧАЈА ЗА ЗАШТИТУ И СПАСАВАЊЕ ОД ПОПЛАВА

Редни број	Назив субјекта	Седиште и адреса	Делатност	Задаци субјекта
1	2	3	4	5
1	ЈКП „Дољевац“ Дољевац	Николе Тесле 69/II, 18410 Дољевац	Комуналне делатности	-Заштита и спасавање из рушевина; -Заштита и спасавање од поплава и несрећа на води
2	Дом здравља „Дољевац“ Дољевац	Др Михајла Тимотијевића број 6, 18410 Дољевац	Здравствена заштита	Прва и медицинска помоћ
3	Ветеринарска станица „Ирвас-вет“ Орљане	18410 Орљане	Ветеринарска делатност	-Очување добара битних за опстанак; -Асанација терена
4	Центар за социјални рад Дољевац	Николе Тесле 69/I, 18410 Дољевац	Социјална заштита	Евакуација и збрињавање становништва
5	Црвени крст Дољевац	Николе Тесле 20А, 18410 Дољевац	Хуманитарни рад	Евакуација и збрињавање становништва
6	ДОО „Водоградња, Пуковац	Моравска бб, 18255 Пуковац	Ископ и прерада песка	-Заштита и спасавање из рушевина; -Заштита и спасавање од поплава и несрећа на води -Евакуација становништва
7	ДОО „Alex internacional“ Кочане	Краља Петра број 202, 18410 Кочане	Бензинска станица и превоз робе	-Евакуација материјалних добара
8	ТР „Бамби“ Дољевац предузетник Маја Милошевић	Николе Тесле 42, 18410 Дољевац	Трговина робом широке потрошње	Очување добара битних за опстанак

План објавити у „Службеном листу Града Ниша“.

Број: 217-4
У Дољевцу, 10.02.2022. године

ПРИВРЕМЕНИ ОРГАН ОПШТИНЕ ДОЉЕВАЦ

Председник Привременог органа
општине Дољевац
Горан Љубић, с.р.

САДРЖАЈ:

Општина Сврљиг

1. Одлука о разрешењу и именовању чланова и заменика чланова Општинске изборне комисије општине Сврљиг у сталном саставу	1
2. Одлука о усвајању Локалног акционог плана за унапређење положаја избеглих и интерно расељених лица у општини Сврљиг у периоду 2022 2026.године	3
Локални акциони план за унапређење положаја избеглих и интерно расељених лица у општини Сврљиг у периоду 2022 2026.године	3
3. Одлука о усвајању Локалног акционог плана запошљавања општине Сврљиг за 2022. годину	21
Локални акциони план запошљавања општине Сврљиг за 2022. Годину	22

4.	Одлука о утврђивању назива улица и засеока у насељеним местима на територији општине Сврљиг	44
5.	Одлука о образовању, саставу и начину рада Општинског штаба за ванредне ситуације општине Сврљиг	67
6.	Одлука о измени Одлуке о финансијској помоћи брачним паровима	69
7.	Одлука о измени Одлуке о отуђењу и давању у закуп грађевинског земљишта	70
8.	Одлука о измени и допуни Одлуке о правима и услугама из области социјалне заштите у општини Сврљиг	70
9.	Решење о разрешењу председника Комисије за привреду и предузетништво	71
10.	Решење о избору председника Комисије за привреду и предузетништво	71
11.	Решење о престанку функције вршиоца дужности директора Јавног комунално - стамбеног предузећа "Сврљиг" Сврљиг.....	71
12.	Решење о именовану вршиоца дужности директора Јавног комунално - стамбеног предузећа "Сврљиг" Сврљиг	72
13.	Решење о усвајању Годишњег извештаја о рада Општинског штаба за ванредне ситуације општине Сврљиг за 2021. годину	72
14.	Решење о усвајању Годишњег плана рада Општинског штаба за ванредне ситуације општине Сврљиг за 2022. годину	72

Општинска изборна комисија Сврљиг

15.	Пословник Општинске изборне комисије Сврљиг	73
-----	---	----

Општина Дољевац

16.	Одлука о престанку мандата одборника Скупштине општине Дољевац	77
17.	Пословник Привременог органа општине Дољевац.....	78
18.	Одлука о радно правном статусу и коефицијенту за обрачун и исплату плате и накнада председника, секретара и чланова Привременог органа општине Дољевац	84
19.	Решење о престанку дужности помоћника председника општине Дољевац, Јовановић Братиславу	85
20.	Решење о престанку дужности помоћника председника општине Дољевац, Марјановић Срђану	86
21.	Решење о престанку дужности председника и чланова сталних радних тела у Скупштини општине Дољевац	86
22.	Решење о именовану секретара Привременог органа општине Дољевац	87
23.	Решење о престанку мандата секретара Скупштине општине Дољевац.....	88
24.	Решење о престанку мандата и престанку дужности председника општине Дољевац..	88
25.	Решење о престанку мандата и престанку дужности заменику председника општине Дољевац.....	89
26.	Решење о престанку мандата и престанку дужности члановима Општинског већа општине Дољевац	89
27.	Решење о престанку мандата заменика председника Скупштине општине Дољевац....	90
28.	Решење о престанку мандата председника Скупштине општине Дољевац	91
29.	Решење о образовању Административне комисије	92
30.	Решење о измени Решења о именовану Комисије за спровођење комасације у општини Дољевац.....	92
31.	Одлука о стављању ван снаге Одлуке о максималном броју запослених у органима општине Дољевац, установама и у предузећима за 2022. годину	92
32.	Оперативни план одбране од поплава за водотоке II реда за територију општине Дољевац.....	92

Израда: Град Ниш – Градска управа за органе Града и грађанска стања, Улица Николе Пашића 24
Одговорни уредник Соња Марковић, телефон 504-594 (Редакција и Служба претплате)
E-mail sluzbenilist@gu.ni.rs

Уплатни рачун 840-742341843-24 позив на број 97 87-521

Штампа: Градска управа за имовину и одрживи развој, Николе Пашића 24 Ниш , телефон 504-922