

- На основу члана 9. став 1. Закона о стратешкој процени утицаја на животну средину ("Службени гласник РС", бр. 135/04 и 88/10) у вези члана 46. Закона о планирању и изградњи ("Службени гласник РС", бр. 72/09, 81/09, 64/10, 24/11, 121/12, 42/13, 50/13, 98/13, 132/14, 145/14, 83/18, 31/19, 37/19 – др. закон и 9/20) и 11. Одлуке о Градској управи града Зрењанина ("Службени лист града Зрењанина" бр. 29/16, 34/16, 5/17, 14/17, 37/17, 7/18 и 29/19), Одељење за урбанизам, Одсек за урбанизам и просторно планирање Градске управе града Зрењанина, доноси

**ОДЛУКУ**  
**О ПРИСТУПАЊУ ИЗРАДИ СТРАТЕШКЕ**  
**ПРОЦЕНЕ**  
**УТИЦАЈА ПРОСТОРНОГ ПЛАНА ГРАДА**  
**ЗРЕЊАНИНА 2021-2035 НА ЖИВОТНУ**  
**СРЕДИНУ**

**Члан 1.**

Приступа се изради стратешке процене утицаја Просторног плана града Зрењанина 2021-2035 на животну средину (у даљем тексту: Стратешка процена)

**Члан 2.**

План обухвата површину од 1326.38 км<sup>2</sup>.

Територија града Зрењанина се налази у централном делу Баната, западну границу града чине река Тиса (56 км), а на десној обали Тисе налазе се бачке општине Жабал и Тител. Од ушћа Тисе граница иде реком Дунав (9 км) до ушћа Карашца рукавца Тамиша, који се код Ченте спаја са Дунавом. На супротној страни Дунава су сремске општине Инђија и Стара Пазова. Границу према београдском подручју чини Карашац, а даље према североистоку река Тамиш са извесним одступањима од правца речног тока. Ту су суседне општине Опово и Ковачица. Источне и северне границе су административне, повучене између насеља зрењанинске и општина Сечањ, Житиште и Нови Бечеј.

Израдом Просторног плана биће обухваћена и израда уређајних основа за села: Бан. Деспотовац, Бело Блато, Ботош, Јанков Мост, Книћанин, Лукино Село, Лукићево, Михајлово, Орловат, Стајићево, Тараш, Томашевац и Фаркаждин.

План треба да обезбеди, услове за квалитетну организацију и уређење простора који је предмет Плана и омогући привођење простора планираним наменама. Он представља стратешки документ којим се утврђује дугорочна основна организација, коришћења и уређења простора као и пројекције економског-демографског и социјалног развоја територије града Зрењанина.

Основни циљ развоја је рационално користити природне потенцијале и развијати створене структуре на начин одрживог развоја тј. развоја усклађеног са могућностима, ограниченима и обавезама заштите простора.

**Члан 3.**

За Плански документ се приступа изради стратешке процене утицаја на животну средину. Разлози за вршење стратешке процене су обезбеђивање заштите животне средине и одрживог развоја сагледавањем свих промена у просторно - функционалној организацији имплементацијом планских решења.

Стратешка процена утицаја планских решења на животну средину вршиће се за законом одређене намене и врсте објеката, а у циљу сагледавања могућих значајнијих утицаја на животну средину, могућности смањења негативних утицаја на животну средину и спровођења мониторинга.

У оквиру стратешке процене утицаја Плана на животну средину разматраће се следећа питања и проблеми везани за заштиту животне средине:

**1. Карактеристике плана**

-Значај плана за заштиту животне средине и одрживи развој

Заштита животне средине треба да се огледа у тражењу баланса између квалитета животне средине и просторно функционалне структуре града тј. као креативан процес успостављања равнотеже између природних ресурса и урбаних функција града у партнерском односу свих интересних функција у граду.

-Основни проблеми заштите животне средине и могућност утицаји Плана на разне области и делове животне средине, природне и урбане целине

*Ваздух* - емисија штетних гасова из индустрије и емисија и имисија штетних гасова у свим другим областима ванпривредне делатности (домаћа ложишта, термоенергетска ложишта, саобраћај)

*Вода* - загађивања река Бегеј, Тиса и Тамиш и осталих површинских вода, као и експлоатације, потрошња и загађивање подземних ресурса за водоснабдевање.

*Земљиште* – индустријско загађење земљишта, дивље депоније, загађење од подземних вода у околини депонијског простора, депонијски простор, појава амброзије, крпеља....

*Клима* - На микроклиму утичу водене површине, аерозагађеност, структура пољопривредне производње, зелене површине, оријентација улица и објеката у насељима итд.

*Биљни и животињски свет* – посредни и непосредни утицаји од воде, ваздуха и земљишта

*Станишта и биодиверзитет* - При нормалним условима нема опасности по станишта и

биодиверзитет. Биодиверзитет и биолошки ресурси ће се користити на начин који омогућава њихов опстанак, обнављање и унапређивање у случају нарушености.

*Заштићена природна добра* – утицај на велики број врста, форми и варијетета декоративне дендрофлоре

*Становништво и здравље* – посредно и непосредно преко квалитета воде, ваздуха и земљишта

*Културно историска баштина* - врста материјала и конструктивна решења, утицај атмосферилуја, атмосферска загађења, елементарне непогоде, људске активности које ће се испољити кроз реализацију плана.

*Инфраструктурни и други објекти* – узајамни положај инфраструктурних објеката као и положај у односу на друге објекте

- Степен утицаја плана на друге планове на различитим хијерархијским нивоима,

- Степен којим се Планом успоставља оквир за реализацију пројеката у погледу локације, природе, обима и услова функционисања или у вези са алокацијом ресурса

Основни чиниоци просторне структуре града Зрењанина су:

- положај насеља
- стамбено ткиво
- пољопривредне површине
- индустријске зоне
- јавно зеленило
- саобраћај

## 2. Карактеристике утицаја

-Вероватноћа, интензитет, сложеност, реверзибилност

Зависиће од намене простора и врсте делатности које се на посматраном подручју посматрају.

Временска димензија (трајање, учесталост, понављање)

Зависиће од намене простора и врсте делатности које се на посматраном подручју посматрају.

-Просторна димензија (локација, географска област, број изложених становника, прекогранична природа утицаја)

Град Зрењанин се налази у централном делу Војводине, у Средњем Банату.

Централни положај града Зрењанина у Банату и његове равномерно распоређене комуникационе и друге везе са спољним регионалним подручјима, могу се сматрати као повољан фактор за развој одређених функција.

Границе гравитационих утицаја града Зрењанина ка истоку, према Румунији, као и ка западу дуж Тисе, могу се и у перспективи сматрати доста стабилним.

-Кумулативна и синергијска природа утицаја

-Огледа се у раду индустрије – њеним локацијским размештајем и капацитетима производње.

-Ризици по људско здравље и животну средину

-Огледају се у производњи и промету животних намирница, коришћењу воде за пиће, раду индустријских објеката, локацији и раду депоније, трасама канализације и радом постројења за испуштање, пречишћавање и одстрањивање отпадних вода и других отпадних материја, у току одвијањем јавног саобраћаја,...

-Деловање на области од природног, културног и другог значаја

Могу се јавити утицаји на образовање деце у одговарајућим условима, објекте здравствене заштите који задовољавају потребе здравствене заштите, објекте културе у виду потенцијалне надградње постојећих институција или нових објеката који би допринели културном богаћењу грађана града Зрењанина, тенденцију развијања континуираног такмичарског успеха житеља града Зрењанина и стварање услова за масовније укључивање становника у спортско-рекреативне активности.

-Деловање на угрожене области  
Манифестоваће се кроз прекорачене стандарде квалитета животне средине или граничне вредности, интензивно коришћење земљишта,...

## Члан 4.

Стратешка процена ће проценити и вредновати могући значајнији утицај на животну средину до којих може доћи имплементацијом плана и биће урађен по следећој методологији:

-полазне основе стратешке процене у оквиру којих ће се утврдити постојеће стање квалитета чинилаца животне средине,

-општи и посебни циљеви стратешке процене и избор индикатора,

-процена могућих утицаја са описом мера предвиђених за смањење негативних утицаја на животну средину,

-програм праћења стања животне средине у току спровођења плана (мониторинг),

-приказ коришћене методологије и тешкоће у изради стратешке процене,

-приказ начина одлучивања, опис разлога одлучујућих за избор датог плана са аспекта разматраних варијантних решења и

приказ начина на који су питања животне средине укључена у план, закључци до којих се дошло током израде извештаја о стратешкој процени представљени на начин разумљив јавности и други подаци од значаја за стратешку процену.

#### **Члан 5.**

За носиоца израде стратешке процене одређује се "Јавно предузеће за урбанизам" Зрењанин. Носилац израде стратешке процене ће образовати мултидисциплинарни стручни тим, састављен од запослених са одговарајућим лиценцама и по потреби ангажовати стручна лица или организације за поједине елементе стратешке процене. Рок за израду стратешке процене је 18 (осамнаест) месеци од доношења ове Одлуке.

#### **Члан 6.**

Средства за израду Извештаја о стратешкој процени ће се обезбедити из буџета града Зрењанина.

#### **Члан 7.**

У току израде стратешке процене прибавиће се подаци, мишљења и извршити консултације са свим надлежним и заинтересованим органима и организацијама, које располажу подацима који су битни за сагледавање утицаја и предлагање мера заштите на животну средину.

Извештај о стратешкој процени утицаја, биће изложен на јавни увид, заједно са јавним увидом у Нацрт плана, сходно чл. 19 Закона о стратешкој процени утицаја на животну средину ("Службени гласник РС," број 135/04 и 88/10) и чл. 50 Закона о планирању и изградњи ("Службени гласник РС", број 72/09, 81/09, 64/10 Одлука УС, 24/11, 121/12, 42/13, 50/13, 98/13, 132/14, 145/14, 83/18, 31/19, 37/19 и 9/20).




#### **Члан 8.**

Ова Одлука је саставни део Одлуке о изради Просторног плана града Зрењанина и објављује се у "Службеном листу града Зрењанина".

# Град Зрењанин

1 : 50 000



-  ГРАНИЦА ОБУХВАТА ПРОСТОРНОГ ПЛАНА ГРАДА ЗРЕЊАНИНА
-  ГРАНИЦА КАТАСТАРСКЕ ОПШТИНЕ
-  УРЕЂАЈНЕ ОСНОВЕ ЗА СЕЛА

