

**ОДЛУКУ**  
**о усвајању Плана реализације кључних елемената**  
**у циљу унапређења туристичких потенцијала**  
**простора Дивчибара у периоду од 2018.године до**  
**2020. године**

**Члан 1.**

Усваја се План реализације кључних елемената у циљу унапређења туристичких потенцијала простора Дивчибара у периоду од 2018.године до 2020. године.

**Члан 2.**

Саставни део ове Одлуке чини План реализације кључних елемената у циљу унапређења туристичких потенцијала простора Дивчибара у периоду од 2018.године до 2020. године.

**Члан 3.**

Ова Одлука ступа на снагу наредног дана од дана објављивања у "Службеном гласнику града Ваљева".

**Скупштина града Ваљева**  
**Број: 011-44/2018-02**

**Председник**  
**Скупштине града Ваљева**  
**Милорад Илић,с.р.**

**ДИВЧИБАРЕ 2020**  
**План**  
**реализације кључних елемената**  
**у циљу унапређења туристичких потенцијала**  
**простора Дивчибара у периоду 2018– 2020**

**1 ОСНОВНЕ ОДРЕДНИЦЕ ПЛАНА**  
**„ДИВЧИБАРЕ 2020“**

1.1. План „Дивчибаре 2020“ није стратешки документ, већ документ који предвиђа „динамичну“ изградњу /реконструкцију / адаптацију постојећих ресурса и инфраструктуре, са увођењем нових садржаја, у циљу стварања основних услова за дефинисање стратешког опредељења развоја Дивчибара као туристичког места у годинама које долазе.

1.2. План предвиђа механизам праћења реализације плана „Дивчибаре 2020“ и формирање институционалног оквира управљања простором Дивчибара до тренутка коначног дефинисања механизма или облика управљања који превиђа Закон

о туризму, а у складу са важећим одлукама и плановима свих општина и градова који гравитирају простору Дивчибара.

1.3. План предвиђа краткорочне мере у циљу реализације и завршетка започетих процеса на простору Дивчибара.

1.4. План предвиђа средњорочне мере кроз динамично планирање, пројектовање и изградњу основних инфраструктурних пројеката као приоритета – у свему према Плану генералне регулације :

- изградњу примарне канализационе мреже са фабриком запречишћавање

- изградњу примарне водовodne мреже са постојећих изворишта из подземних бушотина, њихово повезивање са постојећом мрежом изградњу нове са циљем повећања капацитета у одређеним деловима Дивчибара

- значајно унапређење постојеће саобраћајне инфраструктуре изградњу нове са циљем формирања „кружних“ саобраћајних комуникација у одређеним деловима Дивчибара

- значајно унапређење постојеће електроинфраструктуре и изградњу нове са циљем повећања капацитета у одређеним деловима Дивчибара.

1.5. Увођење нових туристичких садржаја који спадају у домен могућности инвестирања локалне самоуправе са циљем стварања услова за приватне иницијативе и инвестиције у смештајне капацитете и нове туристичке садржаје.

1.6. Унапређење постојећих комуналних и других јавних услуга у циљу задовољства тренутних и будућих корисника

1.7. Решавање еколошких проблема на Дивчибарима (болести шума, комунални отпад, отпадне воде, итд.)

1.8. Експропријација као основ за развој инфраструктуре

**2.МЕХАНИЗАМ ДОНОШЕЊА ОДЛУКА И**  
**УПРАВЉАЊЕ РЕАЛИЗАЦИЈОМ ПЛАНА**  
**„ДИВЧИБАРЕ 2020“**

а. Радна групе за Дивчибаре ће имати за циљ праћење плана реализације „Дивчибаре 2020“, координацију рада јавних предузећа и решавање актуелних комуналних и текућих проблема на Дивчибарима.

б. Усвајање плана од стране Градског већа и Скупштине Града Ваљева

в. Јавна и медијска презентација плана

г. Састанак Градског већа Града Ваљева са темом Дивчибаре и преглед реализације плана „Дивчибаре 2020“ – 1 седница годишње на Дивчибарима као симбол спремности и одлучности Града за унапредђење простора Дивчибара

д. Формирање Регионалног Савета за Дивчибаре - савет формирају Општина Мионица,

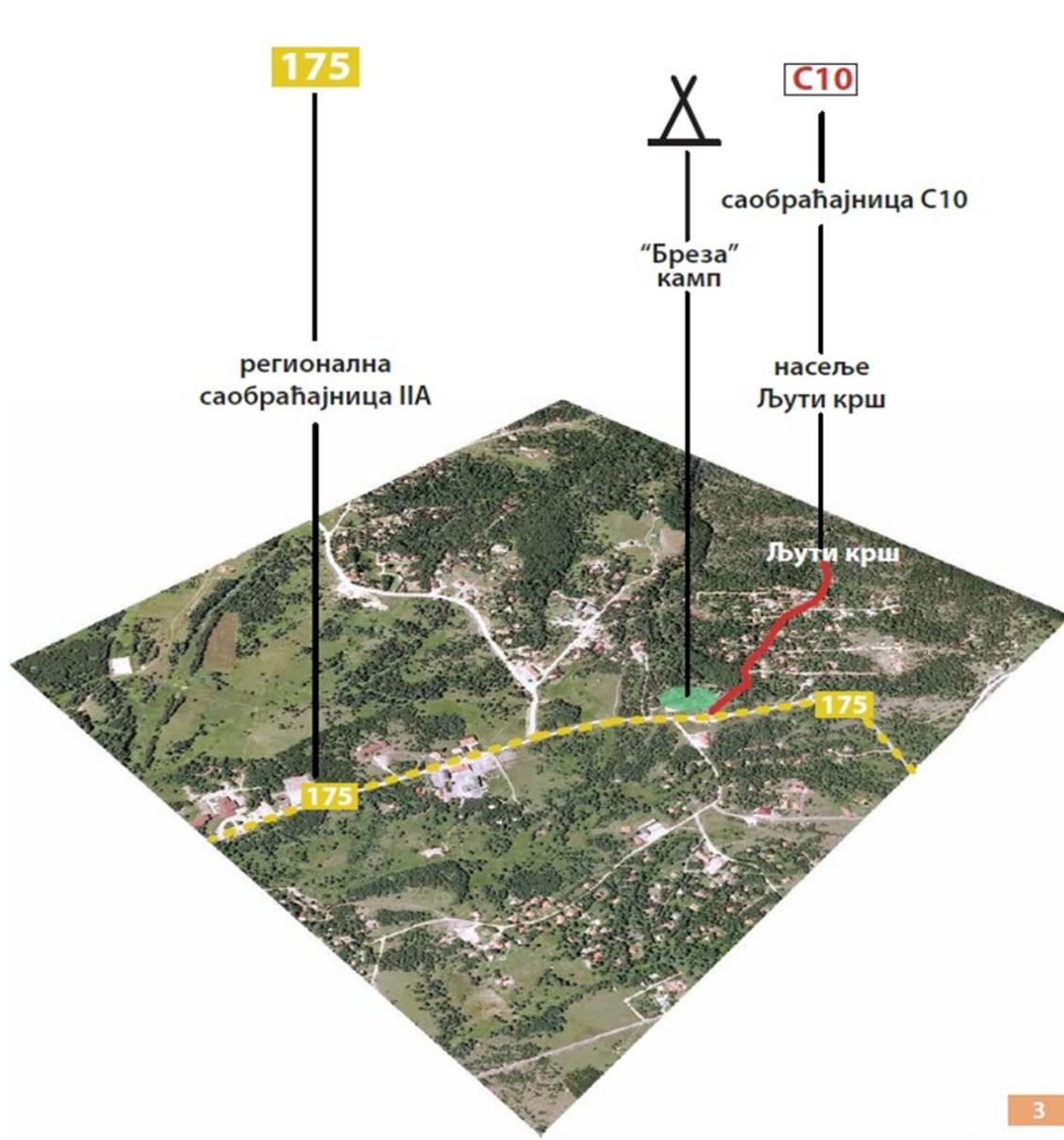
Општина Косјерић, Општина Пожега и Град Ваљево са својим изабраним представницима у циљу координације активности и деловања из надлежности локалних самоуправа. Регионални Савет за Дивчибаре треба да буде тело са предусловом и циљем за дефинисање крајњег механизма управљања простором Дивчибара.

### 3. ПЛАН КРАТКОРОЧНИХ МЕРА

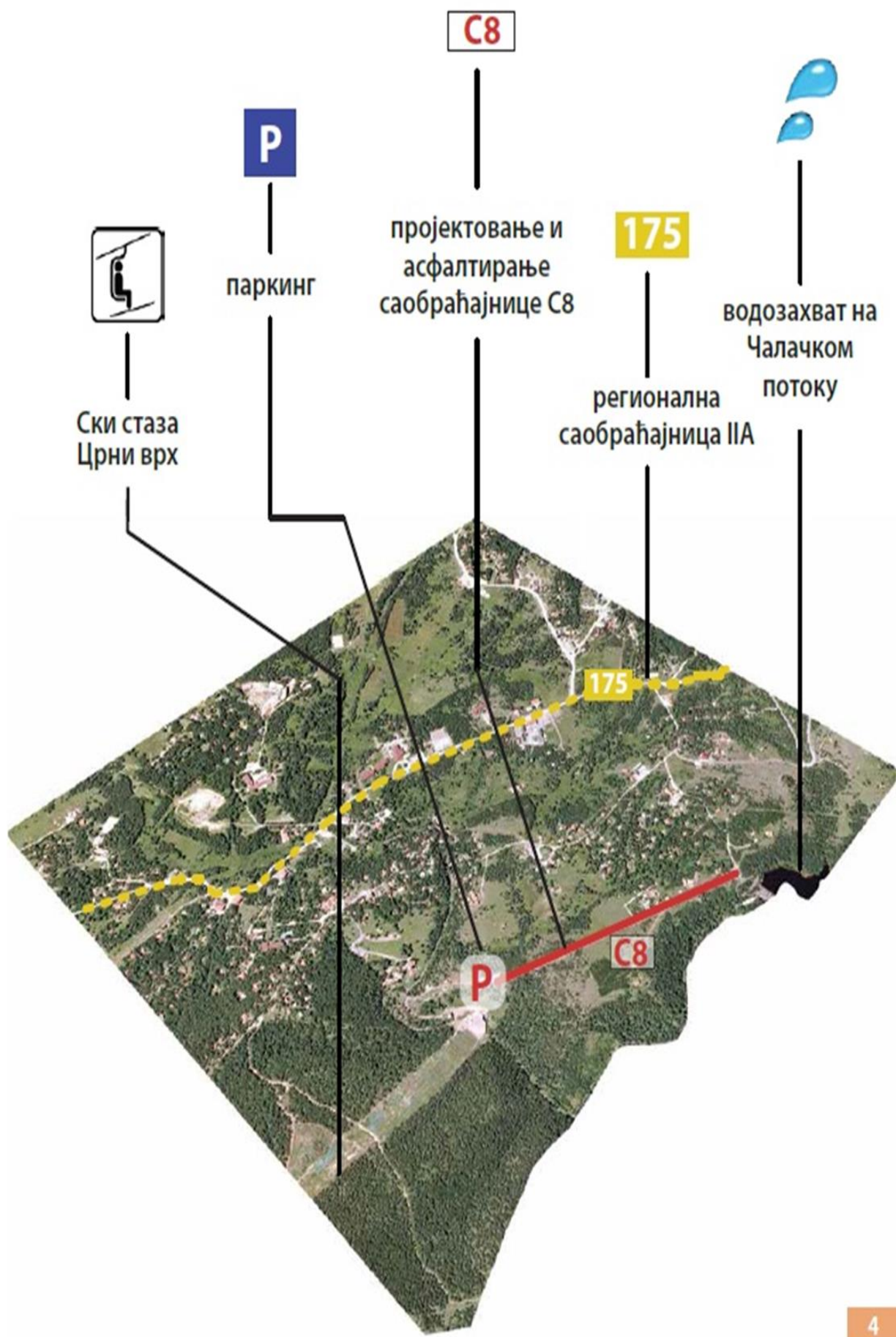
3.1.0. Пројектовање и опремање – трафо станица бр. 1335/10 kV Љути Крш

3.1.1. Инфраструктура – Експропријација земљишта у сврху реализације инфраструктурних пројеката

3.1.2. Инфраструктура– Асфалтирање саобраћајнице другог реда С10 у насељу Љути Крш



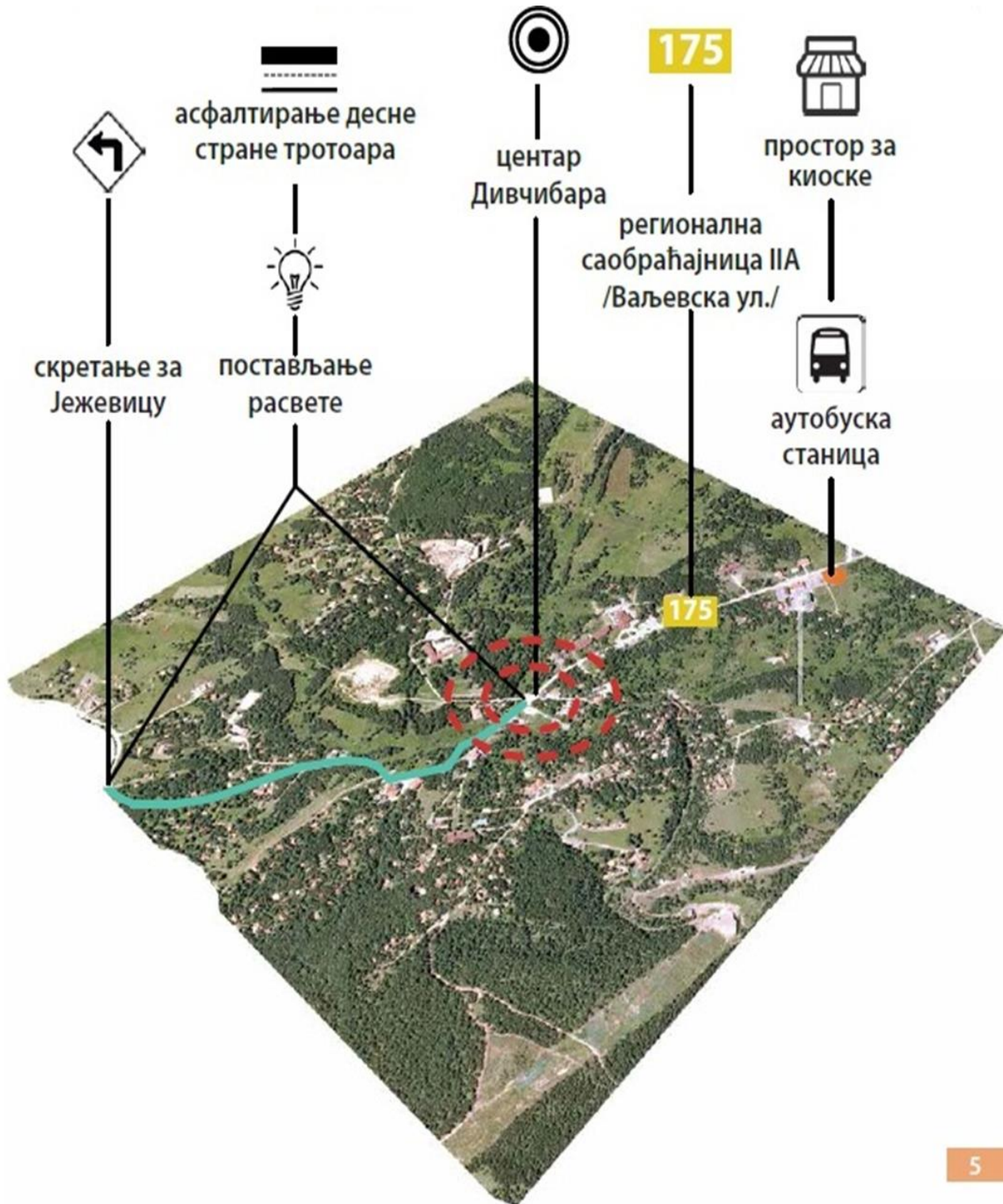
3.1.3. Инфраструктура – Асфалтирање саобраћајнице другог реда С8 и паркинга на Чалачкој греди од водозавата на Чалачком потоку до Ски стазе Црни врх



3.1.4. Инфраструктура – Пројектовање, изградња и асфалтирање аутобуског стајалишта и паркинга у центру Дивчибара, са обезбеђењем простора за киоске чије коришћење неће бити безбедносни проблем

3.1.5. Инфраструктура – Постављање расвете дуж Ваљевске улице од центра Дивчибара ка скретању за Жевицу (правац Каона)

3.1.6. Инфраструктура – Завршетак асфлтирања десне стране тротоара дуж Ваљевске улице од центра Дивчибара ка скретању за Жевицу (правац Каона)



3.1.7. Инфраструктура – санација регионалног пута ПА-175 Боговађа -Мионица – Дивчибаре – Каона (комуникација са Министарством саобраћаја и ЈП Путеви Србије)

3.1.8. Инфраструктура одвођење атмосферских вода на реконструисаној Ваљевској улици

3.1.9. Инфраструктура – Израда анализе о планираним / пројектованим искључењима са коридора 11 у деловима који саобраћајно гравитирају ка Дивчибарима са дефинисањем закључака о потребама измена или евентуалних улагања у циљу максималног искоришћења потенцијала коридора 11

3.2.1. Комунална опремљеност – замена контејнера и уређења места за контејнере

3.2.2. Комунална опремљеност – смањење нелегалне потрошње и уређење списка потрошача услуга водовода на Дивчибарима

3.2.3. Комунална опремљеност – дефинисање краткорочних мера за уређење простора пијаци са анализом проблема

3.3. Израда студија у циљу додатних сазнања о просторним, урбанистичким, туристичким, природним и другим посебностима, вредностима и потенцијалима Дивчибара

3.4. Израда пројекта за организацију домаћих и међународних омладинских волонтерских радних кампова као средство за промоцију Дивчибара и унапређење квалитета простора Дивчибара

3.5. Анализа ефеката Студије оправданости проглашења туристичког простора „Дивчибаре“ и дефинисање мера и корака у сврху проглашења Дивчибара као Туристичког простора, а у свему према одредбама Закона о туризму. ("Сл. гласник РС", бр. 36/2009, 88/2010, 99/2011 - др. закон, 93/2012 и 84/2015)

#### **4. ПЛАН СРЕДЊОРОЧНИХ МЕРА (ИНФРАСТРУКТУРЕ)**

4.0. Експропријација земљишта у сврху реализације инфраструктурних пројеката

4.1. Канализација – пројектовање и изградња источног слива, јужног слива и северног слива

4.2. Канализација – пројектовање и изградња постројења за пречишћавање фекалне канализације / биодиск

4.3. Водовод - пројектовање и изградња мреже водовода са изведених бушотина и каптирање у постојећу фабрику за пришћавање воде у Чалачком потоку

4.4. Водовод – реконструкција фабрике воде у циљу повећања капацитета прераде воде и прилагођавање фабрике санитарним захтевима и прописима

4.5. Саобраћај – пројектовање и изградња нове саобраћајнице другог реда С6 /центар Дивчибара – Чалачка грета (према ПГР Дивчибаре) и омогућавање кружне везе кроз насеља на источној страни Дивчибара и остваривање брже и краће комуникације

4.6. Саобраћај – пројектовање и завршетак изградње саобраћајнице другог реда С2 /хотел Маљен- Голубац (према ПГР Дивчибаре)

4.7. Саобраћај – пројектовање и изградња саобраћајнице другог реда С12 / кроз Београдско насеље и спајање са саобраћајницом С2 (према ПГР Дивчибаре)

4.8. Саобраћај – асфалтирање макадамске улице КП 33, КП 84, КП75, КП 64, КП50, КП 45

4.9. Саобраћај – реконструкција и санација улице КП 13 и саобраћајнице другог реда С7 и С8, као и санација улице С3

4.10. Саобраћај – изградња леве стране тротоара у Ваљевској улици у потезу Камп Бреза до центра Дивчибара

4.11. Саобраћај – изградња паркинга на парцели Града Ваљева код Ски стазе Центар преко пута Хотела Пепа (према ПГР Дивчибаре)

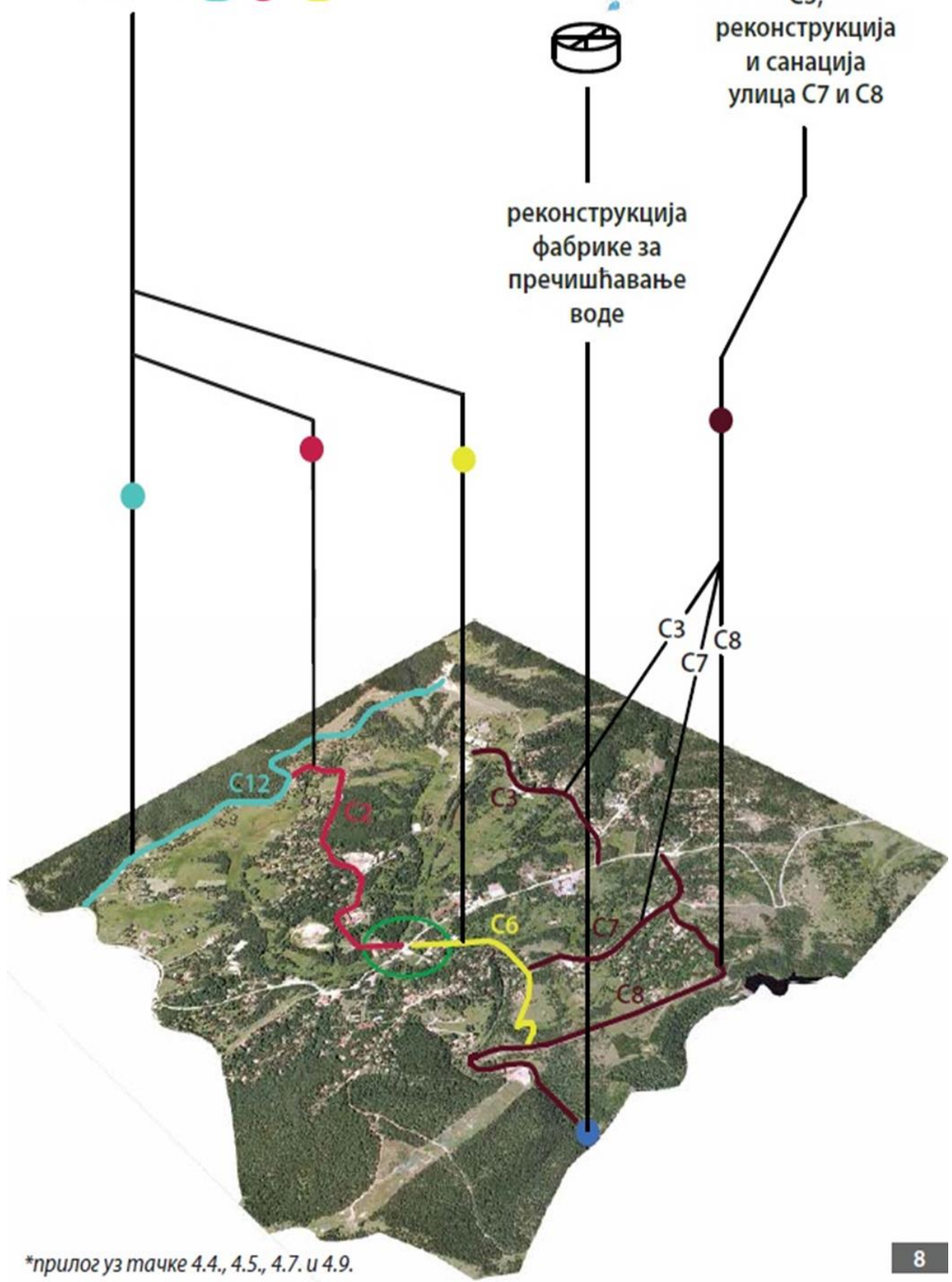
4.12. Израда студије оправданости за изградњу мини аеродрома и хелидрома

4.13. Израда студије оправданости локације Дивчибаре за соларну мини електрану

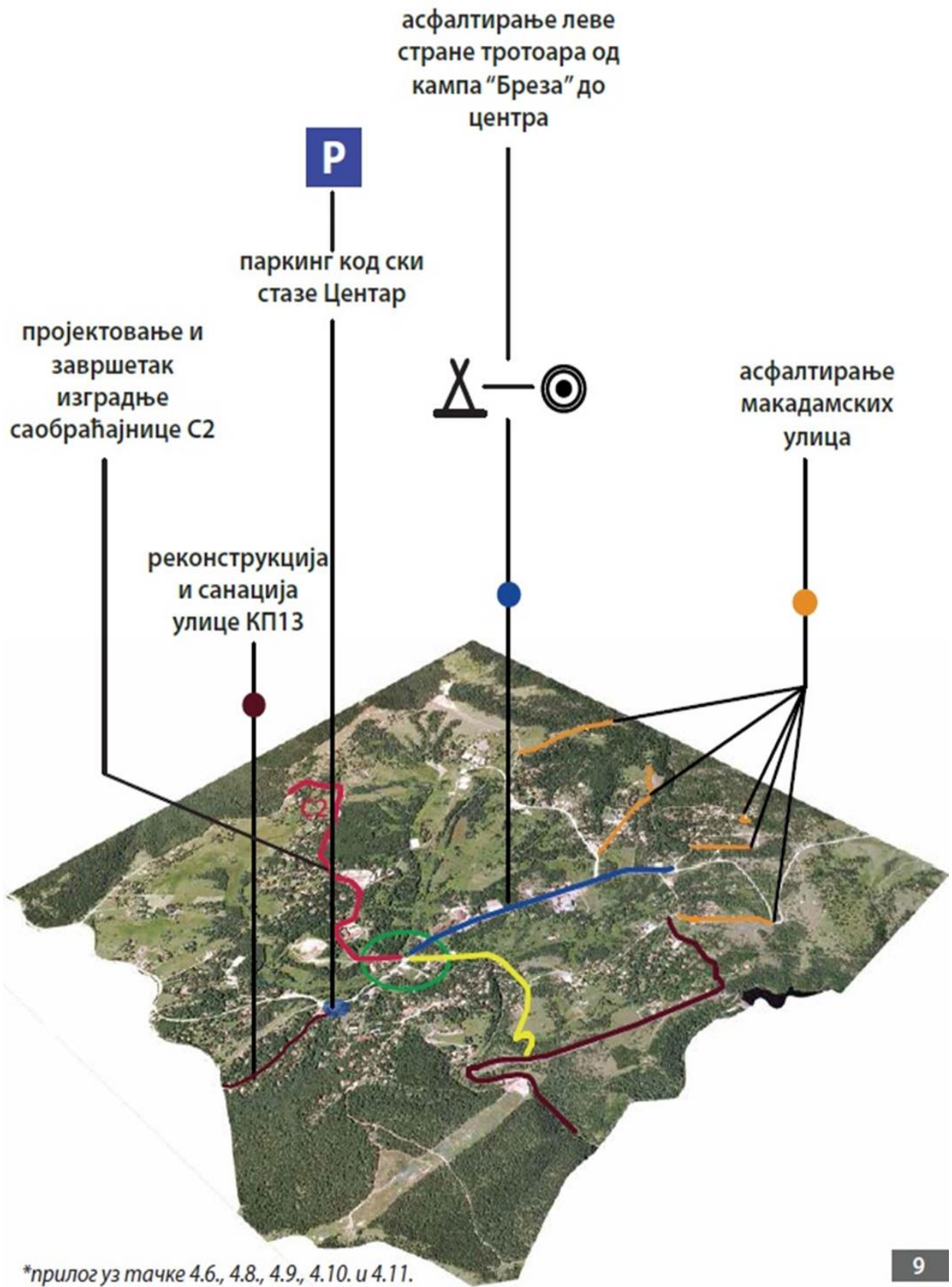
пројектовање и изградња  
саобраћајница C12, C2 и C6

санација улице  
C3;  
реконструкција  
и санација  
улица C7 и C8

реконструкција  
фабрике за  
пречишћавање  
воде



\*прилог уз тачке 4.4., 4.5., 4.7. и 4.9.



4.14. Електроенергетске инсталације – Пројектовање и изградња трафостанице 35/10кV код Поште на Дивчибарима (према ПГР Дивчибаре)

4.15. Електроенергетске инсталације - пројектовање и изградња кабловског вода 35кV од стуба бр. 40А на далеководу 35кV „Рајана- Дивчибаре“ до новопланиране трафостанице 35/10кV „Дивчибаре“

4.16. Електроенергетске инсталације - пројектовање и изградња кабловског вода 35кV од стуба бр.92 на далеководу 35кV „Осеченица- Дивчибаре“ до новопланиранетрафостанице 35/10кV „Дивчибаре“

4.17. Електроенергетске инсталације - Кабловски вод 10кV од трафостанице 35/10кV „Дивчибаре“ до трафостанице 10/0,4кV „Балканија“ (хотел „Дивчибаре“)

4.18. Електроенергетске инсталације - Кабловски вод 10кV од трафостанице 35/10кV „Дивчибаре“ до трафостанице 10/0,4 кV „Србијанка“ (код бившег млечног ресторана

4.19. Електроенергетске инсталације - Кабловски вод 10кV од трафостанице 35/10 кV „Дивчибаре“ до трафостанице 10/0,4кV „Дивчибаре 7“ (код хотела Петошевић)

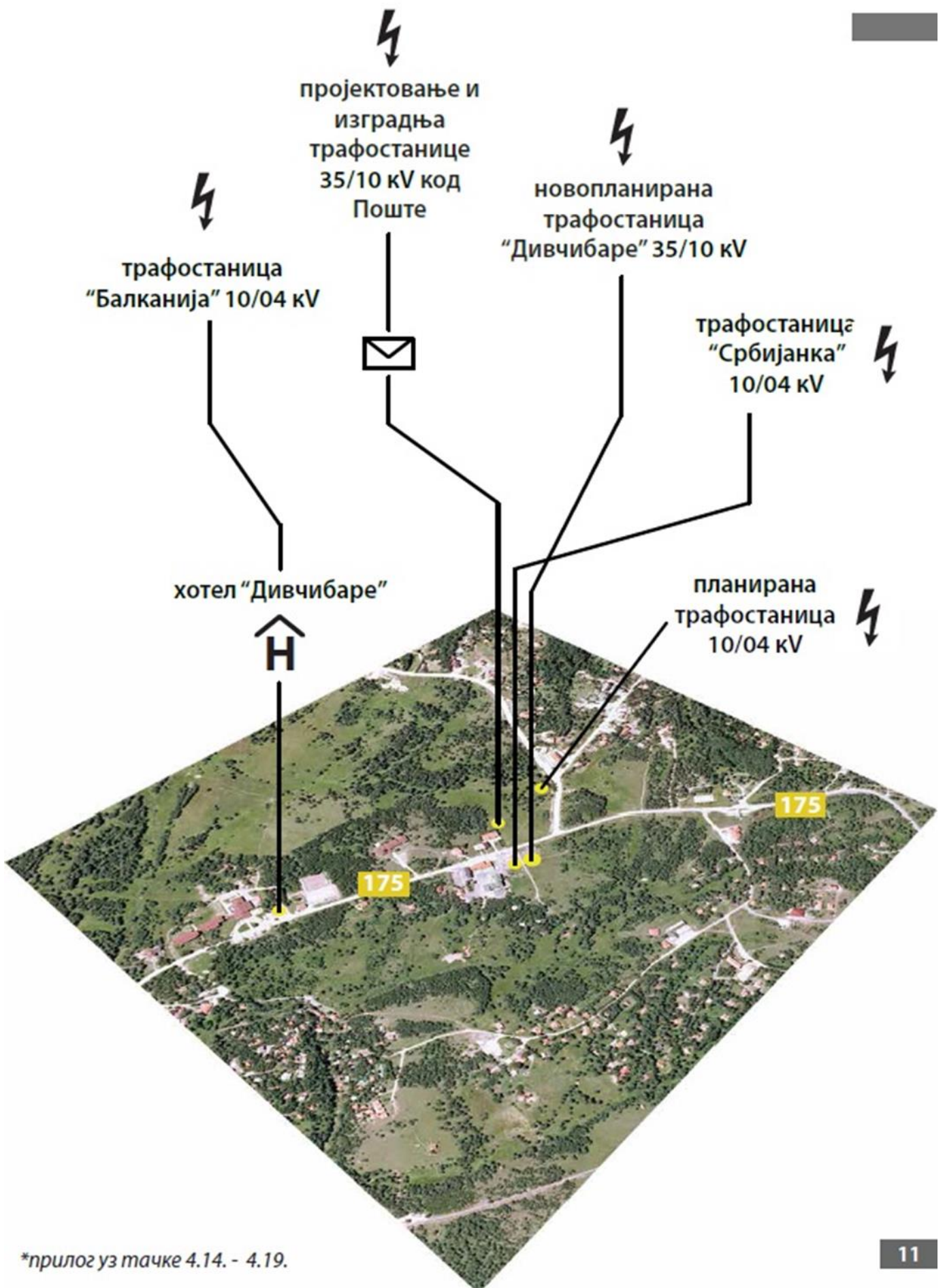
4.20. Телекомуникације – оптички кабл – пројектовање и изградња вода оптичког кабла са новим чвориштима од постојећег чворишта код поште на Дивчибарима до додатних чворишта за оптички кабл код Ски стазе Центар и на раскрсници и скретању за Београдско насеље.

4.21. Телекомуникације - интернет – стварање услова и иницирање ширења услуге кабловског и WIFI интернета

4.22. Телекомуникације – фиксна телефонија - стварање услова и иницирање ширења услуге фиксних оператера

4.23. Телекомуникације – мобилна телефонија - стварање услова и иницирање ширења услуге мобилних оператера.





\*прилог уз тачке 4.14. - 4.19.

## **5. ПЛАН СРЕДЊОРОЧНИХ МЕРА УНАПРЕЂЕЊА КОМУНАЛНОГО ПРЕМАЊА ЗА ПЕРИОД 2018- 2020**

- 5.1. Пијаца – пројекат реконструкције и реконструкција простора пијаце
- 5.2. Уређење простора депоније на Дивчибарима и дефинисање мера за квалитетније управљање
- 5.3. Пројектовање и изградња Градске куће на Дивчибарима – простор / куће за туристичку организацију, градске инспекције и простор за јавна комунална предузећа која имају надлежности из комуналног деловања на простору Дивчибара
- 5.4. Уређење простора јавног тоалета у центру Дивчибара
- 5.5. Дефинисање назива градских улица градским одлукама
- 5.6. Израда студије о оправданости разврставања отпада и његовог транспорта са израдом мини трансфер станице

## **6. ПЛАН СРЕДЊОРОЧНИХ МЕРА ЗА УНАПРЕЂЕЊЕ ТУРИСТИЧКИХ ПРАТЕЋИХ САДРЖАЈА 2018 – 2020 ГОД**

- 6.0. Експропријација земљишта у сврху реализације нових туристичких и других пратећих садржаја
- 6.1. Пешачка стаза – траса Тресетиште / Црна Каменица / Ски стаза - пројектовање и изградња пешачке стазе са расветом – од Ски стазе Црни Врх, кроз насеље у потоку Црна каменица до Центра Дивчибара са завршетком код Хотела Пепа и подземне бушотине са извориштем минералне воде
- 6.2. Бицикличке стазе – пројектовање, обележавање и промоција бицикличких стаза

6.3. Планинарске стазе – завршетак обележавања и промоција планинарских стаза

6.4. Спортски терен – стављање у функцију спортског терена са оградом, расветом и мини трибинама у кампу „Бреза“ до коначног дефинисања и избора намене овог простора

6.5. Спортски терен – реконструкција спортских терена код Хотела „Дивчибаре“

6.6. Дечије игралиште – пројектовање и изградња дечијег игралишта у центру Дивчибара по узору и искуству на слично игралиште у парку „Пећина“ у Ваљеву

6.7. Уређење са парковским мобилијаром излетишта „Титов Гај“

6.8. Израда плана и студије оправданости туристичког уређења простора око језера на Чалачком потоку

6.9. Пројектовање и изградња мале јавне бине са мини амфитеатром за потребе манифестација у центру Дивчибара

6.10. Формирати једну градску манифестацију на Дивчибарима

6.11. Израда пројекта за подстицање ловачког туризма

6.12. Дефинисање брэнда / графичког логоа и брэндирање Дивчибара као туристичке дестинације

6.13. Формирање организационог одбора и усвајање плана обележавања 90 година проглашења Дивчибара као туристичког места – 1932 / 2022

6.14. Покретање иницијативе код Владе Републике Србије за проглашење Дивчибара као туристичког простора у свему према Закону о туризму



пројектовање и  
изградња пешачке  
стазе са расветом



уређивање  
спортског терена



пројектовање и  
изградња дечијег  
игралишта



реконструкција  
спортских  
терена



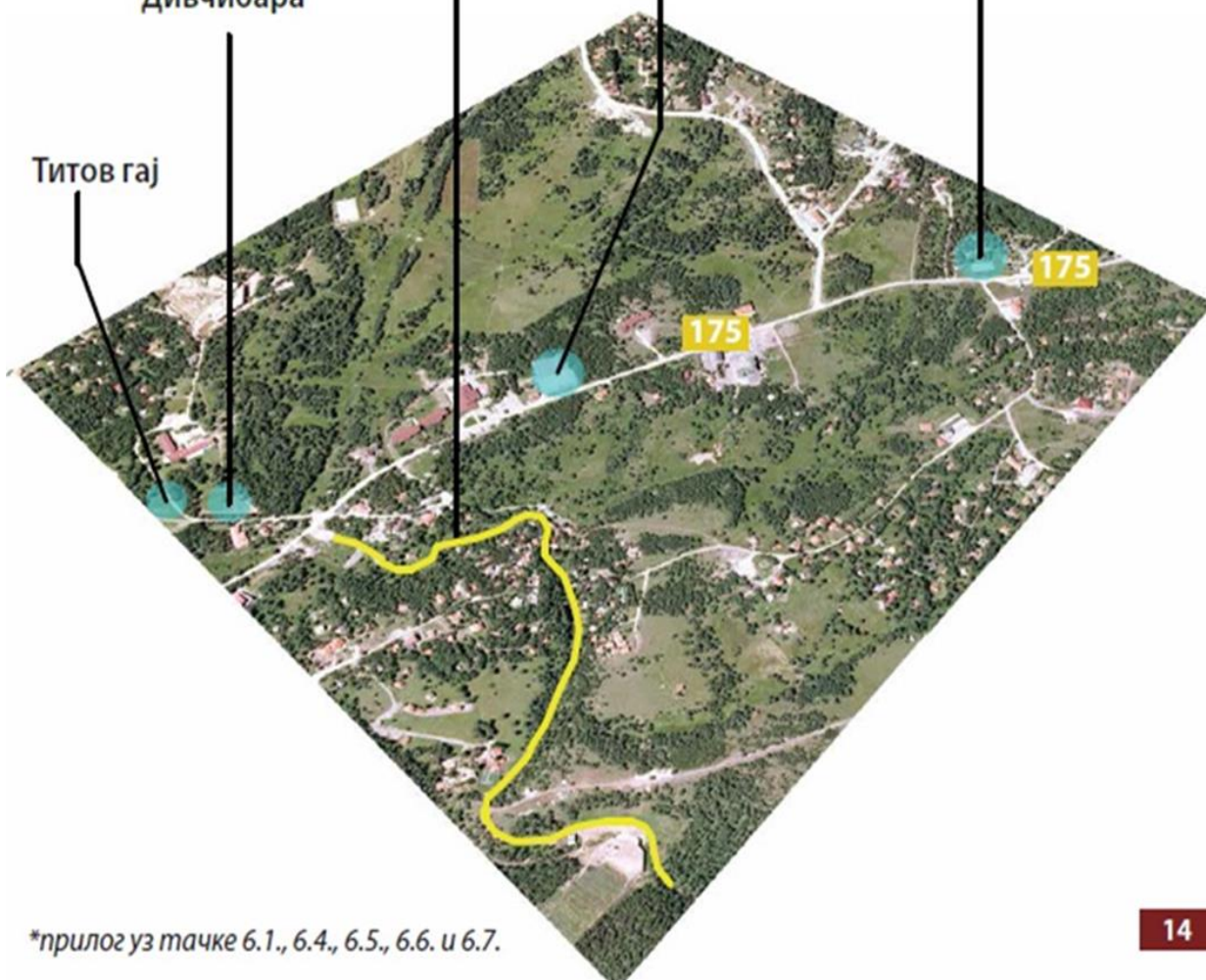
центар  
Дивчибара

хотел "Дивчибаре"



"Бреза" камп

Титов гај



\*прилог уз тачке 6.1., 6.4., 6.5., 6.6. и 6.7.

## 7. ПЛАН ЕКОЛОГИЈА

### 7.1. Санација последица болести поткорњака на шуме на пределу Дивчибара



фотографија преузета са: <http://vamedia.info/index.php/home/grad/3097-kad-je-suma-teret-i-obaveza>

## СПИСАК КОРИШЋЕНИХ ИЗВОРА

У изради нацрта плана коришћена следећа документација:

1. План Генералне Регулације за Туристички центар Дивчибаре – Град Ваљево – израда ЈП Дирекција за урбанизам, грађевинско земљиште, путеве и изградњу Ваљева и Институт за архитектуру и урбанизам Србије, фебруар 2015
  2. Закон о туризму ("Сл. гласник РС", бр. 36/2009, 88/2010, 99/2011 - др. закон 93/2012 и 84/2015)
  3. Студија оправданости проглашења туристичког простора „Дивчибаре“ у оквиру пројекта Националне туристичке развојне корпорације – децембар 2011. године
  4. Предлози за побољшање снабдевања водом, одвођење и пречишћавање отпадних вода – израда „GFA Consalting group“ у оквиру пројекта и кредитне линије КfW банке – наручилац Град Ваљево и ЈКП Водовод Ваљево, август 2009. Године
  5. Главни пројекат канализације санитарних отпадних вода са постројењем за пречишћавање санитарних отпадних вода за туристичко место Дивчибаре – СР Београд, наручилац Министарство туризма, трговине и услуга, 2007. година
  6. Друге студије, елаборати и радови појединачних аутора
  7. Стратегија локалног одрживог развоја града Ваљева 2010-2020
-