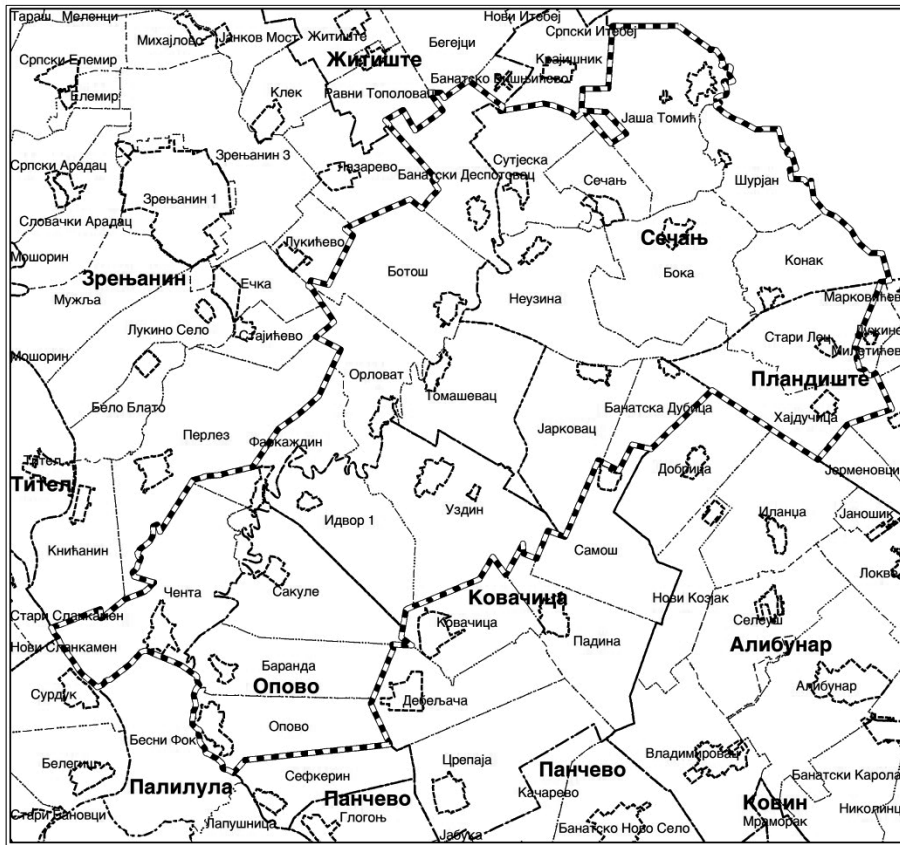






ГРАФИЧКИ ПРИКАЗ  
ОКВИРНЕ ГРАНИЦЕ  
ОБУХВАТА  
ПЛАНСКОГ ПОДРУЧЈА



ПППН ПИО ПОТАМИШЈЕ

Легенда

-  Оквирна граница обухвата плана
-  Граница градова и општина
-  Граница грађевинских подручја насеља
-  Граница катастарских општина

На основу члана 9. став 1. и 5. Закона о стратешкој процени утицаја на животну средину („Службени гласник РС“, бр. 135/04 и 88/10), члана 39. Покрајинске скупштинске одлуке о покрајинској управи („Службени лист АПВ“, број 37/2014, 54/2014 – други пропис и 37/2016), Покрајински секретаријат за урбанизам и заштиту животне средине Нови Сад, доноси

## **ОДЛУКУ**

### **О ИЗРАДИ СТРАТЕШКЕ ПРОЦЕНЕ УТИЦАЈА ПРОСТОРНОГ ПЛАНА ПОДРУЧЈА ПОСЕБНЕ НАМЕНЕ ПРЕДЕО ИЗУЗЕТНИХ ОДЛИКА „ПОТАМИШЈЕ“ НА ЖИВОТНУ СРЕДИНУ**

#### **Члан 1.**

Приступа се изради Извештаја о стратешкој процени утицаја Просторног плана подручја посебне намене Предео изузетних одлика „Потамишје“ на животну средину (у даљем тексту: Стратешка процена).

#### **Члан 2.**

Разлози за вршење Стратешке процене су:

- сагледавање, процена и утврђивање могућих значајних утицаја на животну средину на простору обухваћеном Просторним планом;
- потреба да се у планирању просторног развоја подручја обухваћеног Просторним планом сагледају стратешка питања заштите животне средине, у складу са критеријумима из члана 6. Закона о стратешкој процени утицаја на животну средину, предложе мере које је потребно предузети како би се евентуални значајни утицаји на животну средину спречили, отклонили или смањили на минимум.

#### **Члан 3.**

У оквиру Стратешке процене разматраће се следећа питања и проблеми у области заштите животне средине:

- значај Просторног плана са аспекта заштите животне средине у контексту одрживог развоја планског подручја;
- дефинисање мера за заштиту и одрживо коришћење природних вредности кроз заштиту предела и заштићених подручја;
- очување културног и природног наслеђа на подручју Просторног плана, кроз дефинисање одговарајућих планских решења;
- утицај постојећих и планираних инфраструктурних објеката и других створених вредности са аспекта заштите животне средине на планском подручју;
- успостављање мониторинг система за праћење стања квалитета чинилаца животне средине.

Поред ових питања, стратешком проценом биће обухваћена и друга питања која могу имати утицај на животну средину посматраног подручја.

#### **Члан 4.**

Извештај о стратешкој процени, као документ којим се описују, вреднују и процењују могући значајни утицаји на животну средину до којих може доћи имплементацијом Просторног плана и одређују мере за смањење негативних утицаја на животну средину, садржи:

#### **1. ПОЛАЗНЕ ОСНОВЕ СТРАТЕШКЕ ПРОЦЕНЕ**

- кратак приказ садржаја циљева Просторног плана

- релевантни плански и други документи
- кратка анализа и оцена постојећег стања животне средине
- карактеристике животне средине у областима за које постоји могућност да буду изложене значајном утицају
- питања и проблеми заштите животне средине разматрани у Стратешкој процени
- приказ варијантних решења која се односе на заштиту животне средине у Просторном плану
- резултати консултација са заинтересованим органима и организацијама

## 2. ОПШТЕ И ПОСЕБНЕ ЦИЉЕВИ СТРАТЕШКЕ ПРОЦЕНЕ И ИЗБОР ИНДИКАТОРА

- општи и посебни циљеви Стратешке процене
- индикатори Стратешке процене

## 3. ПРОЦЕНУ МОГУЋИХ УТИЦАЈА ПЛАНСКИХ РЕШЕЊА НА ЖИВОТНУ СРЕДИНУ СА ОПИСОМ МЕРА ПРЕДВИЂЕНИХ ЗА СМАЊЕЊЕ НЕГАТИВНИХ УТИЦАЈА

- процена утицаја варијантних решења на животну средину
- образложење избора најповољнијег варијантног решења
- процена утицаја Просторног плана на животну средину са описом мера за смањење негативних утицаја на животну средину
- приказ начина на који су при процени утицаја узети у обзир чиниоци животне средине
- процена утицаја планских решења у односу на: вероватноћу, интензитет, сложеност/реверзибилност, временску и просторну димензију, кумулативну и синергијску природу утицаја

## 4. СМЕРНИЦЕ ЗА ИЗРАДУ СТРАТЕШКИХ ПРОЦЕНА НА НИЖИМ ХИЈЕРАРХИЈСКИМ НИВОИМА И ПРОЦЕНЕ УТИЦАЈА ПРОЈЕКТА НА ЖИВОТНУ СРЕДИНУ

## 5. ПРОГРАМ ПРАЋЕЊА СТАЊА ЖИВОТНЕ СРЕДИНЕ

- опис циљева плана
- индикатори за праћење стања животне средине
- права и обавезе надлежних органа
- поступање у случају појаве неочекиваних негативних утицаја

## 6. ПРИКАЗ КОРИШЋЕНЕ МЕТОДОЛОГИЈЕ И ТЕШКОЋА ПРИЛИКОМ ИЗРАДЕ СТРАТЕШКЕ ПРОЦЕНЕ

## 7. ПРИКАЗ НАЧИНА ОДЛУЧИВАЊА

## 8. ЗАКЉУЧЦИ (НЕТЕХНИЧКИ РЕЗИМЕ)

## 9. ДРУГЕ ПОДАТКЕ ОД ЗНАЧАЈА ЗА СТРАТЕШКУ ПРОЦЕНУ

## 10. ЛИТЕРАТУРУ

### Члан 5.

За носиоца израде Извештаја о стратешкој процени утицаја Просторног плана подручја посебне намене Предео изузетних одлика „Потамишје“ на животну средину одређује се Јавно предузеће за просторно и урбанистичко планирање и пројектовање "Завод за урбанизам Војводине" Нови Сад, Железничка бр. 6/III (у даљем тексту: Завод).

За израду Стратешке процене Завод ће формирати мултидисциплинарни стручни тим у саставу: дипломирани инжењер хортикултуре, дипломирани инжењер заштите животне средине, дипломирани инжењер архитектуре, дипломирани инжењер пејзажне архитектуре, дипломирани биолог, дипломирани инжењер електротехнике, дипломирани инжењер машинства,

дипломирани инжењер саобраћаја, дипломирани економиста, дипломирани просторни планер, дипломирани инжењер шумарства, дипломирани инжењер пољопривреде, дипломирани инжењер мелиорације и по потреби друга стручна лица квалификована за анализу елемената стратешке процене утицаја.

Израда Стратешке процене пратиће динамику израде Нацрта Просторног плана, односно ефективан рок је 15 (петнаест) месеци од дана ступања на снагу ове Одлуке.

#### Члан 6.

Учешће заинтересованих органа и организација и јавности у поступку израде и разматрања Извештаја о стратешкој процени утицаја обезбеђује Покрајински секретаријат за урбанизам и заштиту животне средине Нови Сад.

Оглашавање излагања на јавни увид Извештаја о стратешкој процени утицаја спроводи и обезбеђује Покрајински секретаријат за урбанизам и заштиту животне средине Нови Сад, истовремено са оглашавањем излагања на јавни увид Нацрта Просторног плана, са подацима о времену и месту излагања на јавни увид, начину на који заинтересована правна и физичка лица могу доставити примедбе, времену и месту одржавања јавне расправе, као и друге информације које су од значаја за јавни увид.

#### Члан 7.

Средства за израду Извештаја о стратешкој процени утицаја Просторног плана подручја посебне намене Предео изузетних одлика „Потамишје“ на животну средину обезбеђују се из буџета АПВ.

#### Члан 8.

Ову Одлуку објавити у „Службеном листу Аутономне покрајине Војводине“.

Број: 140-501-293/2017-05

Датум: 20.02.2017. године

